

PLAN XERAL DE ORDENACIÓN MUNICIPAL

C O N C E L L O D E L Á N C A R A



DOCUMENTO PARA APROBACIÓN DEFINITIVA

TOMO V.2

PLANOS DE ORDENACIÓN TERRITORIAL

EQUIPO REDACTOR

Laboratorio do Territorio
Universidade de Santiago de Compostela
ARQUITECTO – ANTONIO DE VEGA RODRÍGUEZ



PLAN XERAL DE ORDENACIÓN MUNICIPAL




Concello de Láncara











**ÍNDICE DE PLANOS
ORDENACION – CLASIFICACIÓN DO SOLO**




- PLANO 00: RESUME DA ORDENACIÓN**
- PLANO 01: CUADRÍCULAS 12436, 12437**
- PLANO 02: CUADRÍCULA 09854**
- PLANO 03: CUADRÍCULA 09855**
- PLANO 04: CUADRÍCULA 09863**
- PLANO 05: CUADRÍCULA 09864**
- PLANO 06: CUADRÍCULA 09865**
- PLANO 07: CUADRÍCULA 09872**
- PLANO 08: CUADRÍCULA 09873**
- PLANO 09: CUADRÍCULA 09874**
- PLANO 10: CUADRÍCULA 09875**
- PLANO 11: CUADRÍCULA 09882, 09883, 12413**
- PLANO 12: CUADRÍCULA 09884, 12414**
- PLANO 13: CUADRÍCULA 09885**
- PLANO 14: CUADRÍCULA 09886**
- PLANO 15: CUADRÍCULA 09887, 09888**
- PLANO 16: CUADRÍCULA 12414, 12415**
- PLANO 17: CUADRÍCULA 12416**
- PLANO 18: CUADRÍCULA 12417**
- PLANO 19: CUADRÍCULA 12418, 12428**
- PLANO 20: CUADRÍCULA 12425**
- PLANO 21: CUADRÍCULA 12426**
- PLANO 22: CUADRÍCULA 12427, 12428**
- PLANO 23: CUADRÍCULA 12435**
- PLANO 24: CUADRÍCULA 12436, 12437**












LEDA

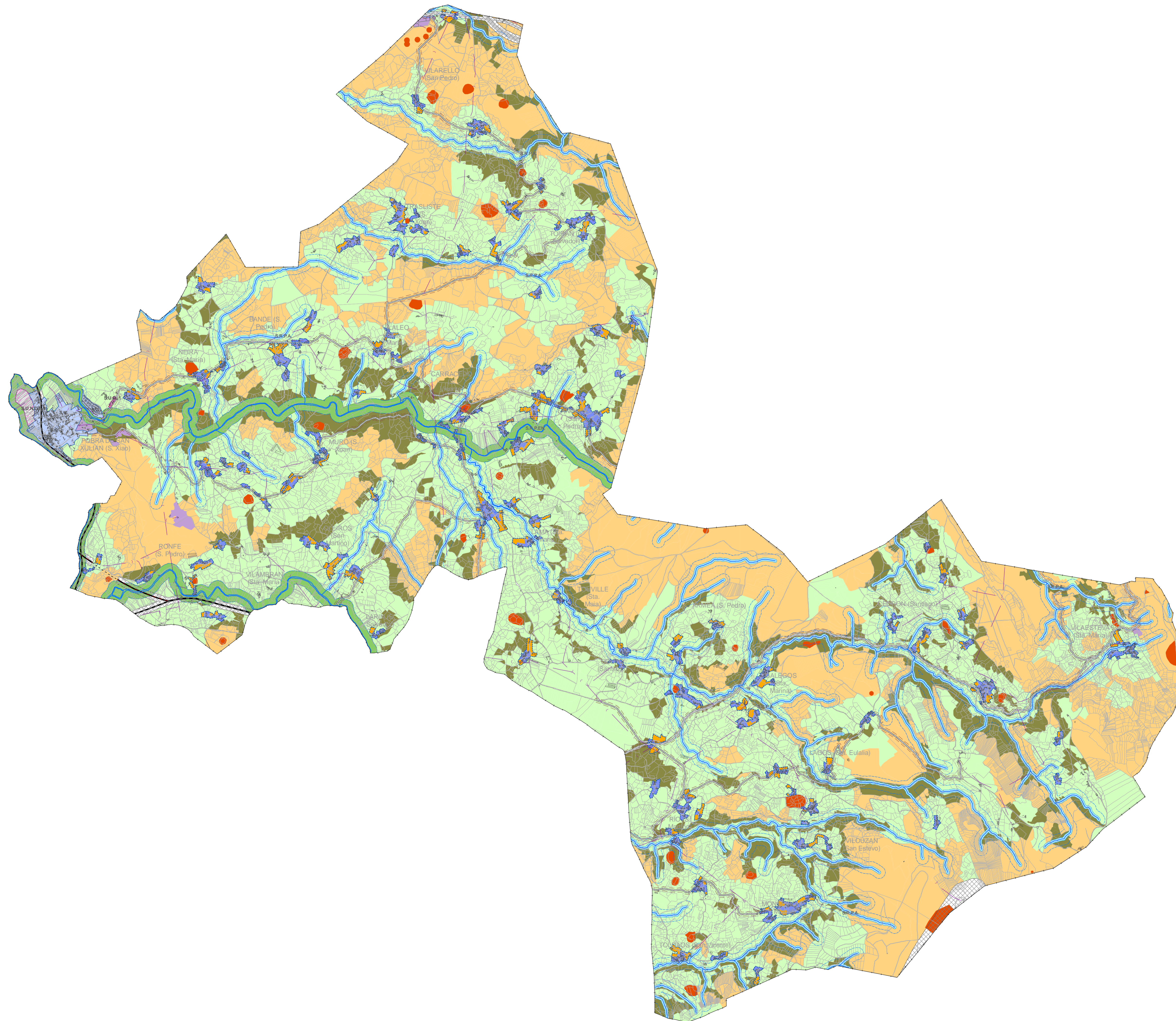
-  Edificacións
-  Parcelario
-  Rios, regatos

- Infraestruturas**
-  Ferrocarriil existente
-  Trazado do AVE
-  Trazado do AVE en túnel
-  Liñas eléctricas
-  Camións, pistas e devesas

- Categorías de ordenación no solo urbano**
-  S.U. Solo urbano
-  S.U.D.-1 Solo urbanizable delimitado (Acollido á Transitoria 1ª)
-  S.U.N.D.I.-1 Solo urbanizable non delimitado industrial

- SNR - Solo de núcleo rural**
-  Delimitación de núcleo rural
-  Núcleo rural tradicional
-  Área de expansión

- Categorías de ordenación no solo rústico**
-  S.R.P.I. Solo rústico de protección de infraestruturas
-  Liña de afección de estradas
-  S.R.P.A. Solo rústico de protección de augas
-  Zona de policía
-  S.R.P.E.N. Solo rústico de protección de espazos naturais
-  S.R.P.A.G. Solo rústico de protección agropecuaria
-  S.R.P.F./PD Solo rústico de protección forestal (Productor)
-  S.R.P.F./PT Solo rústico de protección forestal (Protector)
-  S.R.P.O. Solo rústico de protección ordinaria
-  S.R.P.P. Solo rústico de protección do patrimonio
-  Área de respecto

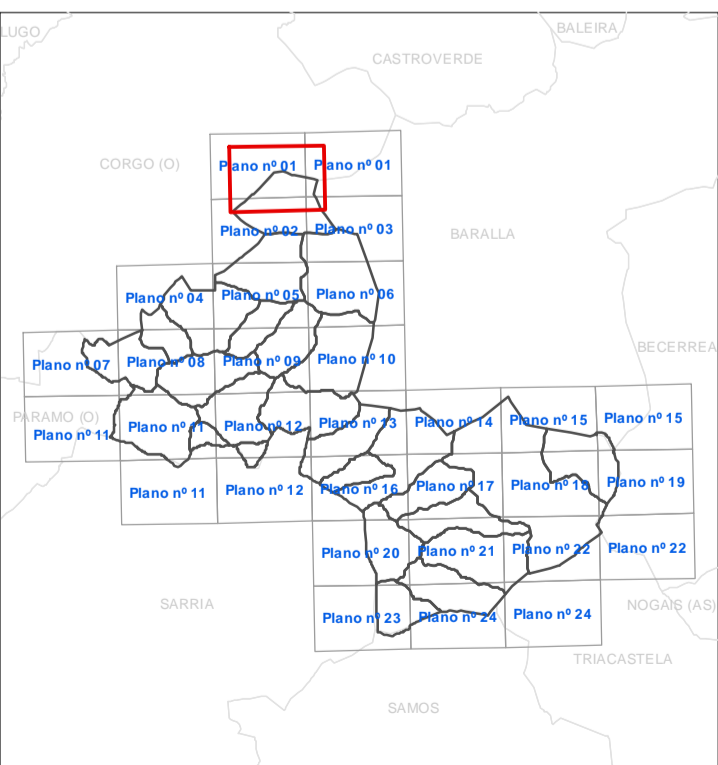


PLANOS DE ORDENACIÓN

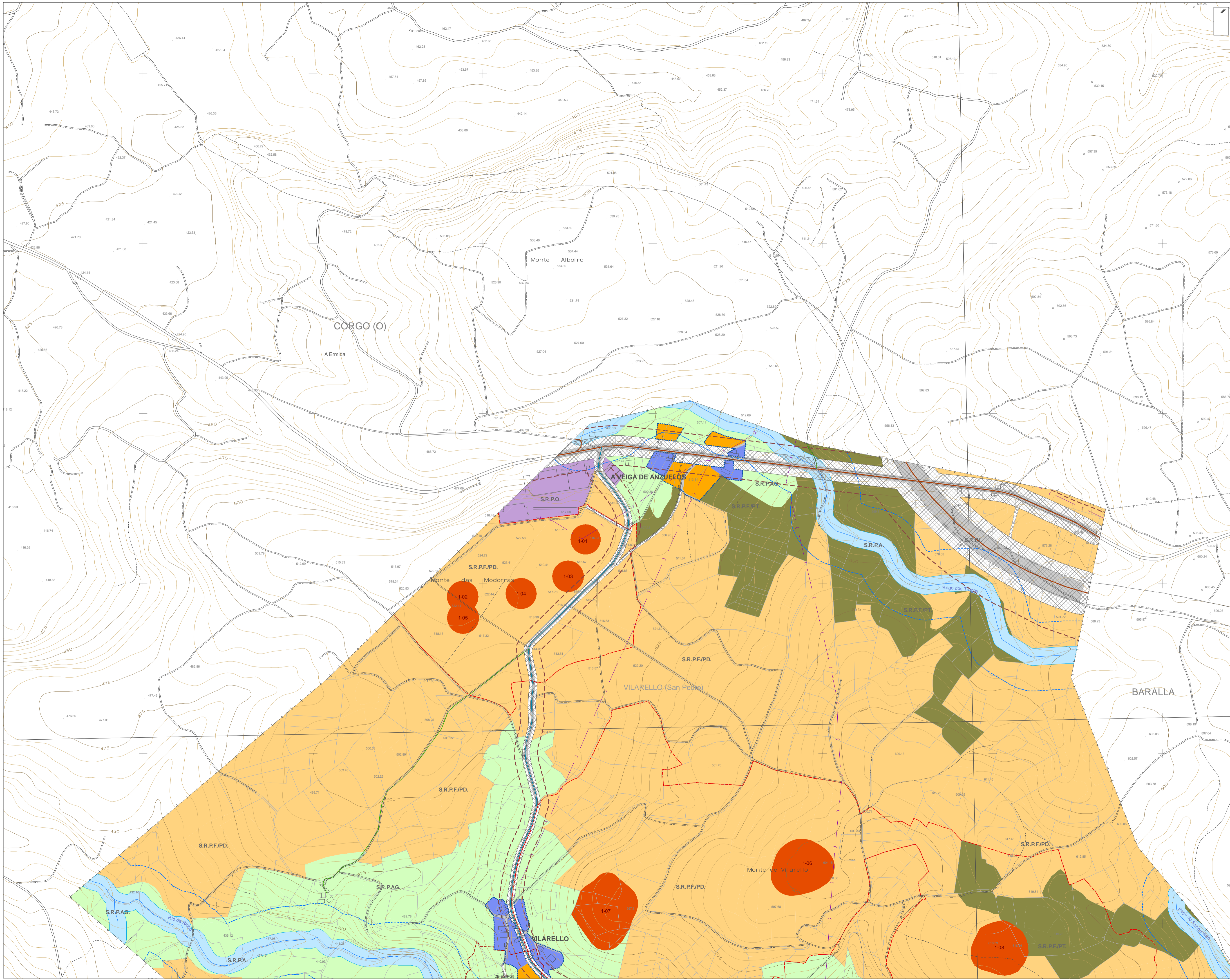
TÍTULO	CLASIFICACIÓN DO SOLO: Resumo da Ordenación	Nº PLANO:
ESCALA	1: 30.000	00
EQUIPO REDACTOR	LABORATORIO DO TERRITORIO Universidade de Santiago de Compostela Arquitecto - Antonio de Vega Rodríguez	FEBREIRO 2013

LENDA

- Edificacións
- Parcelario
- Ríos, regatos
- Curvas de nivel
- Infraestruturas**
 - Ferrocarril existente
 - Trazado do AVE
 - Trazado do AVE en túnel
 - Estrada municipal
 - Estrada provincial
 - Estrada autonómica
 - Estrada nacional
 - Liñas eléctricas
 - Camiños, pistas e devesas
 - Trazado do Camiño Real
- Bens catalogados**
 - Elemento catalogado
 - Zona de respecto
- Categorías de ordenación no solo urbano**
 - S.U. Solo urbano
 - S.U.D.-1 Solo urbanizable delimitado (Acollido á Transitoria 13ª)
 - S.U.N.D.I.-1 Solo urbanizable non delimitado industrial
- SNR - Solo de núcleo rural**
 - Delimitación de núcleo rural
 - Núcleo rural tradicional
 - Área de expansión
- Categorías de ordenación no solo rústico**
 - S.R.P.I. Solo rústico de protección de infraestruturas
 - Liña de afección de estradas
 - S.R.P.A. Solo rústico de protección de augas
 - Zona de policía
 - S.R.P.E.N. Solo rústico de protección de espazos naturais
 - S.R.P.A.G. Solo rústico de protección agropecuaria
 - S.R.P.F./PD Solo rústico de protección forestal (Productor)
 - S.R.P.F./PT Solo rústico de protección forestal (Protector)
 - S.R.P.O. Solo rústico de protección ordinaria
 - S.R.P.P. Solo rústico de protección do patrimonio
 - Área de respecto
- Sistemas xerais**
 - Equipamentos comunitarios
 - Infraestruturas
 - Espazos libres e zonas verdes
- Dotacións locais**
 - Equipamentos locais
 - Espazos libres e zonas verdes

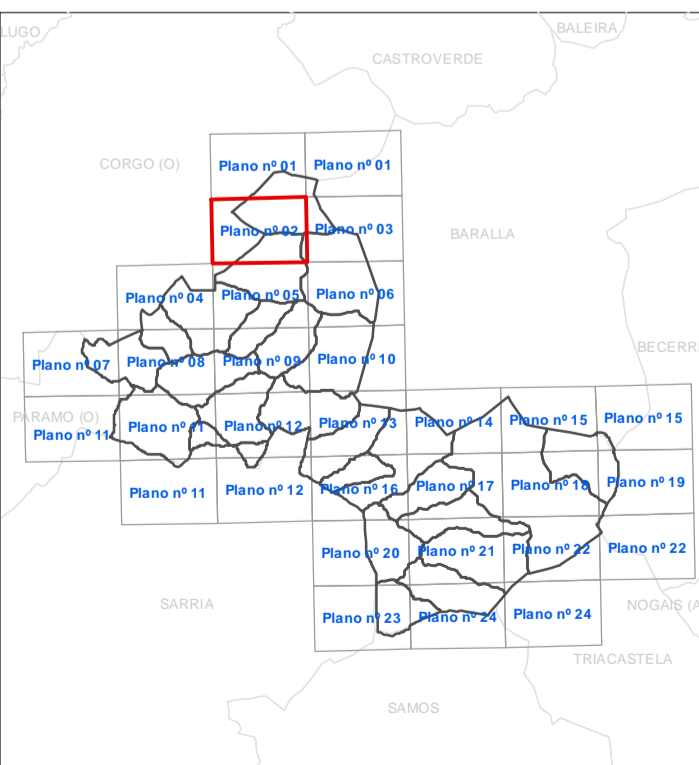


PLANOS DE ORDENACIÓN		
TÍTULO	CLASIFICACIÓN DO SOLO: cuadrícula 12436, 12437	Nº PLANO:
ESCALA	1:5.000	01
EQUIPO REDACTOR	LABORATORIO DO TERRITORIO Universidade de Santiago de Compostela Arquitecto - Antonio de Vega Rodríguez	FEBREIRO 2013



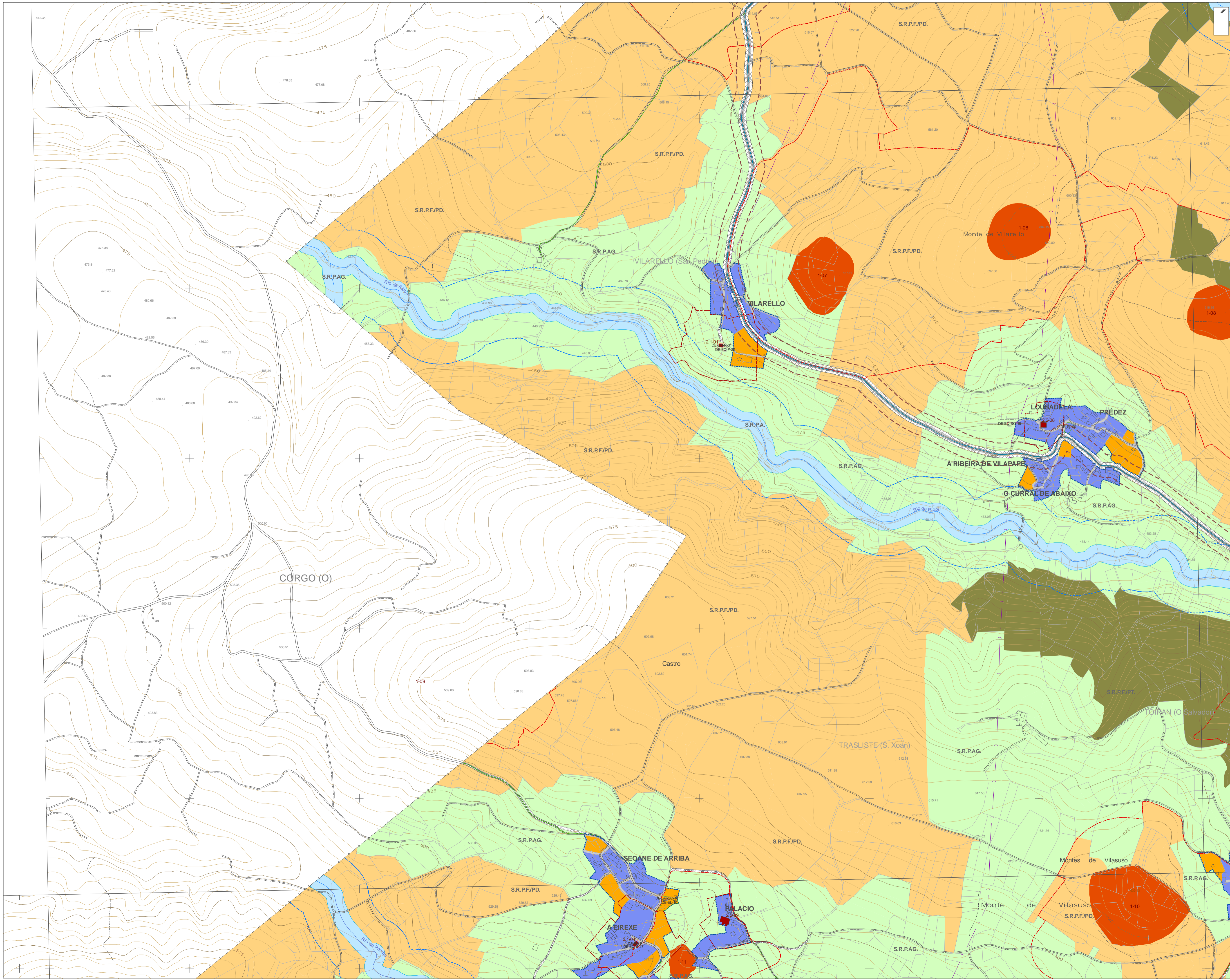
LENDA

- Edificacións
- Parcelario
- Ríos, regatos
- Curvas de nivel
- Infraestruturas**
 - Ferrocarril existente
 - Trazado do AVE
 - Trazado do AVE en túnel
 - Estrada municipal
 - Estrada provincial
 - Estrada autonómica
 - Estrada nacional
 - Liñas eléctricas
 - Camiños, pistas e devesas
 - Trazado do Camiño Real
- Bens catalogados**
 - Elemento catalogado
 - Zona de respecto
- Categorías de ordenación no solo urbano**
 - S.U. Solo urbano
 - S.U.D.-1 Solo urbanizable delimitado (Acollido á Transitoria 13ª)
 - S.U.N.D.I.-1 Solo urbanizable non delimitado industrial
- SNR - Solo de núcleo rural**
 - Delimitación de núcleo rural
 - Núcleo rural tradicional
 - Área de expansión
- Categorías de ordenación no solo rústico**
 - S.R.P.I. Solo rústico de protección de infraestruturas
 - Liña de afección de estradas
 - S.R.P.A. Solo rústico de protección de augas
 - Zona de policía
 - S.R.P.E.N. Solo rústico de protección de espazos naturais
 - S.R.P.A.G. Solo rústico de protección agropecuaria
 - S.R.P.F./PD Solo rústico de protección forestal (Productor)
 - S.R.P.F./PT Solo rústico de protección forestal (Protector)
 - S.R.P.O. Solo rústico de protección ordinaria
 - S.R.P.P. Solo rústico de protección do patrimonio
 - Área de respecto
- Sistemas xerais**
 - Equipamentos comunitarios
 - Infraestruturas
 - Espazos libres e zonas verdes
- Dotacións locais**
 - Equipamentos locais
 - Espazos libres e zonas verdes



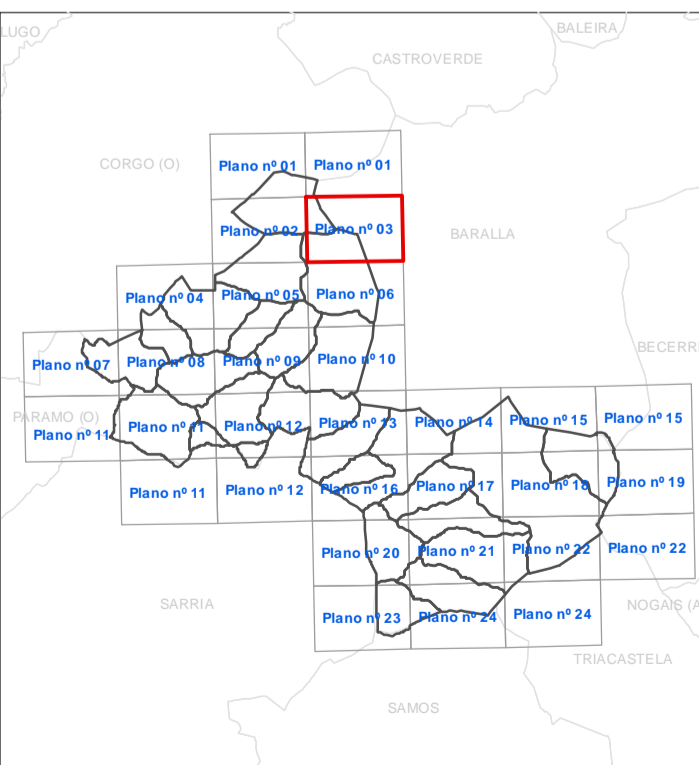
PLANOS DE ORDENACIÓN

TÍTULO	CLASIFICACIÓN DO SOLO: cuadrícula 0854	Nº PLANO:	02
ESCALA	1:5.000	EQUIPO REDACTOR	LABORATORIO DO TERRITORIO Universidade de Santiago de Compostela Arquitecto - Antonio de Vega Rodríguez
			FEBREIRO 2013

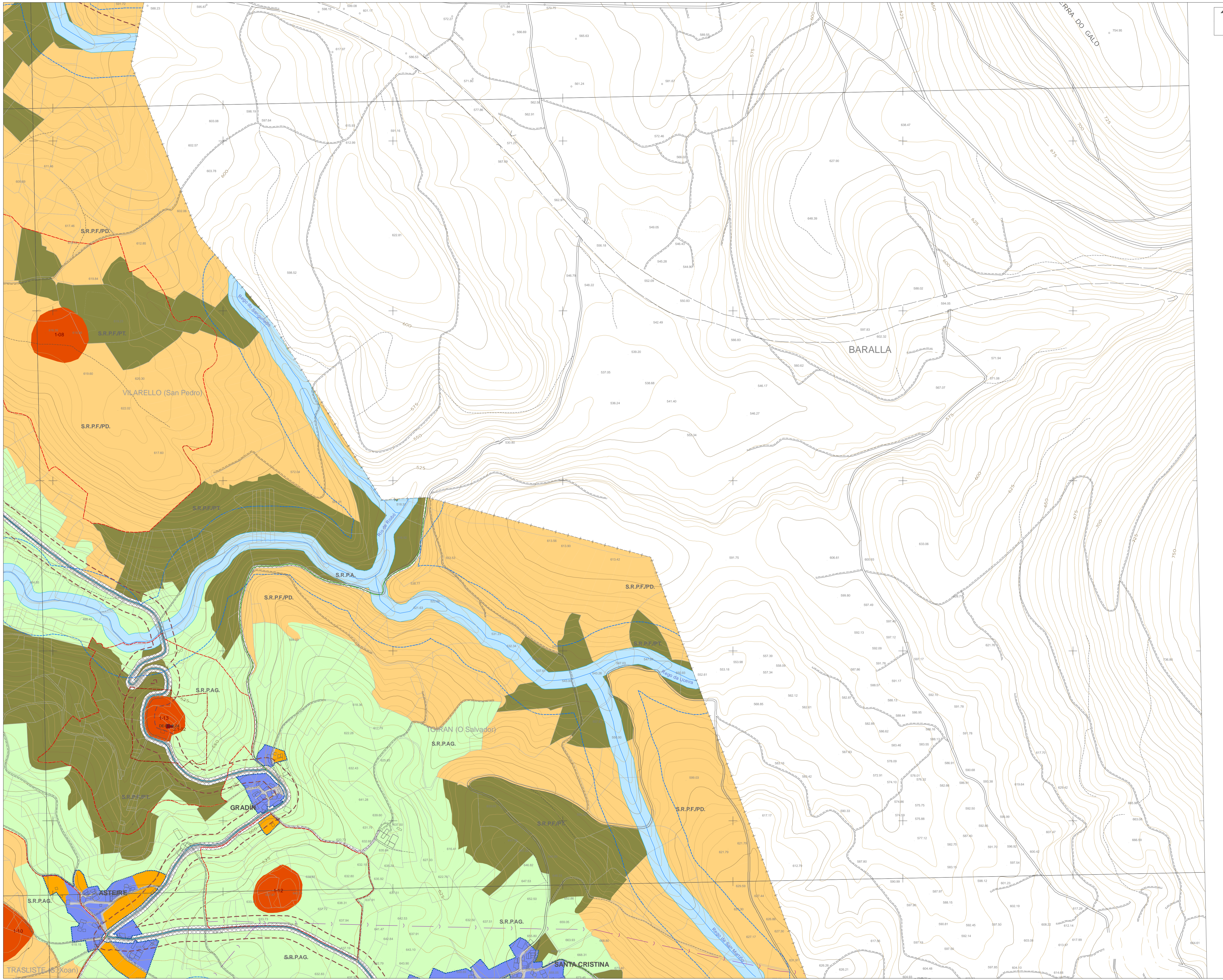


LENDA

- Edificacións
- Parcelario
- Ríos, regatos
- Curvas de nivel
- Infraestruturas**
 - Ferrocarril existente
 - Trazado do AVE
 - Trazado do AVE en túnel
 - Estrada municipal
 - Estrada provincial
 - Estrada autonómica
 - Estrada nacional
 - Liñas eléctricas
 - Camiños, pistas e devesas
 - Trazado do Camiño Real
- Bens catalogados**
 - Elemento catalogado
 - Zona de respecto
- Categorías de ordenación no solo urbano**
 - S.U. Solo urbano
 - S.U.D.-1 Solo urbanizable delimitado (Acollido á Transitoria 13ª)
 - S.U.N.D.I.-1 Solo urbanizable non delimitado industrial
- SNR - Solo de núcleo rural**
 - Delimitación de núcleo rural
 - Núcleo rural tradicional
 - Área de expansión
- Categorías de ordenación no solo rústico**
 - S.R.P.I. Solo rústico de protección de infraestruturas
 - Liña de afección de estradas
 - S.R.P.A. Solo rústico de protección de augas
 - Zona de policía
 - S.R.P.E.N. Solo rústico de protección de espazos naturais
 - S.R.P.A.G. Solo rústico de protección agropecuaria
 - S.R.P.F./PD Solo rústico de protección forestal (Productor)
 - S.R.P.F./PT Solo rústico de protección forestal (Protector)
 - S.R.P.O. Solo rústico de protección ordinaria
 - S.R.P.P. Solo rústico de protección do patrimonio
 - Área de respecto
- Sistemas xerais**
 - Equipamentos comunitarios
 - Infraestruturas
 - Espazos libres e zonas verdes
- Dotacións locais**
 - Equipamentos locais
 - Espazos libres e zonas verdes

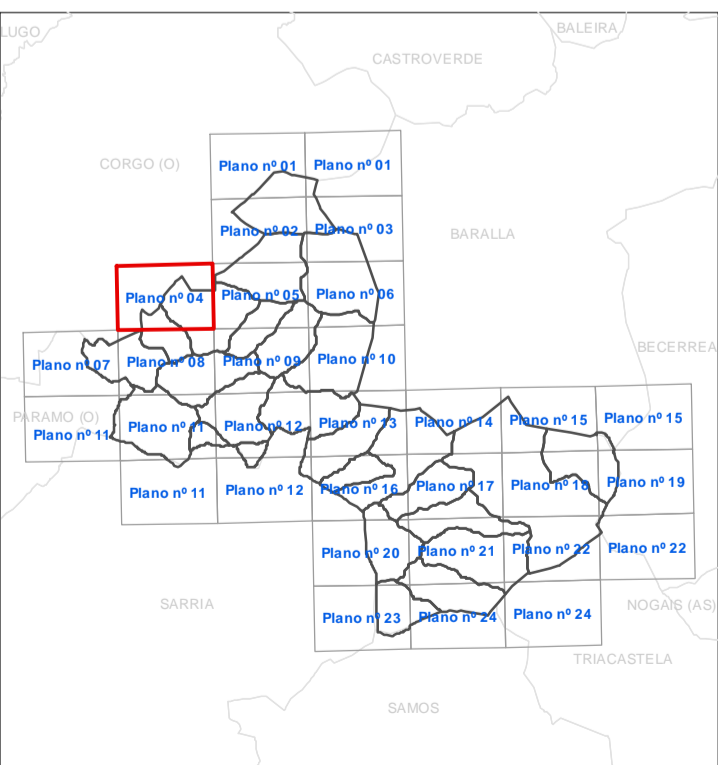
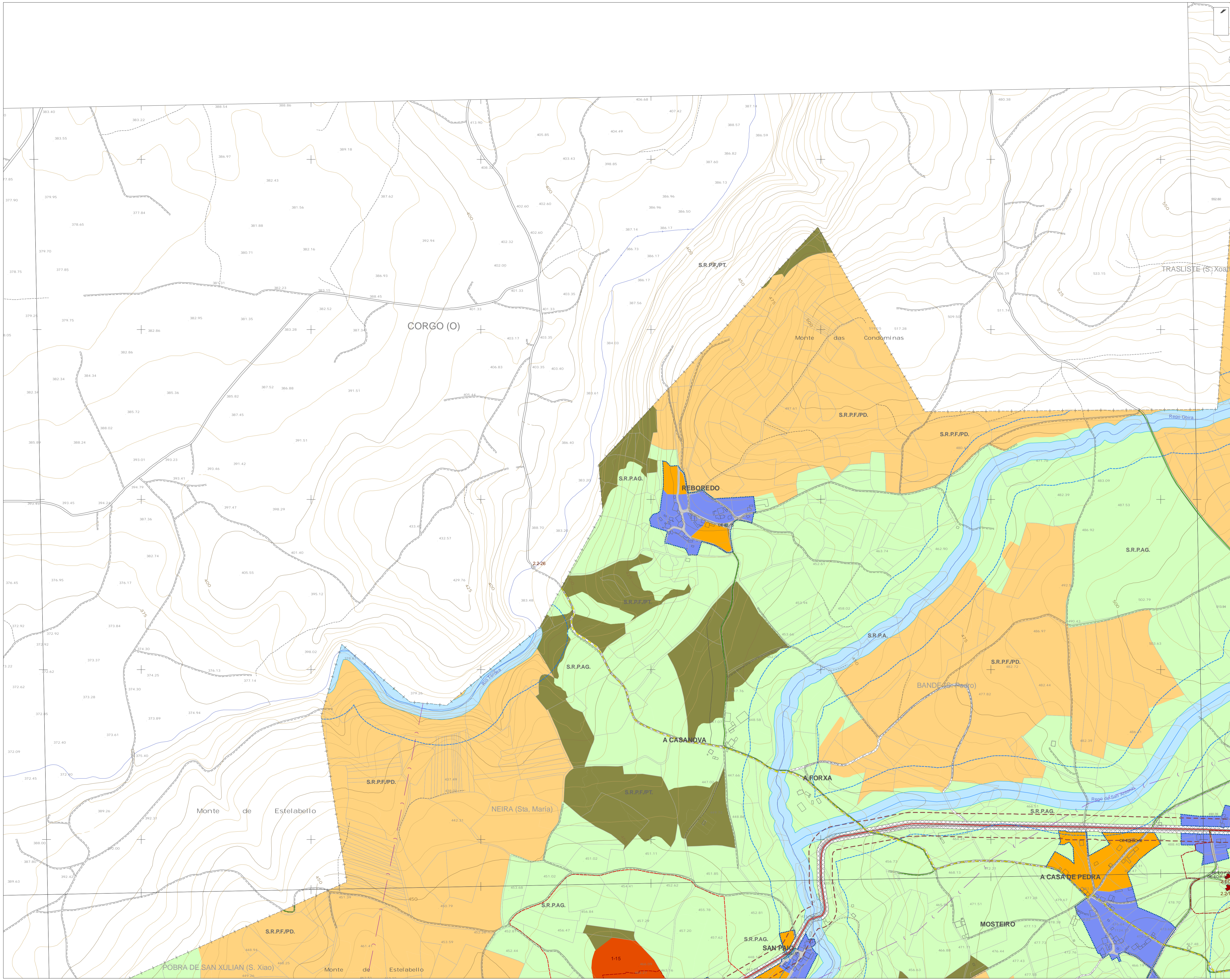


PLANOS DE ORDENACIÓN		
TÍTULO	CLASIFICACIÓN DO SOLO: cuadrícula 06855	Nº PLANO:
ESCALA	1:5.000	03
EQUIPO REDACTOR	LABORATORIO DO TERRITORIO Universidade de Santiago de Compostela Arquitecto - Antonio de Vega Rodríguez	FEBREIRO 2013



LENDA

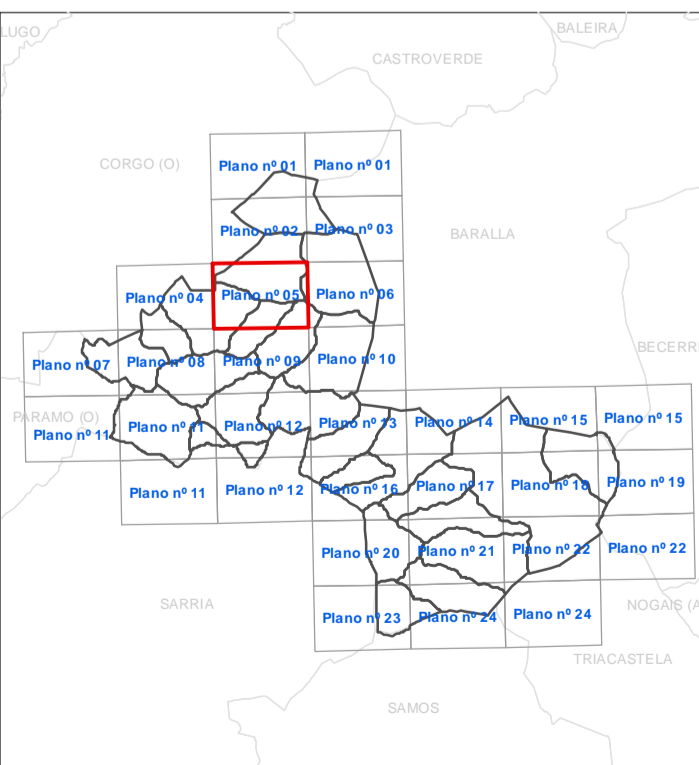
- Edificacións
- Parcelario
- Ríos, regatos
- Curvas de nivel
- Infraestruturas**
 - Ferrocarril existente
 - Trazado do AVE
 - Trazado do AVE en túnel
 - Estrada municipal
 - Estrada provincial
 - Estrada autonómica
 - Estrada nacional
 - Liñas eléctricas
 - Camiños, pistas e devesas
 - Trazado do Camiño Real
- Bens catalogados**
 - Elemento catalogado
 - Zona de respecto
- Categorías de ordenación no solo urbano**
 - S.U. Solo urbano
 - S.U.D.-1 Solo urbanizable delimitado (Acollido á Transitoria 13ª)
 - S.U.N.D.I.-1 Solo urbanizable non delimitado industrial
- SNR - Solo de núcleo rural**
 - Delimitación de núcleo rural
 - Núcleo rural tradicional
 - Área de expansión
- Categorías de ordenación no solo rústico**
 - S.R.P.I. Solo rústico de protección de infraestruturas
 - Liña de afección de estradas
 - S.R.P.A. Solo rústico de protección de augas
 - Zona de policía
 - S.R.P.E.N. Solo rústico de protección de espazos naturais
 - S.R.P.A.G. Solo rústico de protección agropecuaria
 - S.R.P.F./PD Solo rústico de protección forestal (Productor)
 - S.R.P.F./PT Solo rústico de protección forestal (Protector)
 - S.R.P.O. Solo rústico de protección ordinaria
 - S.R.P.P. Solo rústico de protección do patrimonio
 - Área de respecto
- Sistemas xerais**
 - Equipamentos comunitarios
 - Infraestruturas
 - Espazos libres e zonas verdes
- Dotacións locais**
 - Equipamentos locais
 - Espazos libres e zonas verdes



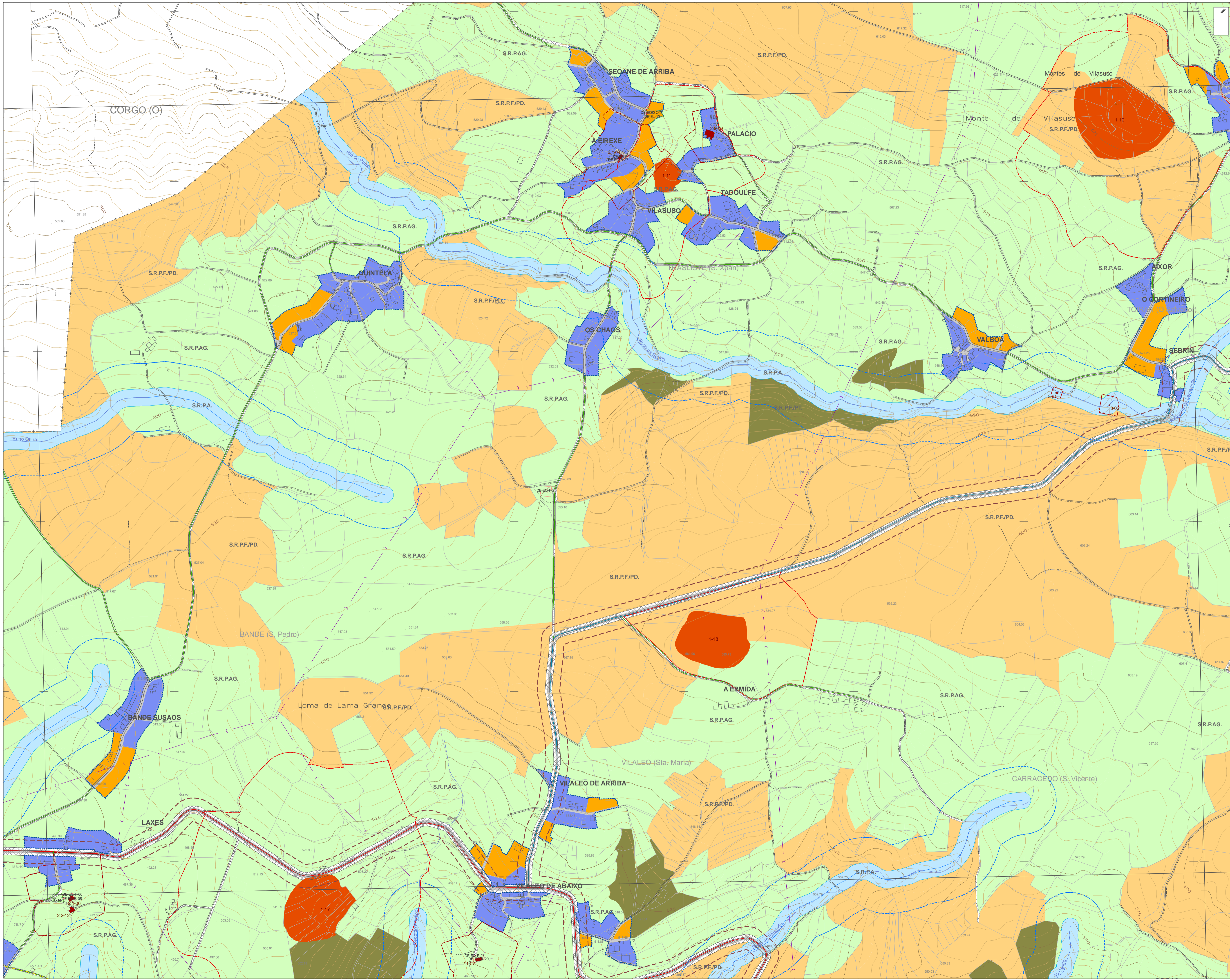
PLANOS DE ORDENACIÓN		
TÍTULO	CLASIFICACIÓN DO SOLO: cuadrícula 09863	Nº PLANO:
ESCALA	1:5.000	04
EQUIPO REDACTOR	LABORATORIO DO TERRITORIO Universidade de Santiago de Compostela Arquitecto - Antonio de Vega Rodríguez	FEBREIRO 2013

LENDA

- Edificacións
- Parcelario
- Ríos, regatos
- Curvas de nivel
- Infraestruturas**
 - Ferrocarril existente
 - Trazado do AVE
 - Trazado do AVE en túnel
 - Estrada municipal
 - Estrada provincial
 - Estrada autonómica
 - Estrada nacional
 - Liñas eléctricas
 - Camiños, pistas e devesas
 - Trazado do Camiño Real
- Bens catalogados**
 - Elemento catalogado
 - Zona de respecto
- Categorías de ordenación no solo urbano**
 - S.U. Solo urbano
 - S.U.D.-1 Solo urbanizable delimitado (Acollido á Transitoria 13ª)
 - S.U.N.D.I.-1 Solo urbanizable non delimitado industrial
- SNR - Solo de núcleo rural**
 - Delimitación de núcleo rural
 - Núcleo rural tradicional
 - Área de expansión
- Categorías de ordenación no solo rústico**
 - S.R.P.I. Solo rústico de protección de infraestruturas
 - Liña de afección de estradas
 - S.R.P.A. Solo rústico de protección de augas
 - Zona de policía
 - S.R.P.E.N. Solo rústico de protección de espazos naturais
 - S.R.P.A.G. Solo rústico de protección agropecuaria
 - S.R.P.F./PD. Solo rústico de protección forestal (Productor)
 - S.R.P.F./PT Solo rústico de protección forestal (Protector)
 - S.R.P.O. Solo rústico de protección ordinaria
 - S.R.P.P. Solo rústico de protección do patrimonio
 - Área de respecto
- Sistemas xerais**
 - Equipamentos comunitarios
 - Infraestruturas
 - Espazos libres e zonas verdes
- Dotacións locais**
 - Equipamentos locais
 - Espazos libres e zonas verdes

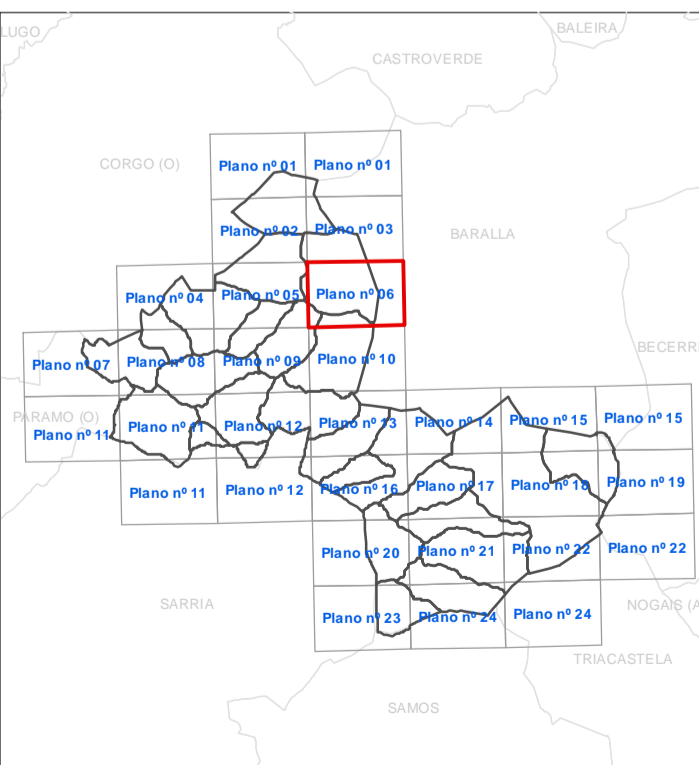


PLANOS DE ORDENACIÓN		
TÍTULO	CLASIFICACIÓN DO SOLO: cuadrícula 09664	Nº PLANO:
ESCALA	1:5.000	05
EQUIPO REDACTOR	LABORATORIO DO TERRITORIO Universidade de Santiago de Compostela Arquitecto - Antonio de Vega Rodríguez	FEBRERO 2013



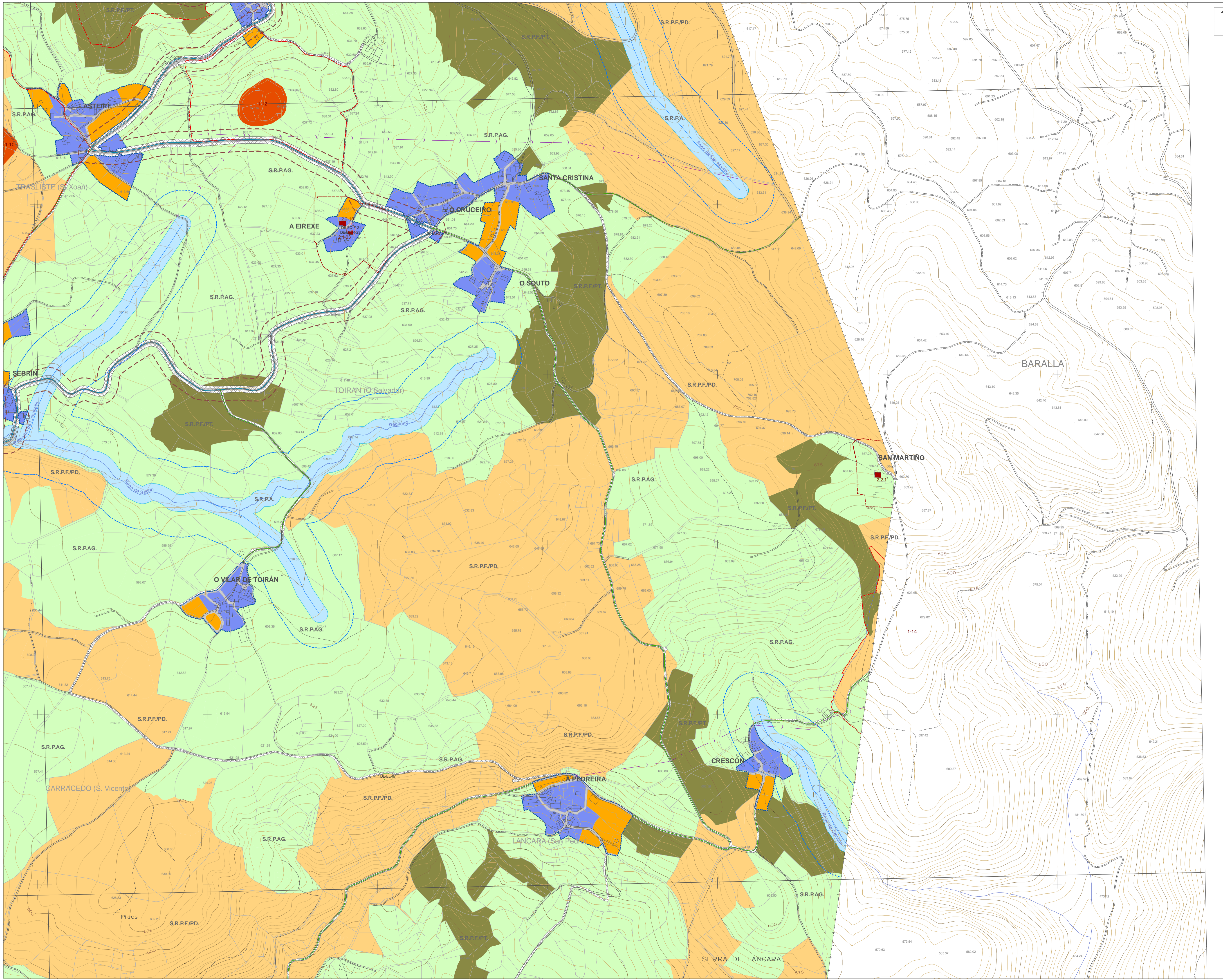
LENDA

- Edificacións
- Parcelario
- Ríos, regatos
- Curvas de nivel
- Infraestruturas**
 - Ferrocarril existente
 - Trazado do AVE
 - Trazado do AVE en túnel
 - Estrada municipal
 - Estrada provincial
 - Estrada autonómica
 - Estrada nacional
 - Liñas eléctricas
 - Camiños, pistas e desvasas
 - Trazado do Camiño Real
- Bens catalogados**
 - Elemento catalogado
 - Zona de respecto
- Categorías de ordenación no solo urbano**
 - S.U. Solo urbano
 - S.U.D.-1 Solo urbanizable delimitado (Acollido á Transitoria 13ª)
 - S.U.N.D.I.-1 Solo urbanizable non delimitado industrial
- SNR - Solo de núcleo rural**
 - Delimitación de núcleo rural
 - Núcleo rural tradicional
 - Área de expansión
- Categorías de ordenación no solo rústico**
 - S.R.P.I. Solo rústico de protección de infraestruturas
 - Liña de afección de estradas
 - S.R.P.A. Solo rústico de protección de augas
 - Zona de policía
 - S.R.P.E.N. Solo rústico de protección de espazos naturais
 - S.R.P.A.G. Solo rústico de protección agropecuaria
 - S.R.P.F./PD Solo rústico de protección forestal (Productor)
 - S.R.P.F./PT Solo rústico de protección forestal (Protector)
 - S.R.P.O. Solo rústico de protección ordinaria
 - S.R.P.P. Solo rústico de protección do patrimonio
 - Área de respecto
- Sistemas xerais**
 - Equipamentos comunitarios
 - Infraestruturas
 - Espazos libres e zonas verdes
- Dotacións locais**
 - Equipamentos locais
 - Espazos libres e zonas verdes



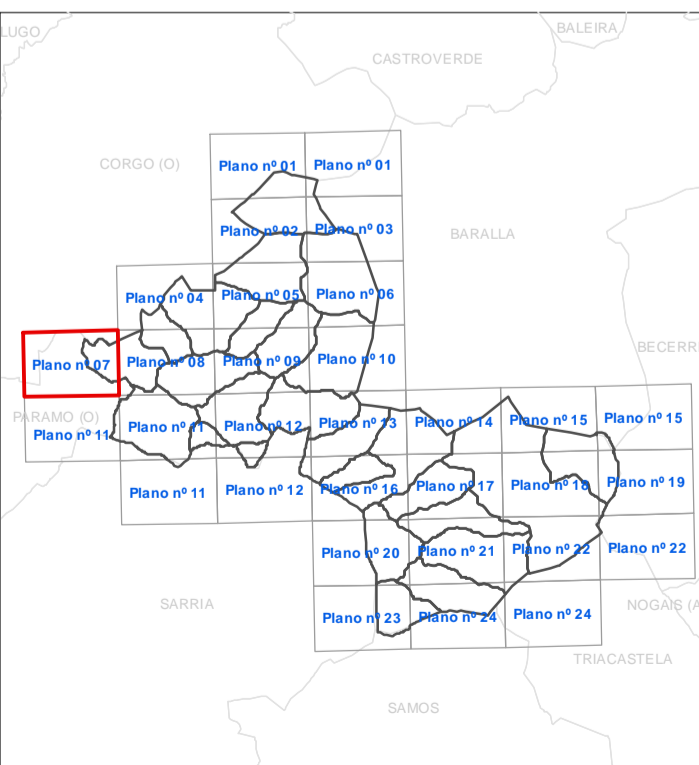
PLANOS DE ORDENACIÓN

TÍTULO	CLASIFICACIÓN DO SOLO: cuadrícula 09865	Nº PLANO:	06
ESCALA	1:5.000	EQUIPO REDACTOR	LABORATORIO DO TERRITORIO Universidade de Santiago de Compostela Arquitecto - Antonio de Vega Rodríguez
			FEBREIRO 2013



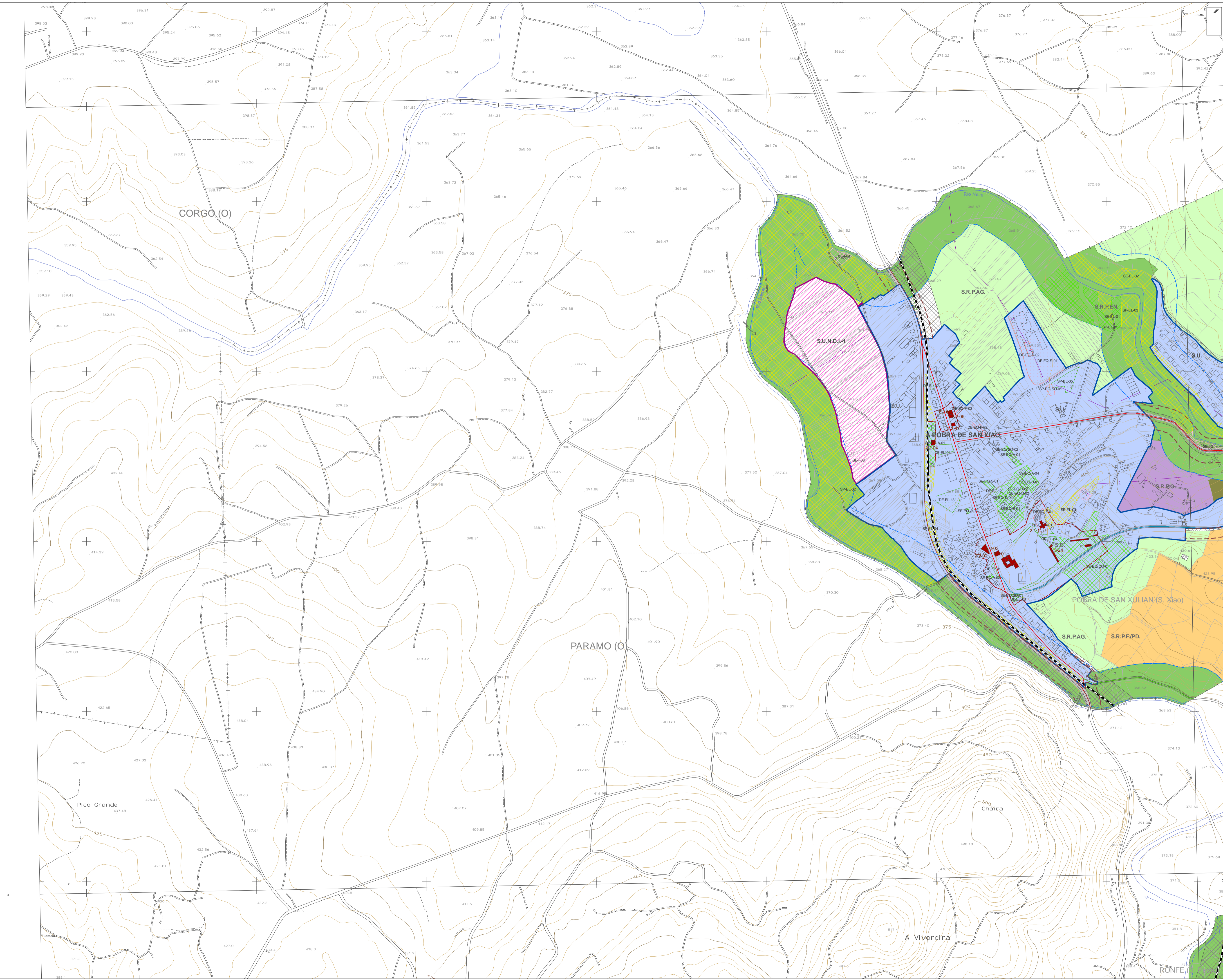
LENDA

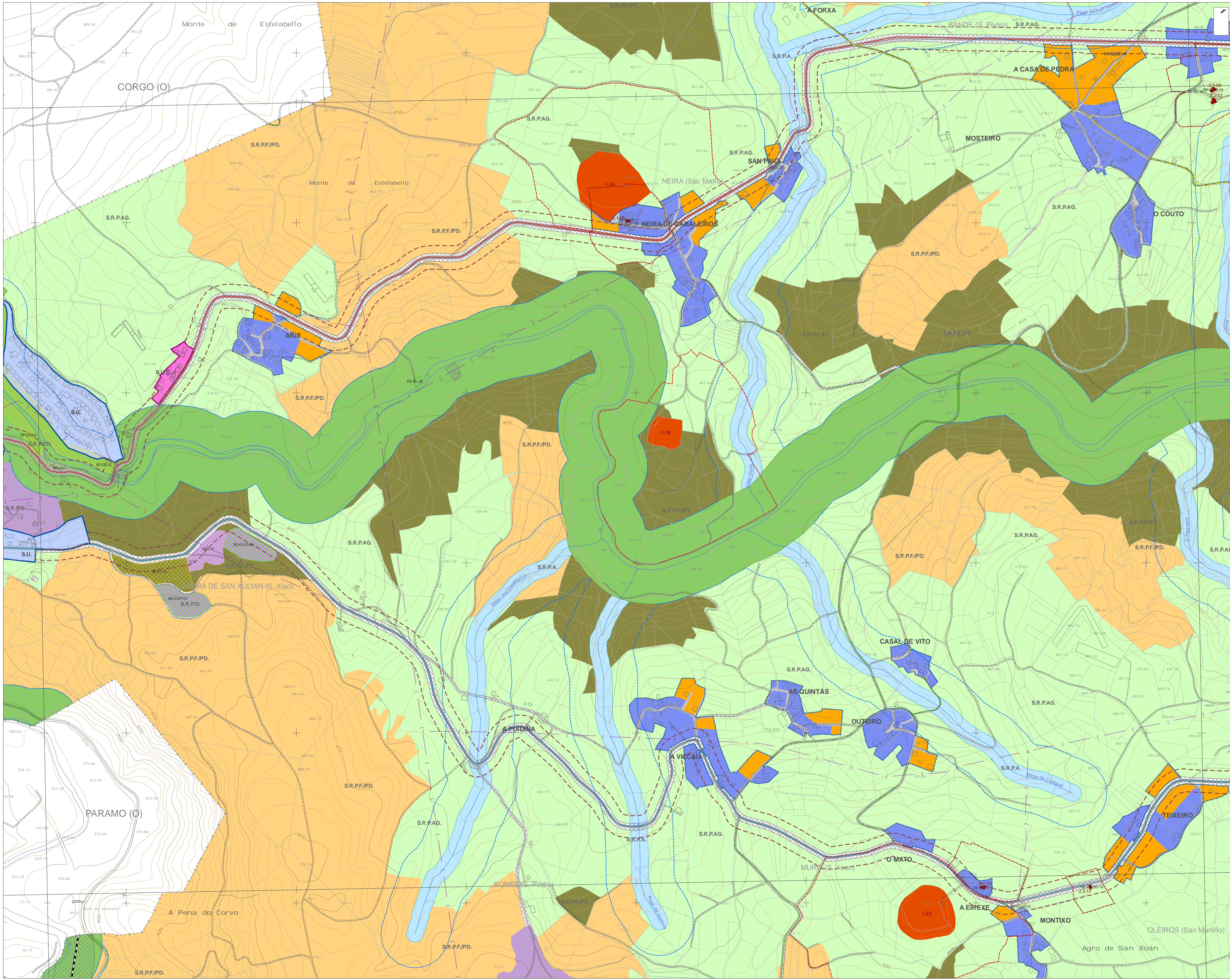
- Edificacións
- Parcelario
- Ríos, regatos
- Curvas de nivel
- Infraestruturas**
 - Ferrocarril existente
 - Trazado do AVE
 - Trazado do AVE en túnel
 - Estrada municipal
 - Estrada provincial
 - Estrada autonómica
 - Estrada nacional
 - Liñas eléctricas
 - Camiños, pistas e devesas
 - Trazado do Camiño Real
- Bens catalogados**
 - Elemento catalogado
 - Zona de respecto
- Categorías de ordenación no solo urbano**
 - S.U. Solo urbano
 - S.U.D.-1 Solo urbanizable delimitado (Acollido á Transitoria 13ª)
 - S.U.N.D.I.-1 Solo urbanizable non delimitado industrial
- SNR - Solo de núcleo rural**
 - Delimitación de núcleo rural
 - Núcleo rural tradicional
 - Área de expansión
- Categorías de ordenación no solo rústico**
 - S.R.P.I. Solo rústico de protección de infraestruturas
 - Liña de afección de estradas
 - S.R.P.A. Solo rústico de protección de augas
 - Zona de policía
 - S.R.P.E.N. Solo rústico de protección de espazos naturais
 - S.R.P.A.G. Solo rústico de protección agropecuaria
 - S.R.P.F./P.D. Solo rústico de protección forestal (Productor)
 - S.R.P.F./P.T. Solo rústico de protección forestal (Protector)
 - S.R.P.O. Solo rústico de protección ordinaria
 - S.R.P.P. Solo rústico de protección do patrimonio
 - Área de respecto
- Sistemas xerais**
 - Equipamentos comunitarios
 - Infraestruturas
 - Espazos libres e zonas verdes
- Dotacións locais**
 - Equipamentos locais
 - Espazos libres e zonas verdes



PLANOS DE ORDENACIÓN

TÍTULO	CLASIFICACIÓN DO SOLO: cuadrícula 06872	Nº PLANO:	07
ESCALA	1:5.000	EQUIPO REDACTOR	LABORATORIO DO TERRITORIO Universidade de Santiago de Compostela Arquitecto - Antonio de Vega Rodríguez
			FEBREIRO 2013





LENDA

- Edificacións
- Parcelario
- Ríos, regatos
- Curvas de nivel
- Infraestruturas**
 - Ferrocarril existente
 - Trazado do AVE
 - Trazado do AVE en túnel
 - Estrada municipal
 - Estrada provincial
 - Estrada autonómica
 - Estrada nacional
 - Liñas eléctricas
 - Camiños, pistas e devesas
 - Trazado do Camiño Real
- Bens catalogados**
 - Elemento catalogado
 - Zona de respecto

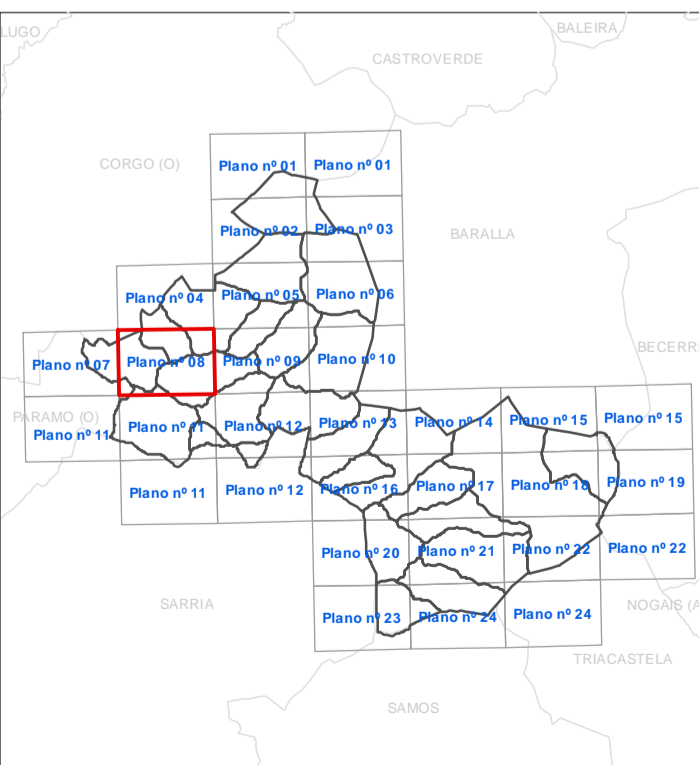
- Categorías de ordenación no solo urbano**
 - S.U. Solo urbano
 - S.U.D.-1 Solo urbanizable delimitado (Acollido á Transitoria 13ª)
 - S.U.N.D.I.-1 Solo urbanizable non delimitado industrial

- SNR - Solo de núcleo rural**
 - Delimitación de núcleo rural
 - Núcleo rural tradicional
 - Área de expansión

- Categorías de ordenación no solo rústico**
 - S.R.P.I. Solo rústico de protección de infraestruturas
 - Liña de afección de estradas
 - S.R.P.A. Solo rústico de protección de augas
 - Zona de policía
 - S.R.P.E.N. Solo rústico de protección de espazos naturais
 - S.R.P.A.G. Solo rústico de protección agropecuaria
 - S.R.P.F./P.D. Solo rústico de protección forestal (Productor)
 - S.R.P.F./P.T. Solo rústico de protección forestal (Protector)
 - S.R.P.O. Solo rústico de protección ordinaria
 - S.R.P.P. Solo rústico de protección do patrimonio
 - Área de respecto

- Sistemas xerais**
 - Equipamentos comunitarios
 - Infraestruturas
 - Espazos libres e zonas verdes

- Dotacións locais**
 - Equipamentos locais
 - Espazos libres e zonas verdes

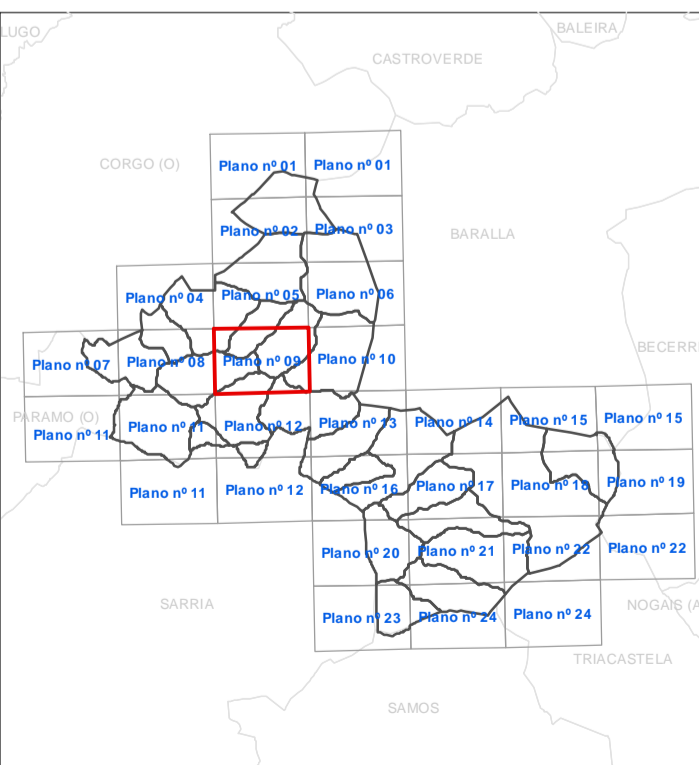


PLANOS DE ORDENACIÓN

TÍTULO	CLASIFICACIÓN DO SOLO: cuadrícula 06873	Nº PLANO:	08
ESCALA	1:5.000	EQUIPO REDACTOR	LABORATORIO DO TERRITORIO Universidade de Santiago de Compostela Arquitecto - Antonio de Vega Rodríguez
			FEBREIRO 2013

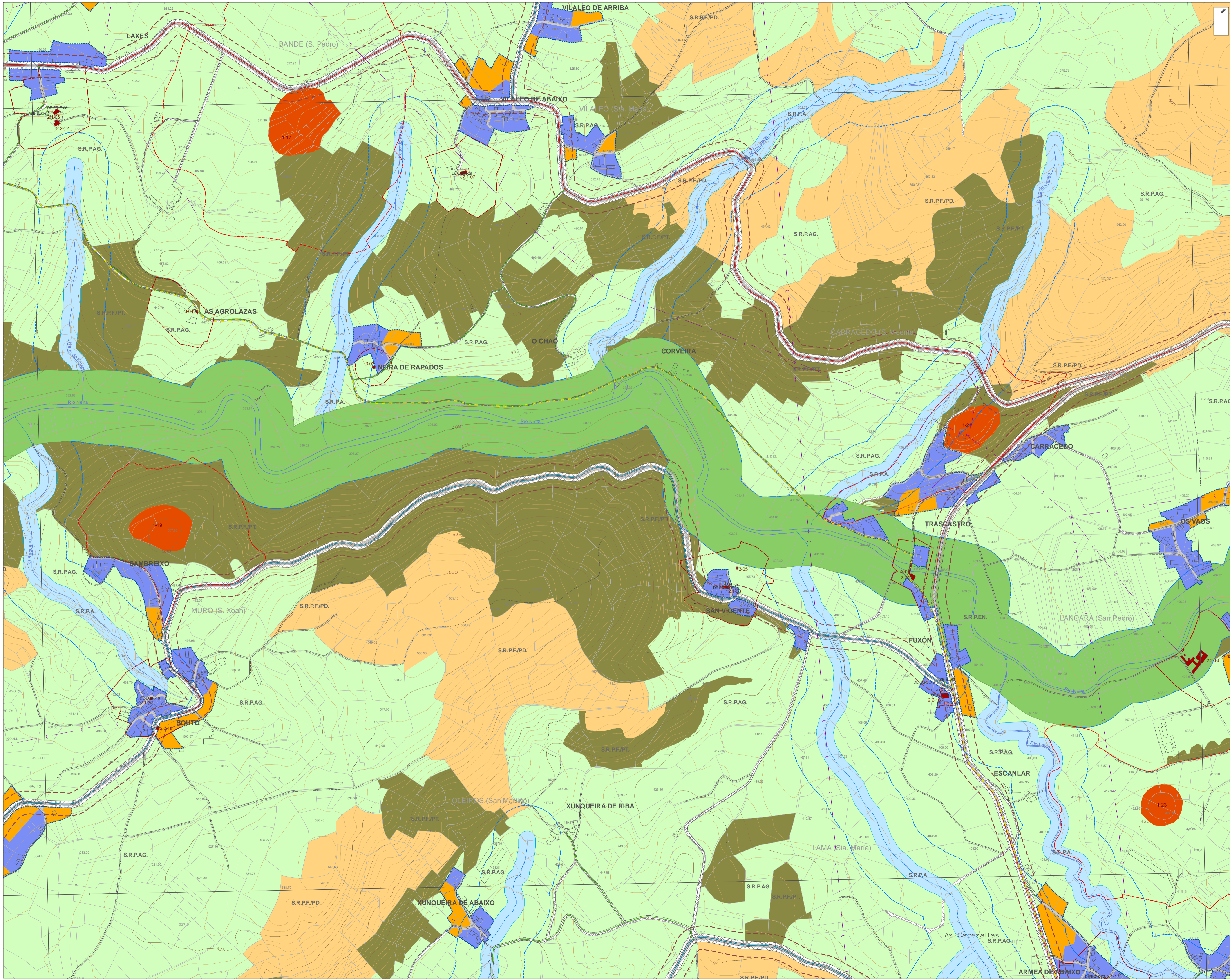
LENDA

- Edificacións
- Parcelario
- Ríos, regatos
- Curvas de nivel
- Infraestruturas**
 - Ferrocarril existente
 - Trazado do AVE
 - Trazado do AVE en túnel
 - Estrada municipal
 - Estrada provincial
 - Estrada autonómica
 - Estrada nacional
 - Liñas eléctricas
 - Camiños, pistas e devesas
 - Trazado do Camiño Real
- Bens catalogados**
 - Elemento catalogado
 - Zona de respecto
- Categorías de ordenación no solo urbano**
 - S.U. Solo urbano
 - S.U.D.-1 Solo urbanizable delimitado (Acollido á Transitoria 13ª)
 - S.U.N.D.I.-1 Solo urbanizable non delimitado industrial
- SNR - Solo de núcleo rural**
 - Delimitación de núcleo rural
 - Núcleo rural tradicional
 - Área de expansión
- Categorías de ordenación no solo rústico**
 - S.R.P.I. Solo rústico de protección de infraestruturas
 - Liña de afección de estradas
 - S.R.P.A. Solo rústico de protección de augas
 - Zona de policía
 - S.R.P.E.N. Solo rústico de protección de espazos naturais
 - S.R.P.A.G. Solo rústico de protección agropecuaria
 - S.R.P.F./PD Solo rústico de protección forestal (Productor)
 - S.R.P.F./PT Solo rústico de protección forestal (Protector)
 - S.R.P.O. Solo rústico de protección ordinaria
 - S.R.P.P. Solo rústico de protección do patrimonio
 - Área de respecto
- Sistemas xerais**
 - Equipamentos comunitarios
 - Infraestruturas
 - Espazos libres e zonas verdes
- Dotacións locais**
 - Equipamentos locais
 - Espazos libres e zonas verdes



PLANOS DE ORDENACIÓN

TÍTULO	CLASIFICACIÓN DO SOLO: cuadrícula 06874	Nº PLANO:	09
ESCALA	1:5.000	EQUIPO REDACTOR	LABORATORIO DO TERRITORIO Universidade de Santiago de Compostela Arquitecto - Antonio de Vega Rodríguez
			FEBREIRO 2013



LENDA

- Edificacións
- Parcelario
- Ríos, regatos
- Curvas de nivel

- Infraestruturas**
- Ferrocarril existente
 - Trazado do AVE
 - Trazado do AVE en túnel
 - Estrada municipal
 - Estrada provincial
 - Estrada autonómica
 - Estrada nacional
 - Liñas eléctricas
 - Camiños, pistas e devesas
 - Trazado do Camiño Real

- Bens catalogados**
- Elemento catalogado
 - Zona de respecto

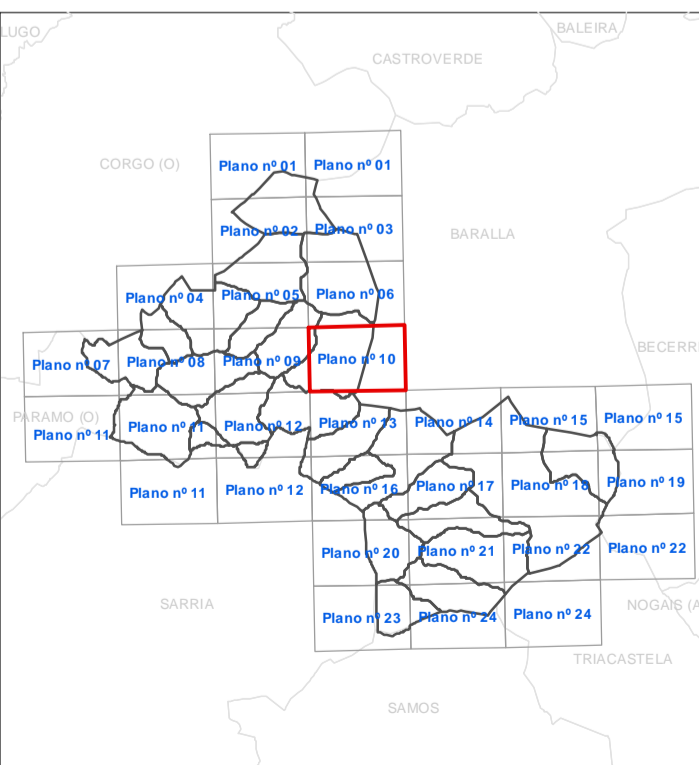
- Categorías de ordenación no solo urbano**
- S.U. Solo urbano
 - S.U.D.-1 Solo urbanizable delimitado (Acollido á Transitoria 13ª)
 - S.U.N.D.I.-1 Solo urbanizable non delimitado industrial

- SNR - Solo de núcleo rural**
- Delimitación de núcleo rural
 - Núcleo rural tradicional
 - Área de expansión

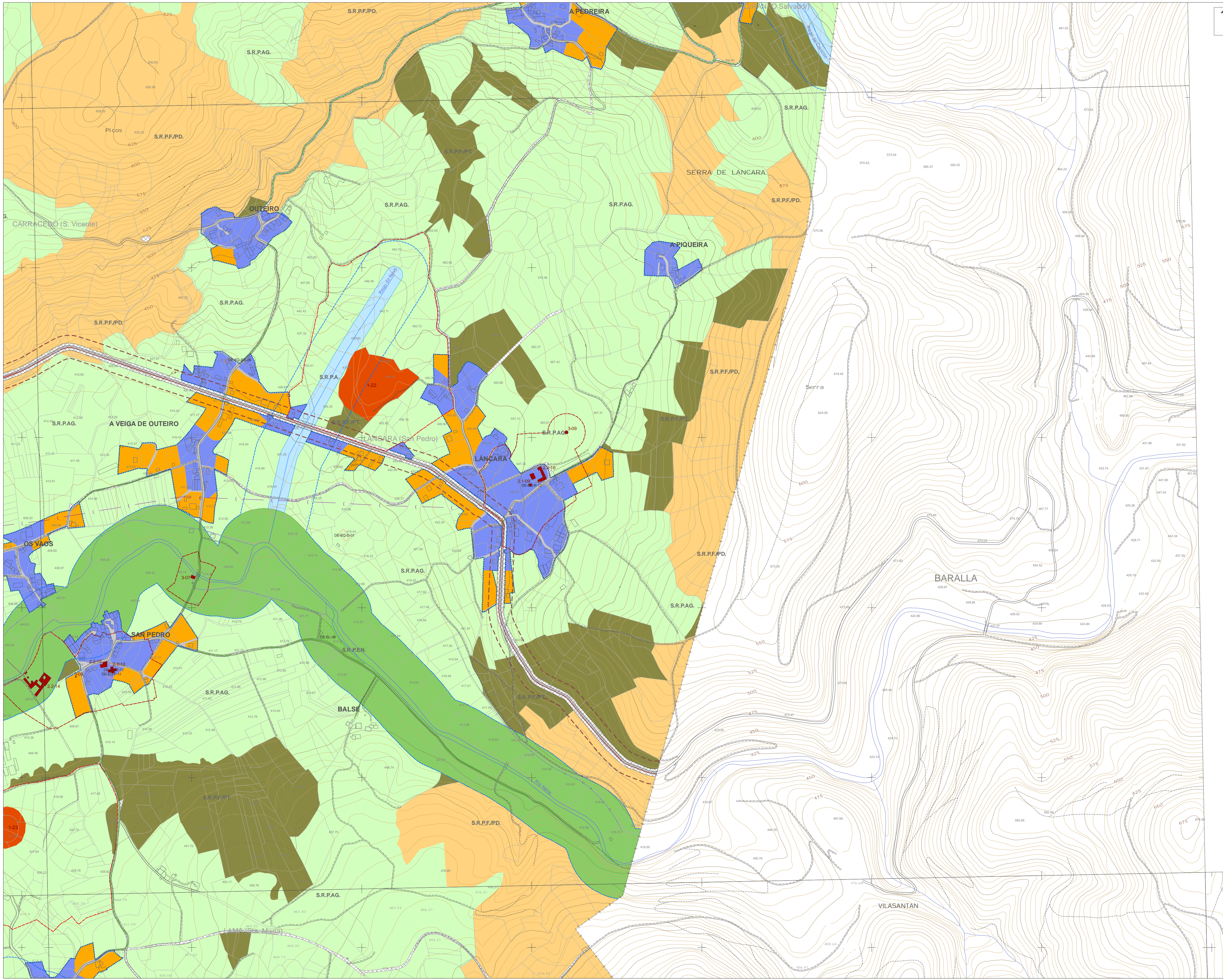
- Categorías de ordenación no solo rústico**
- S.R.P.I. Solo rústico de protección de infraestruturas
 - Liña de afección de estradas
 - S.R.P.A. Solo rústico de protección de augas
 - Zona de policía
 - S.R.P.E.N. Solo rústico de protección de espazos naturais
 - S.R.P.A.G. Solo rústico de protección agropecuaria
 - S.R.P.F./PD Solo rústico de protección forestal (Productor)
 - S.R.P.F./PT Solo rústico de protección forestal (Protector)
 - S.R.P.O. Solo rústico de protección ordinaria
 - S.R.P.P. Solo rústico de protección do patrimonio
 - Área de respecto

- Sistemas xerais**
- Equipamentos comunitarios
 - Infraestruturas
 - Espazos libres e zonas verdes

- Dotacións locais**
- Equipamentos locais
 - Espazos libres e zonas verdes

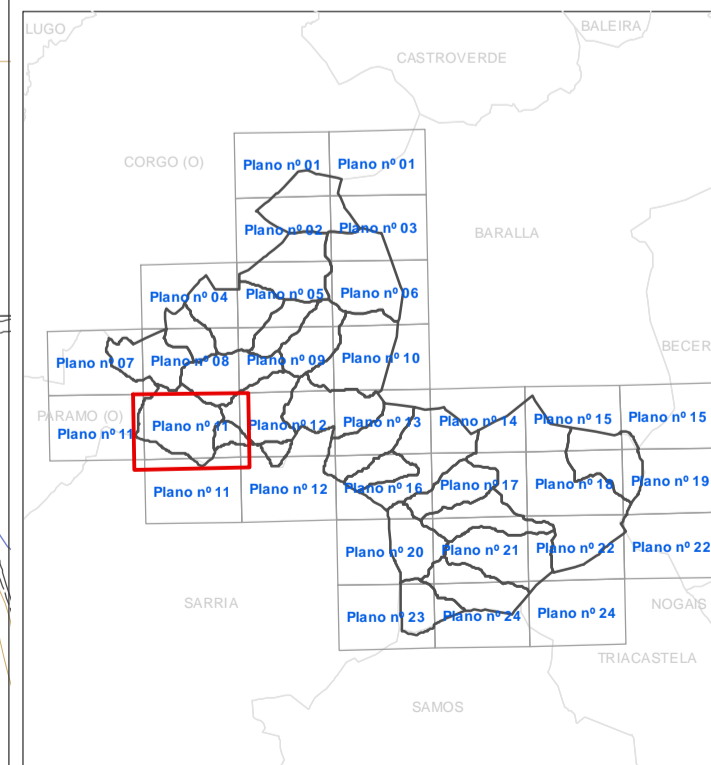


PLANOS DE ORDENACIÓN		
TÍTULO	CLASIFICACIÓN DO SOLO: cuadrícula 06875	Nº PLANO:
ESCALA	1:5.000	10
EQUIPO REDACTOR	LABORATORIO DO TERRITORIO Universidade de Santiago de Compostela Arquitecto - Antonio de Vega Rodríguez	FEBRERO 2013



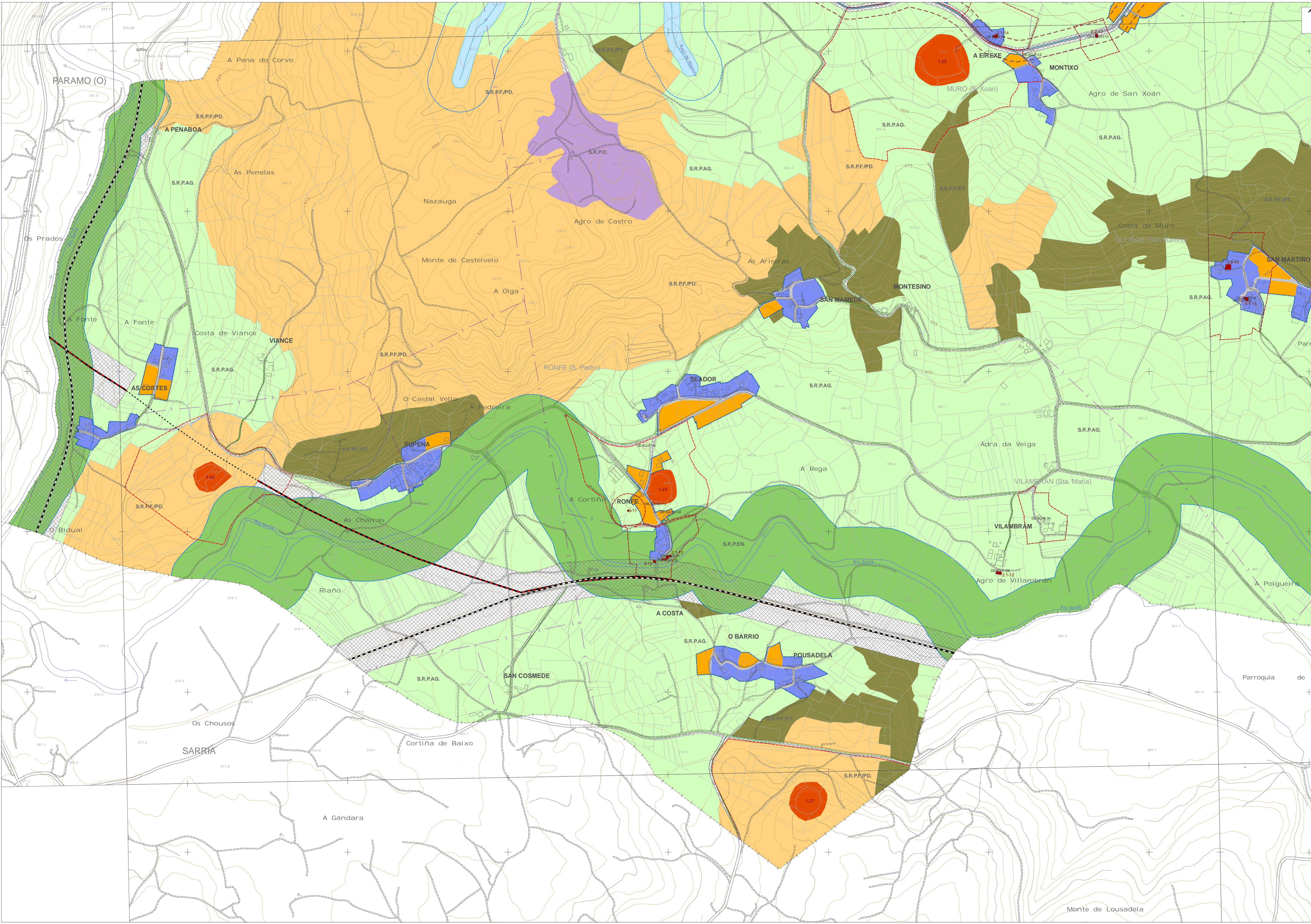
LENDA

- Edificacións
- Parcelario
- Ríos, regatos
- Curvas de nivel
- Infraestruturas**
 - Ferrocarril existente
 - Traxado do AVE
 - Traxado do AVE en túnel
 - Estrada municipal
 - Estrada provincial
 - Estrada autonómica
 - Estrada nacional
 - Liñas eléctricas
 - Camiños, pistas e devesas
 - Traxado do Camiño Real
- Bens catalogados**
 - Elemento catalogado
 - Zona de respecto
- Categorías de ordenación no solo urbano**
 - S.U. Solo urbano
 - S.U.D.-1 Solo urbanizable delimitado (Acollido á Transitoria 13ª)
 - S.U.N.D.I.-1 Solo urbanizable non delimitado industrial
- SNR - Solo de núcleo rural**
 - Delimitación de núcleo rural
 - Núcleo rural tradicional
 - Área de expansión
- Categorías de ordenación no solo rústico**
 - S.R.P.I. Solo rústico de protección de infraestruturas
 - Liña de afección de estradas
 - S.R.P.A. Solo rústico de protección de augas
 - Zona de policía
 - S.R.P.E.N. Solo rústico de protección de espazos naturais
 - S.R.P.A.G. Solo rústico de protección agropecuaria
 - S.R.P.F./PD Solo rústico de protección forestal (Productor)
 - S.R.P.F./PT Solo rústico de protección forestal (Protector)
 - S.R.P.O. Solo rústico de protección ordinaria
 - S.R.P.P. Solo rústico de protección do patrimonio
 - Área de respecto
- Sistemas xerais**
 - Equipamentos comunitarios
 - Infraestruturas
 - Espazos libres e zonas verdes
- Dotacións locais**
 - Equipamentos locais
 - Espazos libres e zonas verdes

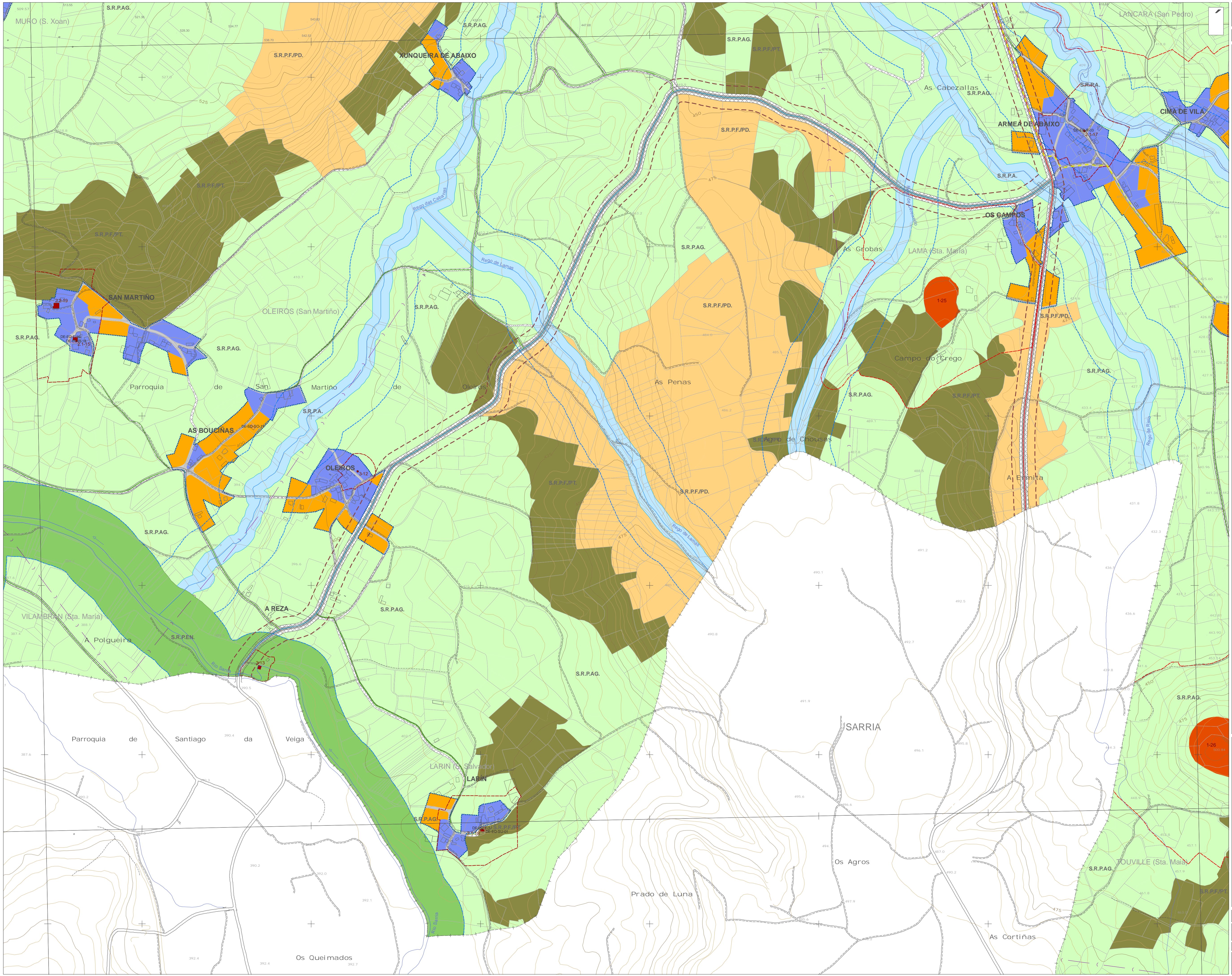


PLANOS DE ORDENACIÓN

TÍTULO	CLASIFICACIÓN DO SOLO: cuadrícula 0882, 0983, 1243	Nº PLANO	11
ESCALA	1:5.000		
EQUIPO REDACTOR	LABORATORIO DO TERRITORIO Universidade de Santiago de Compostela Arquitecto - Antonio de Vega Rodríguez		FEBREIRO 2015

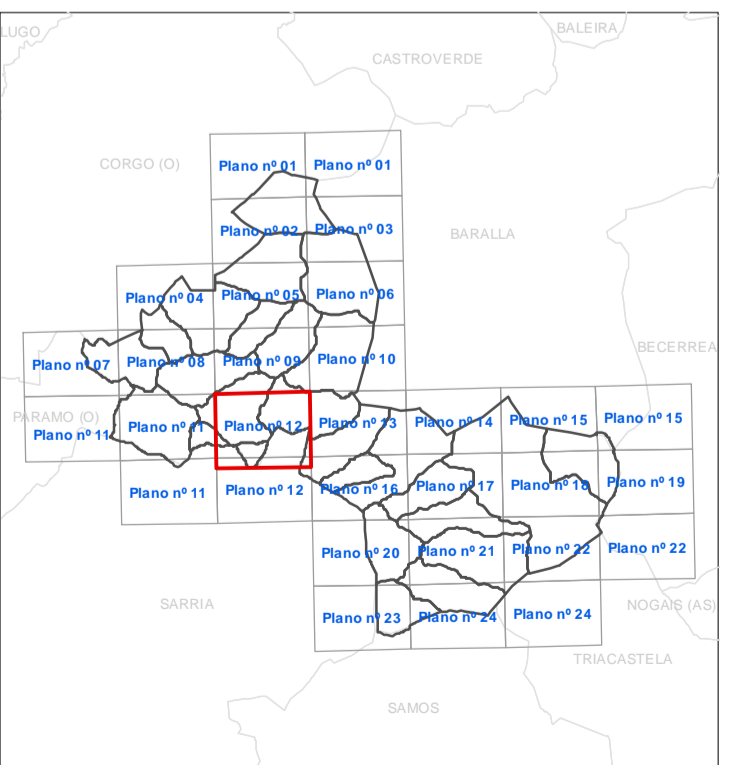


Monte de Lousadela



LENDA

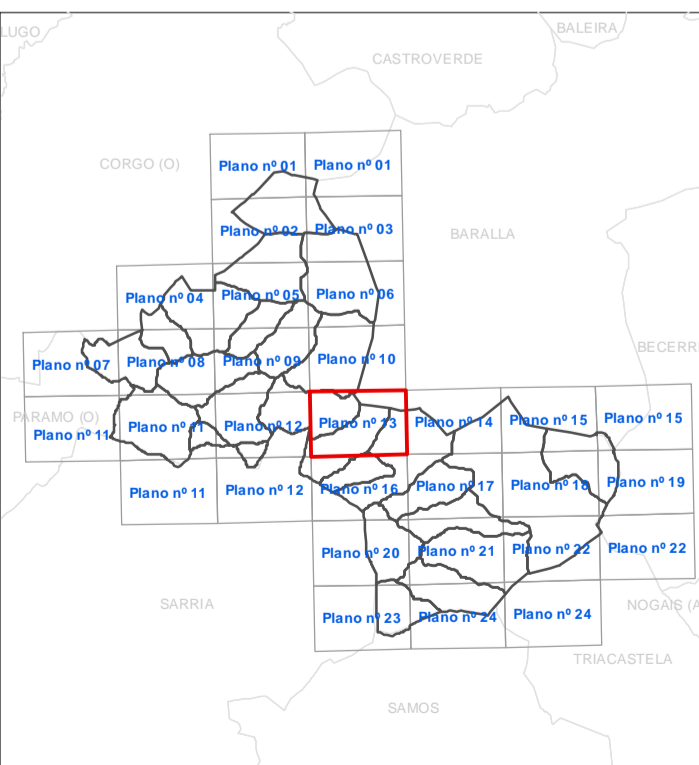
- Edificacións
- Parcelario
- Ríos, regatos
- Curvas de nivel
- Infraestruturas**
 - Ferrocarril existente
 - Traxado do AVE
 - Traxado do AVE en túnel
 - Estrada municipal
 - Estrada provincial
 - Estrada autonómica
 - Estrada nacional
 - Liñas eléctricas
 - Camiños, pistas e devesas
 - Traxado do Camiño Real
- Bens catalogados**
 - Elemento catalogado
 - Zona de respecto
- Categorías de ordenación no solo urbano**
 - S.U. Solo urbano
 - S.U.D.-1 Solo urbanizable delimitado (Acollido á Transitoria 13ª)
 - S.U.N.D.I.-1 Solo urbanizable non delimitado industrial
- SNR - Solo de núcleo rural**
 - Delimitación de núcleo rural
 - Núcleo rural tradicional
 - Área de expansión
- Categorías de ordenación no solo rústico**
 - S.R.P.I. Solo rústico de protección de infraestruturas
 - Liña de afección de estradas
 - S.R.P.A. Solo rústico de protección de augas
 - Zona de policía
 - S.R.P.E.N. Solo rústico de protección de espazos naturais
 - S.R.P.A.G. Solo rústico de protección agropecuaria
 - S.R.P.F./PD. Solo rústico de protección forestal (Productor)
 - S.R.P.F./PT. Solo rústico de protección forestal (Protector)
 - S.R.P.O. Solo rústico de protección ordinaria
 - S.R.P.P. Solo rústico de protección do patrimonio
 - Área de respecto
- Sistemas xerais**
 - Equipamentos comunitarios
 - Infraestruturas
 - Espazos libres e zonas verdes
- Dotacións locais**
 - Equipamentos locais
 - Espazos libres e zonas verdes



PLANOS DE ORDENACIÓN		
TÍTULO	CLASIFICACIÓN DO SOLO: cuadrícula 06884, 12414	Nº PLANO:
ESCALA	1:5.000	12
EQUIPO REDACTOR	LABORATORIO DO TERRITORIO Universidade de Santiago de Compostela Arquitecto - Antonio de Vega Rodríguez	FEBRERO 2013

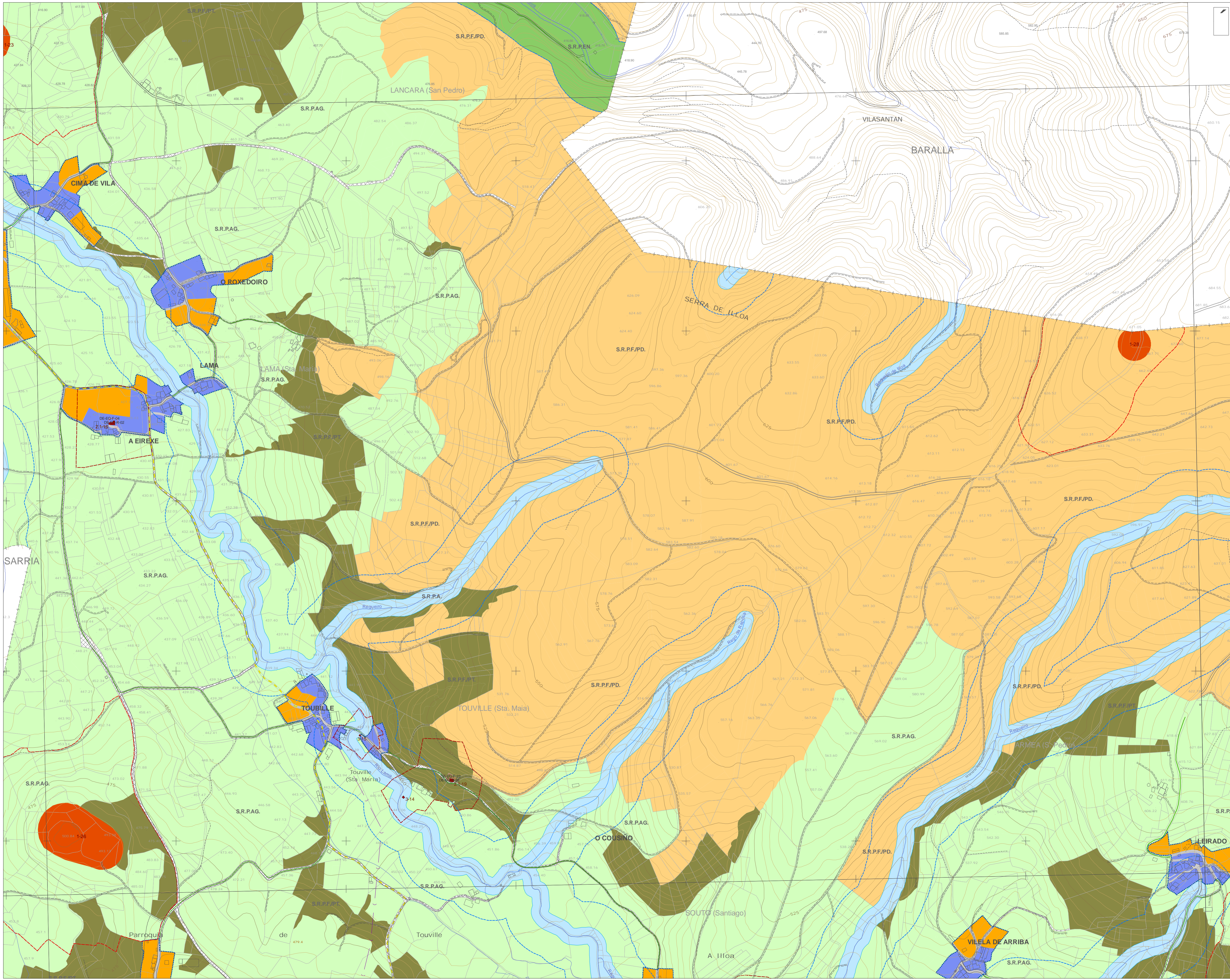
LENDA

- Edificacións
- Parcelario
- Ríos, regatos
- Curvas de nivel
- Infraestruturas**
 - Ferrocarril existente
 - Trazado do AVE
 - Trazado do AVE en túnel
 - Estrada municipal
 - Estrada provincial
 - Estrada autonómica
 - Estrada nacional
 - Liñas eléctricas
 - Camións, pistas e devesas
 - Trazado do Camiño Real
- Bens catalogados**
 - Elemento catalogado
 - Zona de respecto
- Categorías de ordenación no solo urbano**
 - S.U. Solo urbano
 - S.U.D.-1 Solo urbanizable delimitado (Acollido á Transitoria 13ª)
 - S.U.N.D.I.-1 Solo urbanizable non delimitado industrial
- SNR - Solo de núcleo rural**
 - Delimitación de núcleo rural
 - Núcleo rural tradicional
 - Área de expansión
- Categorías de ordenación no solo rústico**
 - S.R.P.I. Solo rústico de protección de infraestruturas
 - Liña de afección de estradas
 - S.R.P.A. Solo rústico de protección de augas
 - Zona de policía
 - S.R.P.E.N. Solo rústico de protección de espazos naturais
 - S.R.P.A.G. Solo rústico de protección agropecuaria
 - S.R.P.F./PD Solo rústico de protección forestal (Productor)
 - S.R.P.F./PT Solo rústico de protección forestal (Protector)
 - S.R.P.O. Solo rústico de protección ordinaria
 - S.R.P.P. Solo rústico de protección do patrimonio
 - Área de respecto
- Sistemas xerais**
 - Equipamentos comunitarios
 - Infraestruturas
 - Espazos libres e zonas verdes
- Dotacións locais**
 - Equipamentos locais
 - Espazos libres e zonas verdes



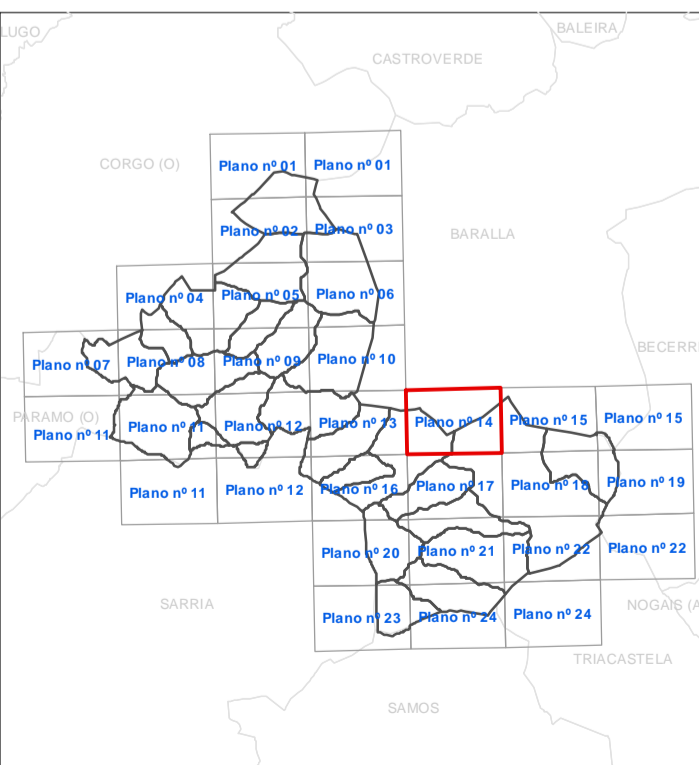
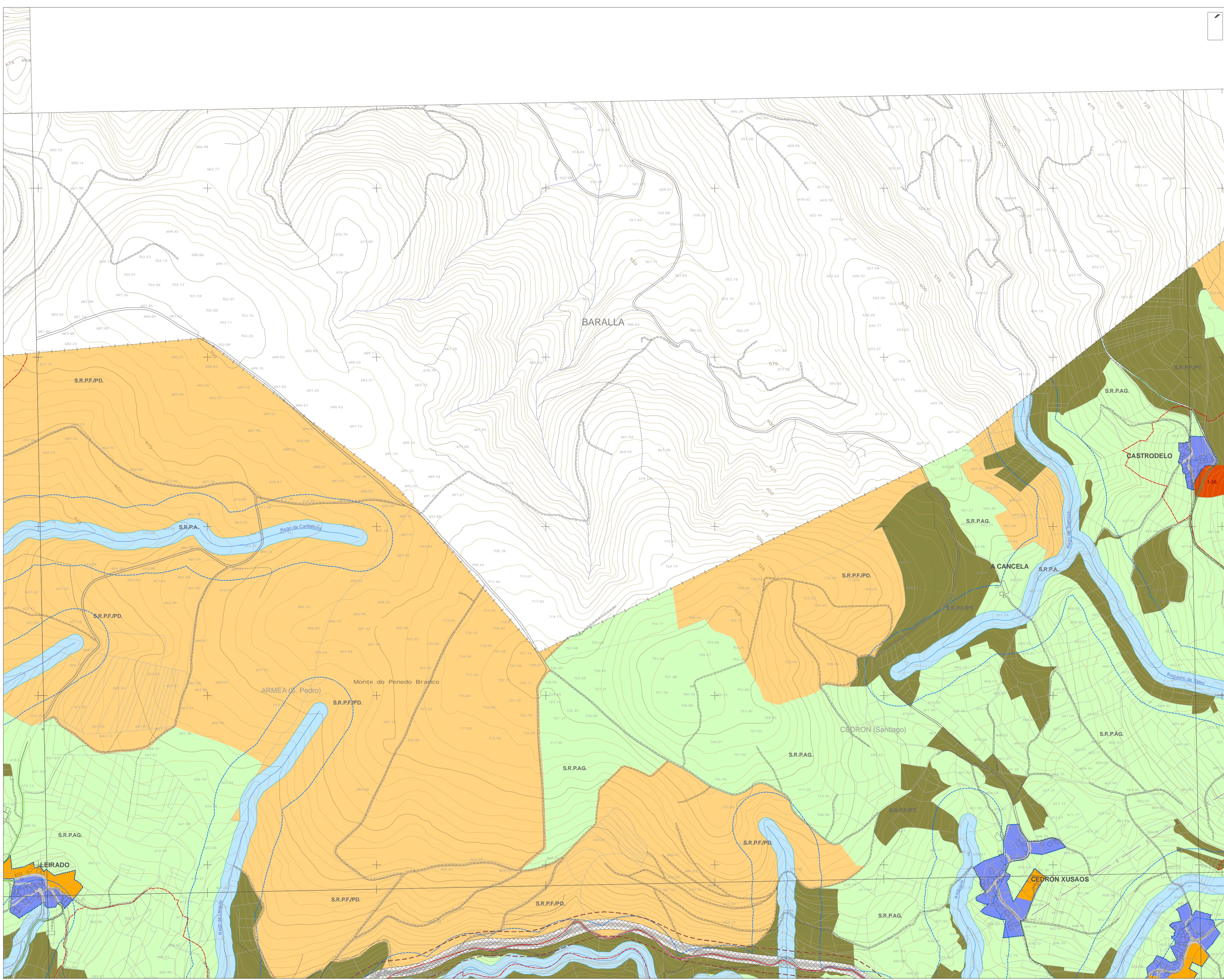
PLANOS DE ORDENACIÓN

TÍTULO	CLASIFICACIÓN DO SOLO: cuadrícula 06885	Nº PLANO:	13
ESCALA	1:5.000	EQUIPO REDACTOR	LABORATORIO DO TERRITORIO Universidade de Santiago de Compostela Arquitecto - Antonio de Vega Rodríguez
			FEBREIRO 2013



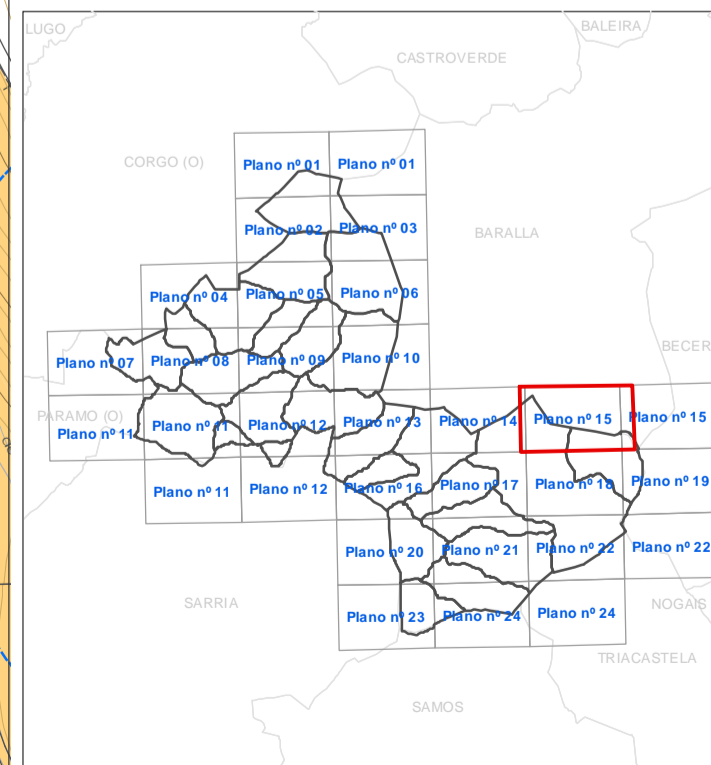
LENDA

- Edificacións
- Parcelario
- Ríos, regatos
- Curvas de nivel
- Infraestruturas**
 - Ferrocarril existente
 - Trazado do AVE
 - Trazado do AVE en túnel
 - Estrada municipal
 - Estrada provincial
 - Estrada autonómica
 - Estrada nacional
 - Liñas eléctricas
 - Camiños, pistas e devesas
 - Trazado do Camiño Real
- Bens catalogados**
 - Elemento catalogado
 - Zona de respecto
- Categorías de ordenación no solo urbano**
 - S.U. Solo urbano
 - S.U.D.-1 Solo urbanizable delimitado (Acollido á Transitoria 13ª)
 - S.U.N.D.I.-1 Solo urbanizable non delimitado industrial
- SNR - Solo de núcleo rural**
 - Delimitación de núcleo rural
 - Núcleo rural tradicional
 - Área de expansión
- Categorías de ordenación no solo rústico**
 - S.R.P.I. Solo rústico de protección de infraestruturas
 - Liña de afección de estradas
 - S.R.P.A. Solo rústico de protección de augas
 - Zona de policía
 - S.R.P.E.N. Solo rústico de protección de espazos naturais
 - S.R.P.A.G. Solo rústico de protección agropecuaria
 - S.R.P.F./PD Solo rústico de protección forestal (Productor)
 - S.R.P.F./PT Solo rústico de protección forestal (Protector)
 - S.R.P.O. Solo rústico de protección ordinaria
 - S.R.P.P. Solo rústico de protección do patrimonio
 - Área de respecto
- Sistemas xerais**
 - Equipamentos comunitarios
 - Infraestruturas
 - Espazos libres e zonas verdes
- Dotacións locais**
 - Equipamentos locais
 - Espazos libres e zonas verdes

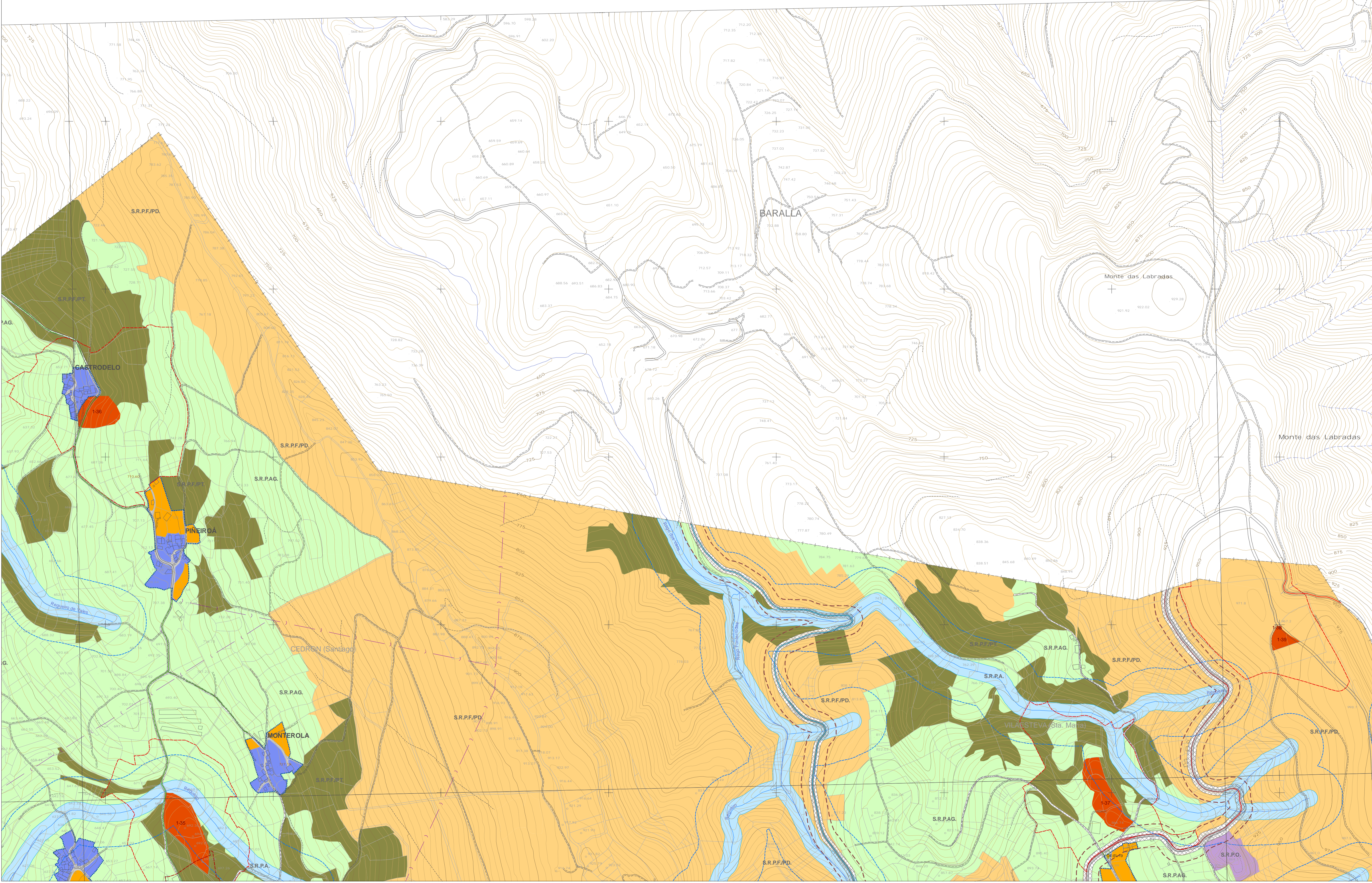


PLANOS DE ORDENACIÓN		
TÍTULO	CLASIFICACIÓN DO SOLO: cuadrícula 06886	Nº PLANO:
ESCALA	1:5.000	14
EQUIPO REDACTOR	LABORATORIO DO TERRITORIO Universidade de Santiago de Compostela Arquitecto - Antonio de Vega Rodríguez	FEBRERO 2013

- Edificacións
- Parcelario
- Ríos, regatos
- Curvas de nivel
- Infraestruturas**
 - Ferrocarril existente
 - Trazado do AVE
 - Trazado do AVE en túnel
 - Estrada municipal
 - Estrada provincial
 - Estrada autonómica
 - Estrada nacional
 - Liñas eléctricas
 - Camiños, pistas e devesas
 - Trazado do Camiño Real
- Bens catalogados**
 - Elemento catalogado
 - Zona de respecto
- Categorías de ordenación no solo urbano**
 - S.U. Solo urbano
 - S.U.D.-1 Solo urbanizable delimitado (Acollido á Transitoria 13ª)
 - S.U.N.D.I.-1 Solo urbanizable non delimitado industrial
- SNR - Solo de núcleo rural**
 - Delimitación de núcleo rural
 - Núcleo rural tradicional
 - Área de expansión
- Categorías de ordenación no solo rústico**
 - S.R.P.I. Solo rústico de protección de infraestruturas
 - Liña de afección de estradas
 - S.R.P.A. Solo rústico de protección de augas
 - Zona de policía
 - S.R.P.E.N. Solo rústico de protección de espazos naturais
 - S.R.P.A.G. Solo rústico de protección agropecuaria
 - S.R.P.F./PD Solo rústico de protección forestal (Productor)
 - S.R.P.F./PT Solo rústico de protección forestal (Protector)
 - S.R.P.O. Solo rústico de protección ordinaria
 - S.R.P.P. Solo rústico de protección do patrimonio
 - Área de respecto
- Sistemas xerais**
 - Equipamentos comunarios
 - Infraestruturas
 - Espazos libres e zonas verdes
- Dotacións locais**
 - Equipamentos locais
 - Espazos libres e zonas verdes

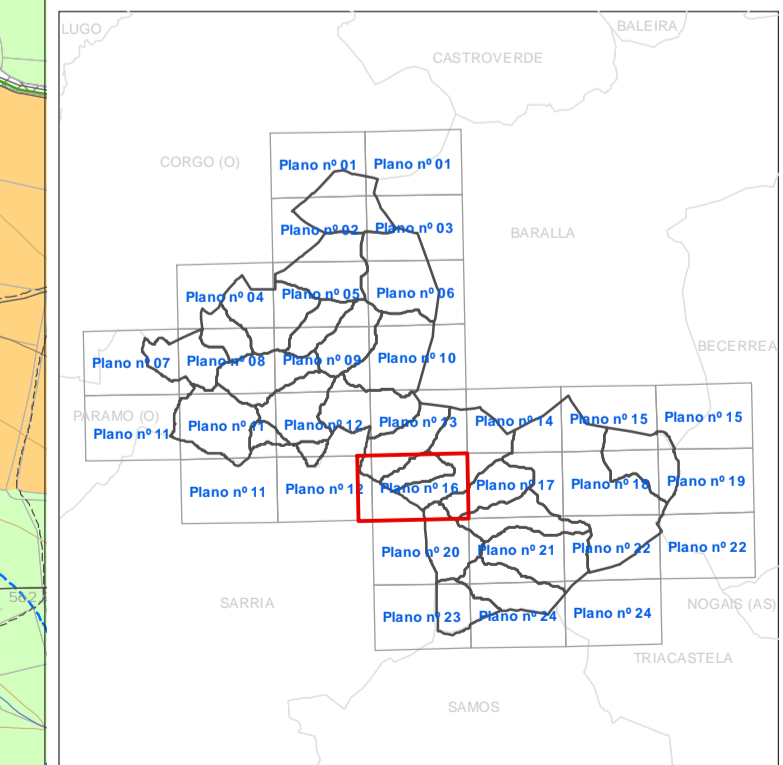


PLANOS DE ORDENACIÓN		
TÍTULO	CLASIFICACIÓN DO SOLO: cuadrícula 0887, 09888	Nº PLANO:
ESCALA	1:5.000	15
EQUIPO REDACTOR	LABORATORIO DO TERRITORIO Universidade de Santiago de Compostela Arquitecto - Antonio de Vega Rodríguez	FEBRERO 2015

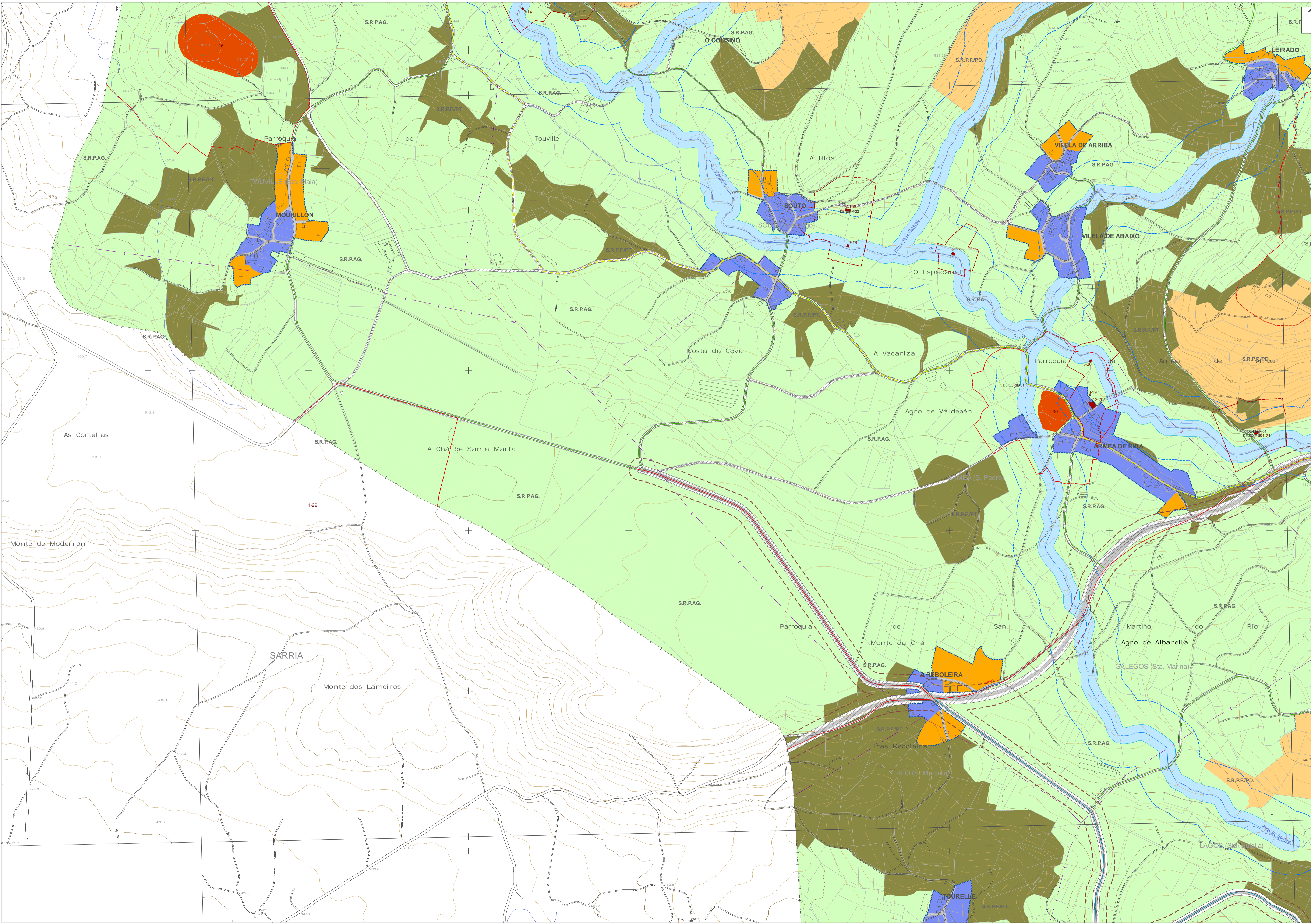


LENDA

- Edificacións
- Parcelario
- Ríos, regatos
- Curvas de nivel
- Infraestruturas**
 - Ferrocarril existente
 - Trazado do AVE
 - Trazado do AVE en túnel
 - Estrada municipal
 - Estrada provincial
 - Estrada autonómica
 - Estrada nacional
 - Liñas eléctricas
 - Camiños, pistas e devesas
 - Trazado do Camiño Real
- Bens catalogados**
 - Elemento catalogado
 - Zona de respecto
- Categorías de ordenación no solo urbano**
 - S.U. Solo urbano
 - S.U.D.-1 Solo urbanizable delimitado (Acollido á Transitoria 13ª)
 - S.U.N.D.I.-1 Solo urbanizable non delimitado industrial
- SNR - Solo de núcleo rural**
 - Delimitación de núcleo rural
 - Núcleo rural tradicional
 - Área de expansión
- Categorías de ordenación no solo rústico**
 - S.R.P.I. Solo rústico de protección de infraestruturas
 - Liña de afección de estradas
 - S.R.P.A. Solo rústico de protección de augas
 - Zona de policía
 - S.R.P.E.N. Solo rústico de protección de espazos naturais
 - S.R.P.A.G. Solo rústico de protección agropecuaria
 - S.R.P.F./PD Solo rústico de protección forestal (Productor)
 - S.R.P.F./PT Solo rústico de protección forestal (Protector)
 - S.R.P.O. Solo rústico de protección ordinaria
 - S.R.P.P. Solo rústico de protección do patrimonio
 - Área de respecto
- Sistemas xerais**
 - Equipamentos comunitarios
 - Infraestruturas
 - Espazos libres e zonas verdes
- Dotacións locais**
 - Equipamentos locais
 - Espazos libres e zonas verdes

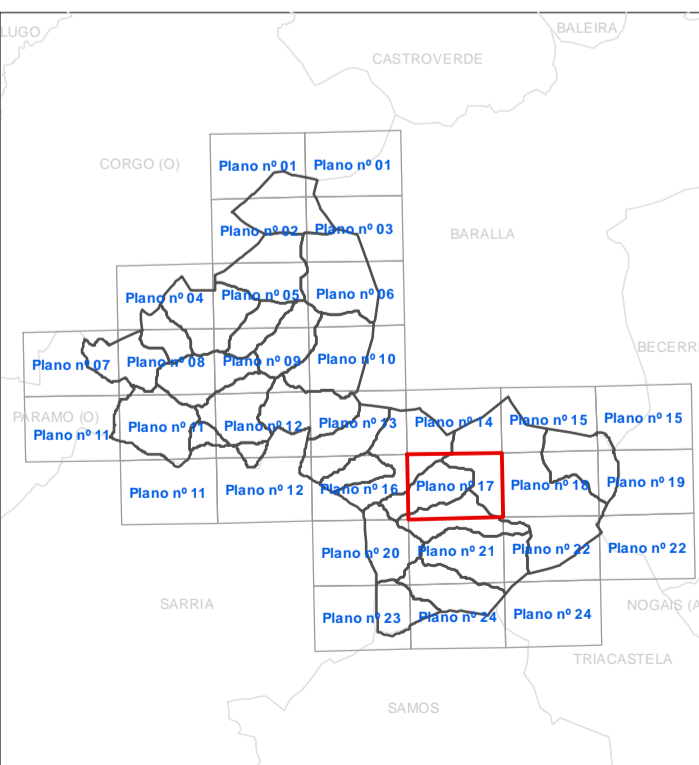


PLANOS DE ORDENACIÓN		
TÍTULO	CLASIFICACIÓN DO SOLO: cuadrícula 12414, 12415	Nº PLANO: 16
ESCALA	1:5.000	
EQUIPO REDACTOR	LABORATORIO DO TERRITORIO Universidade de Santiago de Compostela Arquitecto - Antonio de Vega Rodríguez	FEBREIRO 2015

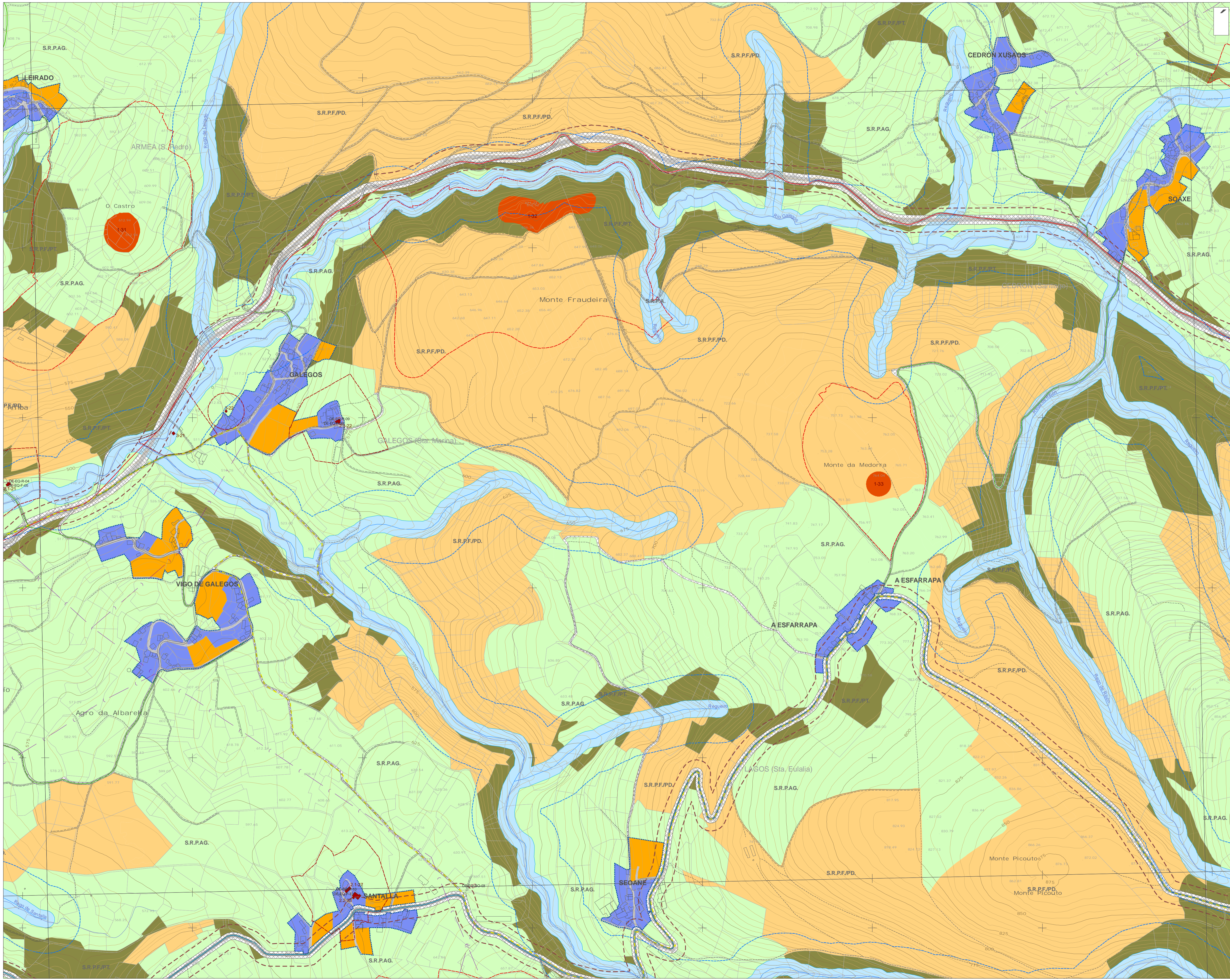


LENDA

- Edificacións
- Parcelario
- Ríos, regatos
- Curvas de nivel
- Infraestruturas**
 - Ferrocarril existente
 - Traxado do AVE
 - Traxado do AVE en túnel
 - Estrada municipal
 - Estrada provincial
 - Estrada autonómica
 - Estrada nacional
 - Liñas eléctricas
 - Camiños, pistas e devesas
 - Traxado do Camiño Real
- Bens catalogados**
 - Elemento catalogado
 - Zona de respecto
- Categorías de ordenación no solo urbano**
 - S.U. Solo urbano
 - S.U.D.-1 Solo urbanizable delimitado (Acollido á Transitoria 13ª)
 - S.U.N.D.I.-1 Solo urbanizable non delimitado industrial
- SNR - Solo de núcleo rural**
 - Delimitación de núcleo rural
 - Núcleo rural tradicional
 - Área de expansión
- Categorías de ordenación no solo rústico**
 - S.R.P.I. Solo rústico de protección de infraestruturas
 - Liña de afección de estradas
 - S.R.P.A. Solo rústico de protección de augas
 - Zona de policía
 - S.R.P.E.N. Solo rústico de protección de espazos naturais
 - S.R.P.A.G. Solo rústico de protección agropecuaria
 - S.R.P.F./PD. Solo rústico de protección forestal (Productor)
 - S.R.P.F./PT. Solo rústico de protección forestal (Protector)
 - S.R.P.O. Solo rústico de protección ordinaria
 - S.R.P.P. Solo rústico de protección do patrimonio
 - Área de respecto
- Sistemas xerais**
 - Equipamentos comunitarios
 - Infraestruturas
 - Espazos libres e zonas verdes
- Dotacións locais**
 - Equipamentos locais
 - Espazos libres e zonas verdes

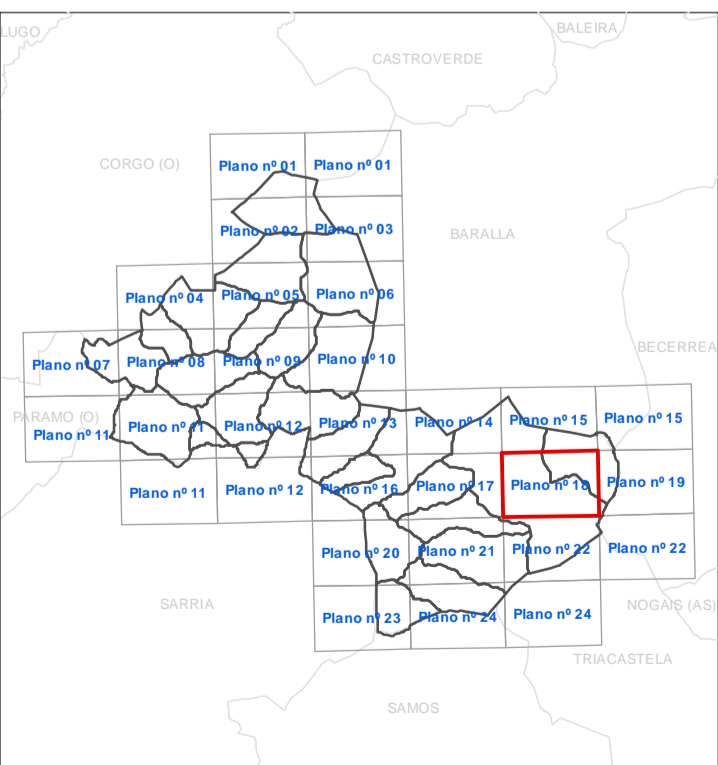


PLANOS DE ORDENACIÓN		
TÍTULO	CLASIFICACIÓN DO SOLO: cuadrícula 12416	Nº PLANO:
ESCALA	1:5.000	17
EQUIPO REDACTOR	LABORATORIO DO TERRITORIO Universidade de Santiago de Compostela Arquitecto - Antonio de Vega Rodríguez	FEBRERO 2013

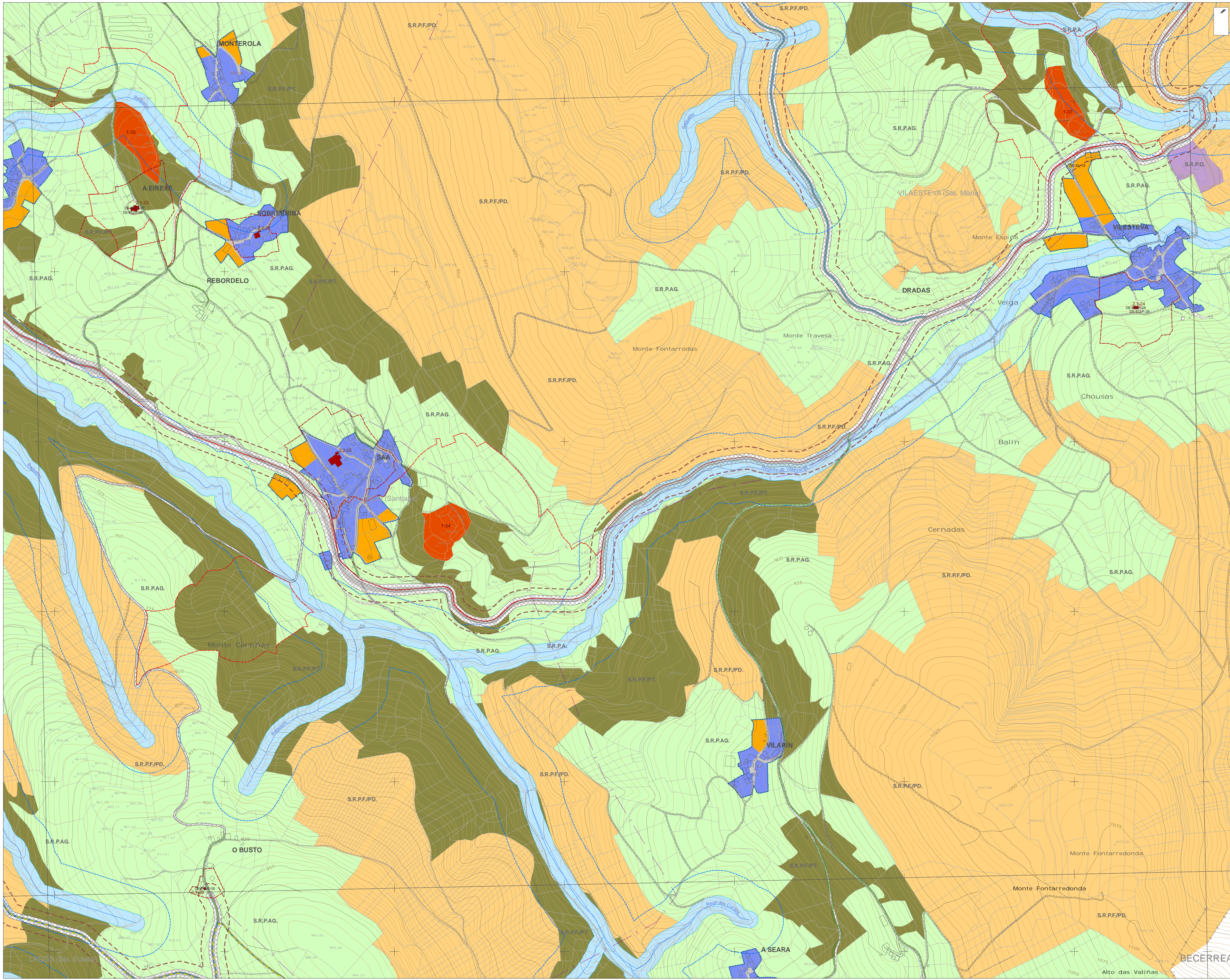


LENDA

- Edificacións
- Parcelario
- Ríos, regatos
- Curvas de nivel
- Infraestruturas**
 - Ferrocarril existente
 - Trazado do AVE
 - Trazado do AVE en túnel
 - Estrada municipal
 - Estrada provincial
 - Estrada autonómica
 - Estrada nacional
 - Liñas eléctricas
 - Camiños, pistas e devesas
 - Trazado do Camiño Real
- Bens catalogados**
 - Elemento catalogado
 - Zona de respecto
- Categorías de ordenación no solo urbano**
 - S.U. Solo urbano
 - S.U.D.-1 Solo urbanizable delimitado (Acollido á Transitoria 13ª)
 - S.U.N.D.I.-1 Solo urbanizable non delimitado industrial
- SNR - Solo de núcleo rural**
 - Delimitación de núcleo rural
 - Núcleo rural tradicional
 - Área de expansión
- Categorías de ordenación no solo rústico**
 - S.R.P.I. Solo rústico de protección de infraestruturas
 - Liña de afección de estradas
 - S.R.P.A. Solo rústico de protección de augas
 - Zona de policía
 - S.R.P.E.N. Solo rústico de protección de espazos naturais
 - S.R.P.A.G. Solo rústico de protección agropecuaria
 - S.R.P.F./PD Solo rústico de protección forestal (Productor)
 - S.R.P.F./PT Solo rústico de protección forestal (Protector)
 - S.R.P.O. Solo rústico de protección ordinaria
 - S.R.P.P. Solo rústico de protección do patrimonio
 - Área de respecto
- Sistemas xerais**
 - Equipamentos comunitarios
 - Infraestruturas
 - Espazos libres e zonas verdes
- Dotacións locais**
 - Equipamentos locais
 - Espazos libres e zonas verdes

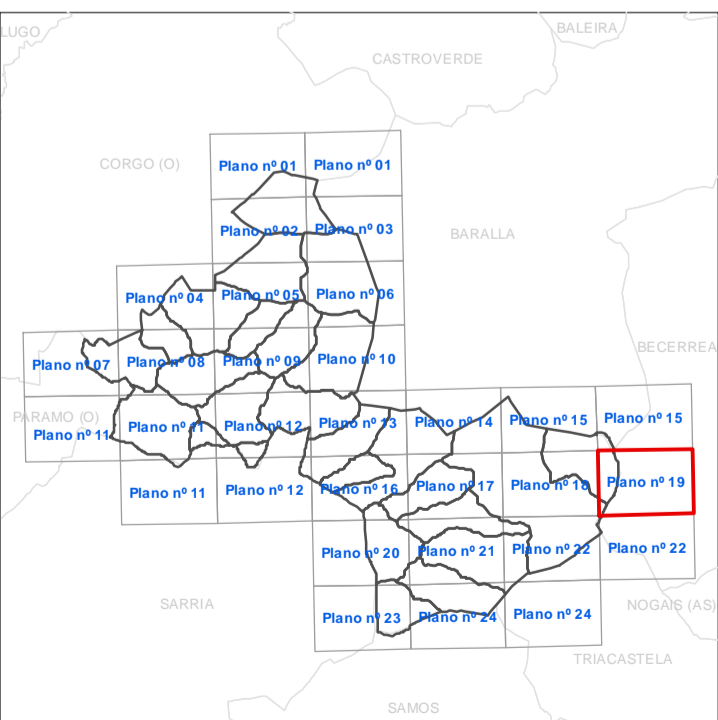


PLANOS DE ORDENACIÓN		
TÍTULO	CLASIFICACIÓN DO SOLO: cuadrícula 12417	Nº PLANO:
ESCALA	1:5.000	18
EQUIPO REDACTOR	LABORATORIO DO TERRITORIO Universidade de Santiago de Compostela Arquitecto - Antonio de Vega Rodríguez	FEBRERO 2013

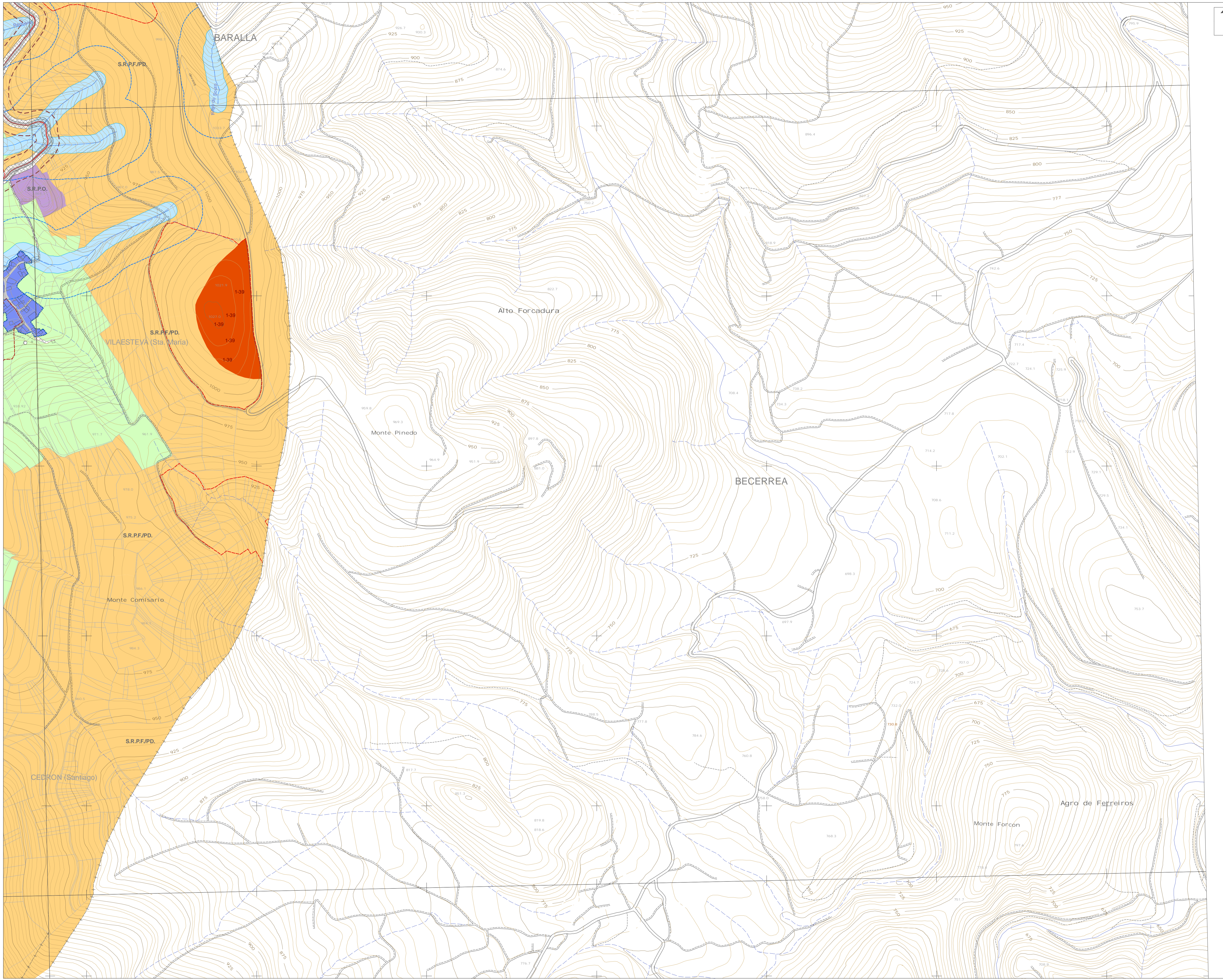


LEND

- Edificacións
- Parcelario
- Ríos, regatos
- Curvas de nivel
- Infraestruturas**
 - Ferrocarril existente
 - Trazado do AVE
 - Trazado do AVE en túnel
 - Estrada municipal
 - Estrada provincial
 - Estrada autonómica
 - Estrada nacional
 - Liñas eléctricas
 - Camiños, pistas e devesas
 - Trazado do Camiño Real
- Bens catalogados**
 - Elemento catalogado
 - Zona de respecto
- Categorías de ordenación no solo urbano**
 - S.U. Solo urbano
 - S.U.D.-1 Solo urbanizable delimitado (Acollido á Transitoria 13ª)
 - S.U.N.D.I.-1 Solo urbanizable non delimitado industrial
- SNR - Solo de núcleo rural**
 - Delimitación de núcleo rural
 - Núcleo rural tradicional
 - Área de expansión
- Categorías de ordenación no solo rústico**
 - S.R.P.I. Solo rústico de protección de infraestruturas
 - Liña de afección de estradas
 - S.R.P.A. Solo rústico de protección de augas
 - Zona de policía
 - S.R.P.E.N. Solo rústico de protección de espazos naturais
 - S.R.P.A.G. Solo rústico de protección agropecuaria
 - S.R.P.F./PD. Solo rústico de protección forestal (Productor)
 - S.R.P.F./PT. Solo rústico de protección forestal (Protector)
 - S.R.P.O. Solo rústico de protección ordinaria
 - S.R.P.P. Solo rústico de protección do patrimonio
 - Área de respecto
- Sistemas xerais**
 - Equipamentos comunitarios
 - Infraestruturas
 - Espazos libres e zonas verdes
- Dotacións locais**
 - Equipamentos locais
 - Espazos libres e zonas verdes

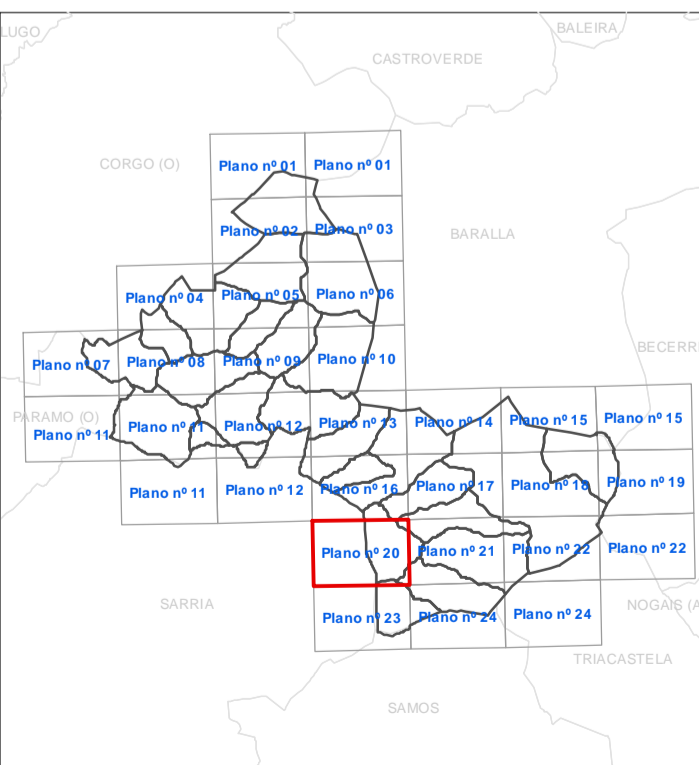


PLANOS DE ORDENACIÓN		
TÍTULO	CLASIFICACIÓN DO SOLO: cuadrícula 12418, 12428	Nº PLANO:
ESCALA	1:5.000	19
EQUIPO REDACTOR	LABORATORIO DO TERRITORIO Universidade de Santiago de Compostela Arquitecto - Antonio de Vega Rodríguez	FEBREIRO 2013



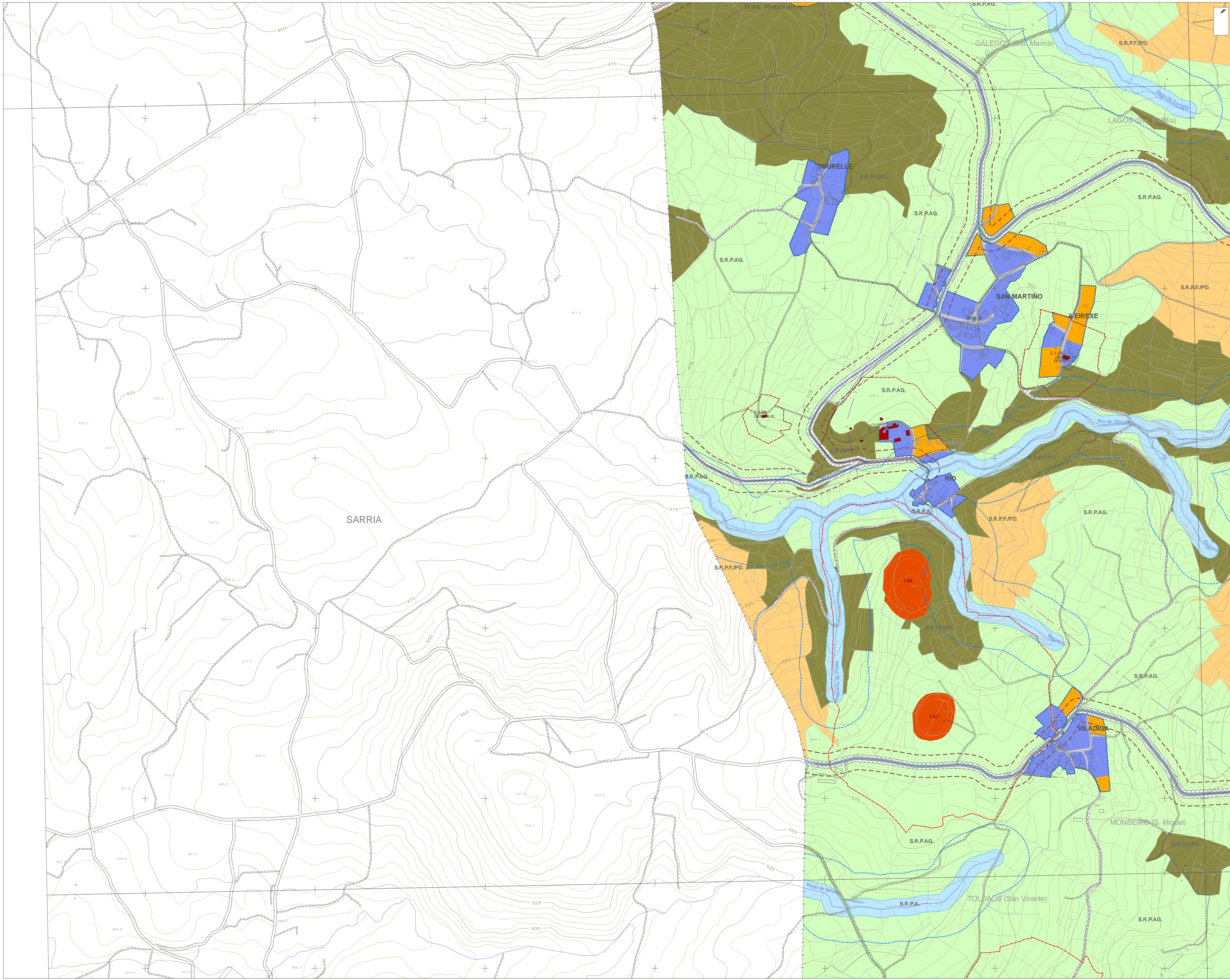
LENDA

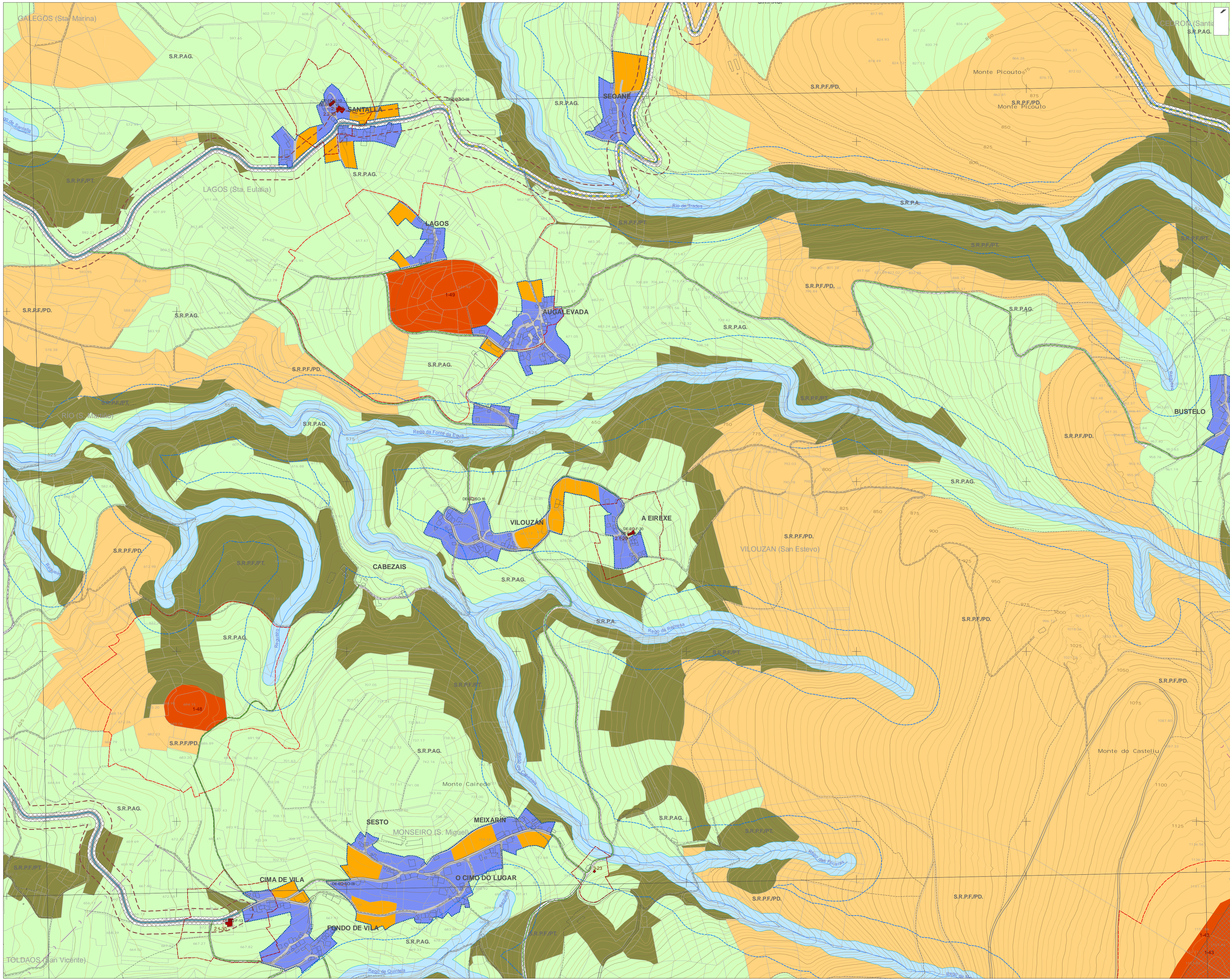
- Edificacións
- Parcelario
- Ríos, regatos
- Curvas de nivel
- Infraestruturas**
 - Ferrocarril existente
 - Trazado do AVE
 - Trazado do AVE en túnel
 - Estrada municipal
 - Estrada provincial
 - Estrada autonómica
 - Estrada nacional
 - Liñas eléctricas
 - Camiños, pistas e desvasas
 - Trazado do Camiño Real
- Bens catalogados**
 - Elemento catalogado
 - Zona de respecto
- Categorías de ordenación no solo urbano**
 - S.U. Solo urbano
 - S.U.D.-1 Solo urbanizable delimitado (Acollido á Transitoria 13ª)
 - S.U.N.D.I.-1 Solo urbanizable non delimitado industrial
- SNR - Solo de núcleo rural**
 - Delimitación de núcleo rural
 - Núcleo rural tradicional
 - Área de expansión
- Categorías de ordenación no solo rústico**
 - S.R.P.I. Solo rústico de protección de infraestruturas
 - Liña de afección de estradas
 - S.R.P.A. Solo rústico de protección de augas
 - Zona de policía
 - S.R.P.E.N. Solo rústico de protección de espazos naturais
 - S.R.P.A.G. Solo rústico de protección agropecuaria
 - S.R.P.F./P.D. Solo rústico de protección forestal (Productor)
 - S.R.P.F./PT Solo rústico de protección forestal (Protector)
 - S.R.P.O. Solo rústico de protección ordinaria
 - S.R.P.P. Solo rústico de protección do patrimonio
 - Área de respecto
- Sistemas xerais**
 - Equipamentos comunitarios
 - Infraestruturas
 - Espazos libres e zonas verdes
- Dotacións locais**
 - Equipamentos locais
 - Espazos libres e zonas verdes



PLANOS DE ORDENACIÓN

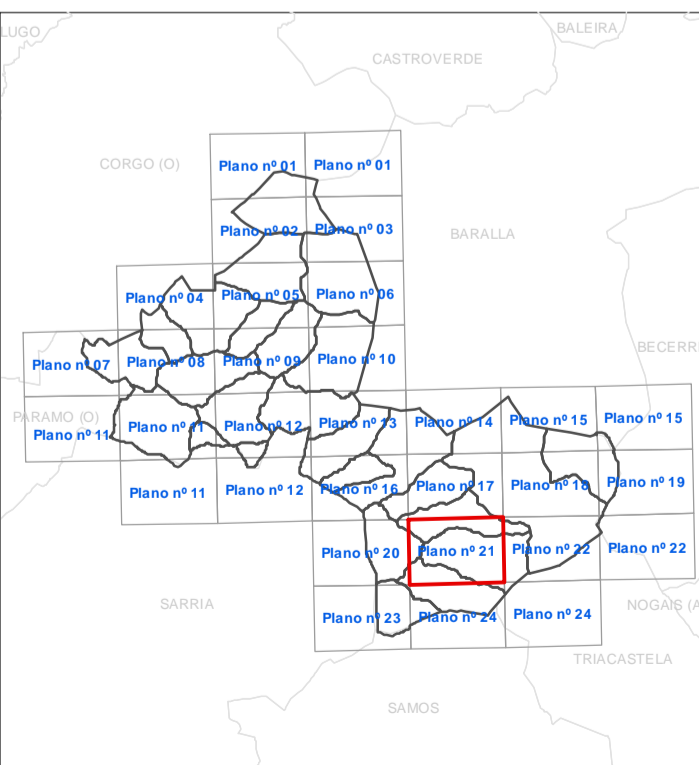
TÍTULO	CLASIFICACIÓN DO SOLO: cuadrícula 12425	Nº PLANO:	20
ESCALA	1:5.000	EQUIPO REDACTOR	LABORATORIO DO TERRITORIO Universidade de Santiago de Compostela Arquitecto - Antonio de Vega Rodríguez
			FEBREIRO 2013





LENDA

- Edificacións
- Parcelario
- Ríos, regatos
- Curvas de nivel
- Infraestruturas**
 - Ferrocarril existente
 - Trazado do AVE
 - Trazado do AVE en túnel
 - Estrada municipal
 - Estrada provincial
 - Estrada autonómica
 - Estrada nacional
 - Liñas eléctricas
 - Camiños, pistas e desvasas
 - Trazado do Camiño Real
- Bens catalogados**
 - Elemento catalogado
 - Zona de respecto
- Categorías de ordenación no solo urbano**
 - S.U. Solo urbano
 - S.U.D.-1 Solo urbanizable delimitado (Acollido á Transitoria 13ª)
 - S.U.N.D.I.-1 Solo urbanizable non delimitado industrial
- SNR - Solo de núcleo rural**
 - Delimitación de núcleo rural
 - Núcleo rural tradicional
 - Área de expansión
- Categorías de ordenación no solo rústico**
 - S.R.P.I. Solo rústico de protección de infraestruturas
 - Liña de afección de estradas
 - S.R.P.A. Solo rústico de protección de augas
 - Zona de policía
 - S.R.P.E.N. Solo rústico de protección de espazos naturais
 - S.R.P.A.G. Solo rústico de protección agropecuaria
 - S.R.P.F/PD. Solo rústico de protección forestal (Productor)
 - S.R.P.F/PT Solo rústico de protección forestal (Protector)
 - S.R.P.O. Solo rústico de protección ordinaria
 - S.R.P.P. Solo rústico de protección do patrimonio
 - Área de respecto
- Sistemas xerais**
 - Equipamentos comunitarios
 - Infraestruturas
 - Espazos libres e zonas verdes
- Dotacións locais**
 - Equipamentos locais
 - Espazos libres e zonas verdes

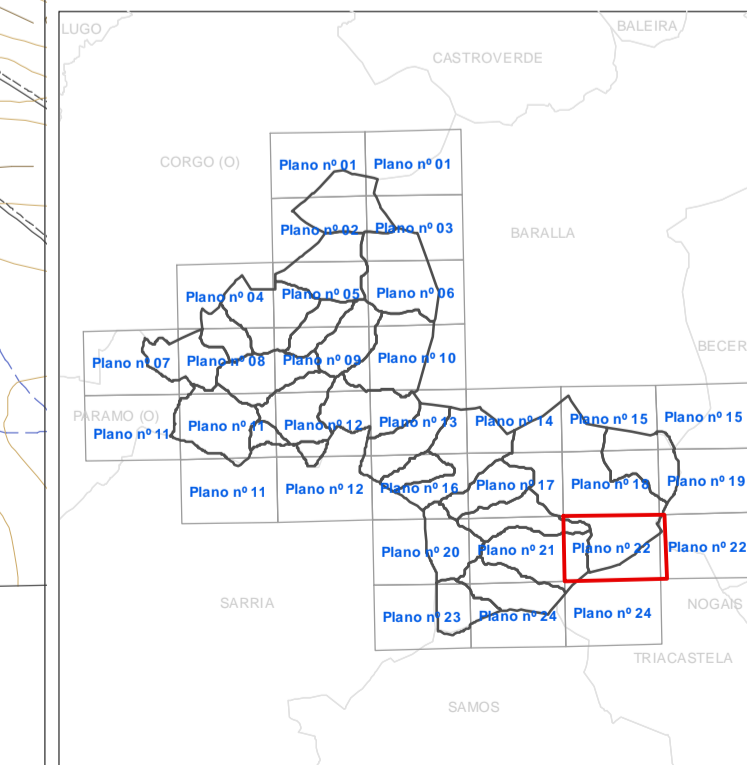


PLANOS DE ORDENACIÓN

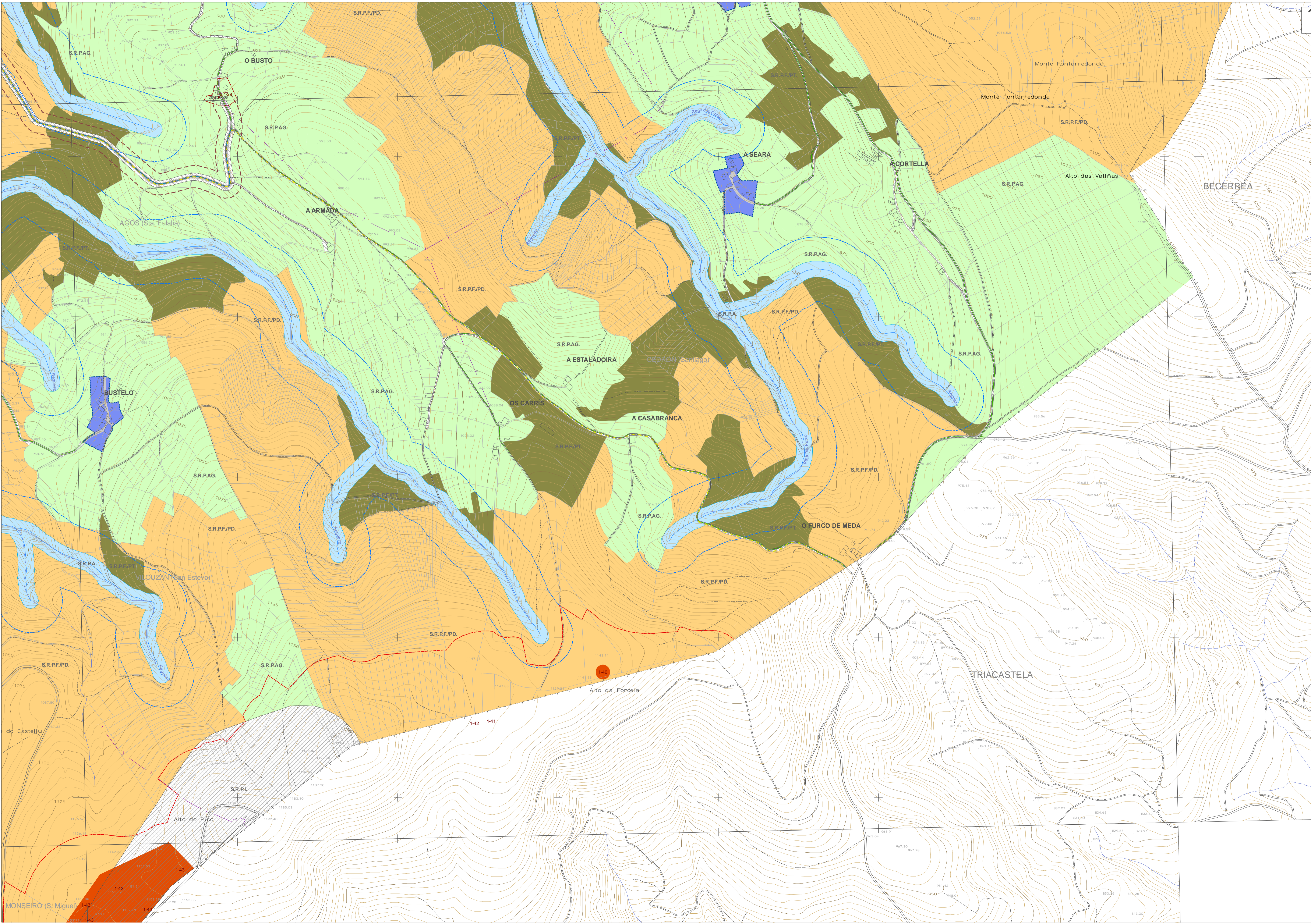
TÍTULO	CLASIFICACIÓN DO SOLO: cuadrícula 12426	Nº PLANO:	21
ESCALA	1:5.000		
EQUIPO REDACTOR	LABORATORIO DO TERRITORIO Universidade de Santiago de Compostela Arquitecto - Antonio de Vega Rodríguez		FEBREIRO 2013

LENDA

- Edificacións
- Parcelario
- Ríos, regatos
- Curvas de nivel
- Infraestruturas**
 - Ferrocarril existente
 - Trazado do AVE
 - Trazado do AVE en túnel
 - Estrada municipal
 - Estrada provincial
 - Estrada autonómica
 - Estrada nacional
 - Liñas eléctricas
 - Camiños, pistas e devesas
 - Trazado do Camiño Real
- Bens catalogados**
 - Elemento catalogado
 - Zona de respecto
- Categorías de ordenación no solo urbano**
 - S.U. Solo urbano
 - S.U.D.-1 Solo urbanizable delimitado (Acollido á Transitoria 13ª)
 - S.U.N.D.I.-1 Solo urbanizable non delimitado industrial
- SNR - Solo de núcleo rural**
 - Delimitación de núcleo rural
 - Núcleo rural tradicional
 - Área de expansión
- Categorías de ordenación no solo rústico**
 - S.R.P.I. Solo rústico de protección de infraestruturas
 - Liña de afección de estradas
 - S.R.P.A. Solo rústico de protección de augas
 - Zona de policía
 - S.R.P.E.N. Solo rústico de protección de espazos naturais
 - S.R.P.A.G. Solo rústico de protección agropecuaria
 - S.R.P.F./PD Solo rústico de protección forestal (Productor)
 - S.R.P.F./PT Solo rústico de protección forestal (Protector)
 - S.R.P.O. Solo rústico de protección ordinaria
 - S.R.P.P. Solo rústico de protección do patrimonio
 - Área de respecto
- Sistemas xerais**
 - Equipamentos comunarios
 - Infraestruturas
 - Espazos libres e zonas verdes
- Dotacións locais**
 - Equipamentos locais
 - Espazos libres e zonas verdes

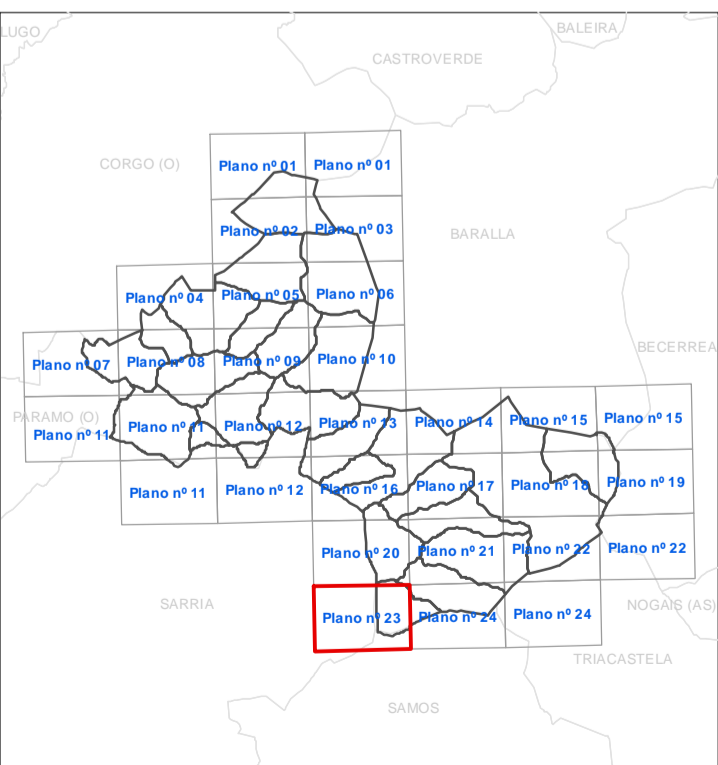
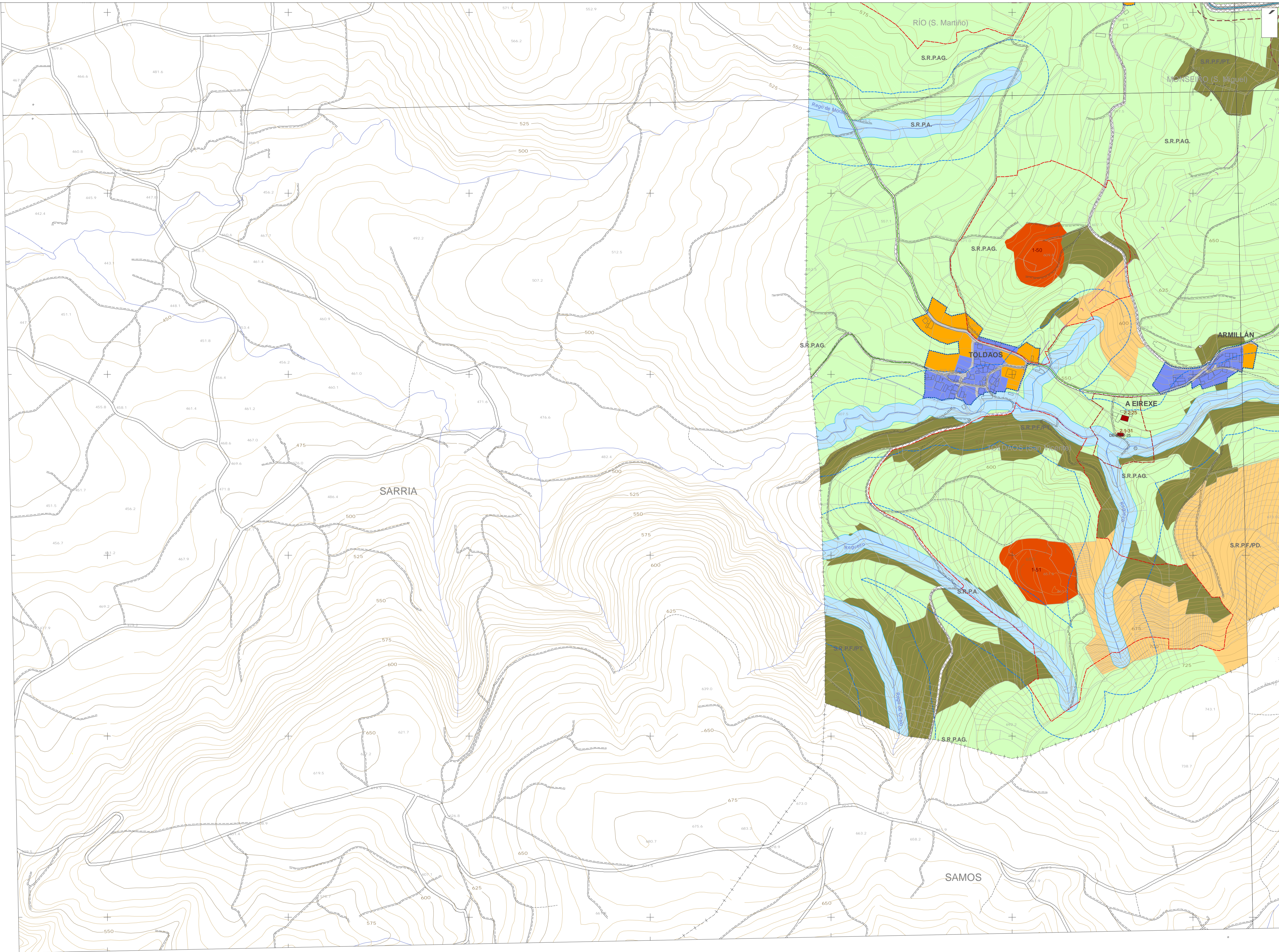


PLANOS DE ORDENACIÓN		
TÍTULO	CLASIFICACIÓN DO SOLO: cuadrícula 12427, 12428	Nº PLANO
ESCALA	1:5.000	22
EQUIPO REDACTOR	LABORATORIO DO TERRITORIO Universidade de Santiago de Compostela Arquitecto - Antonio de Vega Rodríguez	FEBRERO 2015



LENDA

- Edificacións
- Parcelario
- Ríos, regatos
- Curvas de nivel
- Infraestruturas**
 - Ferrocarril existente
 - Trazado do AVE
 - Trazado do AVE en túnel
 - Estrada municipal
 - Estrada provincial
 - Estrada autonómica
 - Estrada nacional
 - Liñas eléctricas
 - Camiños, pistas e desvasas
 - Trazado do Camiño Real
- Bens catalogados**
 - Elemento catalogado
 - Zona de respecto
- Categorías de ordenación no solo urbano**
 - S.U. Solo urbano
 - S.U.D.-1 Solo urbanizable delimitado (Acordo à Transitoria 13ª)
 - S.U.N.D.I.-1 Solo urbanizable non delimitado industrial
- SNR - Solo de núcleo rural**
 - Delimitación de núcleo rural
 - Núcleo rural tradicional
 - Área de expansión
- Categorías de ordenación no solo rústico**
 - S.R.P.I. Solo rústico de protección de infraestruturas
 - Liña de afección de estradas
 - S.R.P.A. Solo rústico de protección de augas
 - Zona de policía
 - S.R.P.E.N. Solo rústico de protección de espazos naturais
 - S.R.P.A.G. Solo rústico de protección agropecuaria
 - S.R.P.F./P.D. Solo rústico de protección forestal (Productor)
 - S.R.P.F./PT Solo rústico de protección forestal (Protector)
 - S.R.P.O. Solo rústico de protección ordinaria
 - S.R.P.P. Solo rústico de protección do patrimonio
 - Área de respecto
- Sistemas xerais**
 - Equipamentos comunitarios
 - Infraestruturas
 - Espazos libres e zonas verdes
- Dotacións locais**
 - Equipamentos locais
 - Espazos libres e zonas verdes

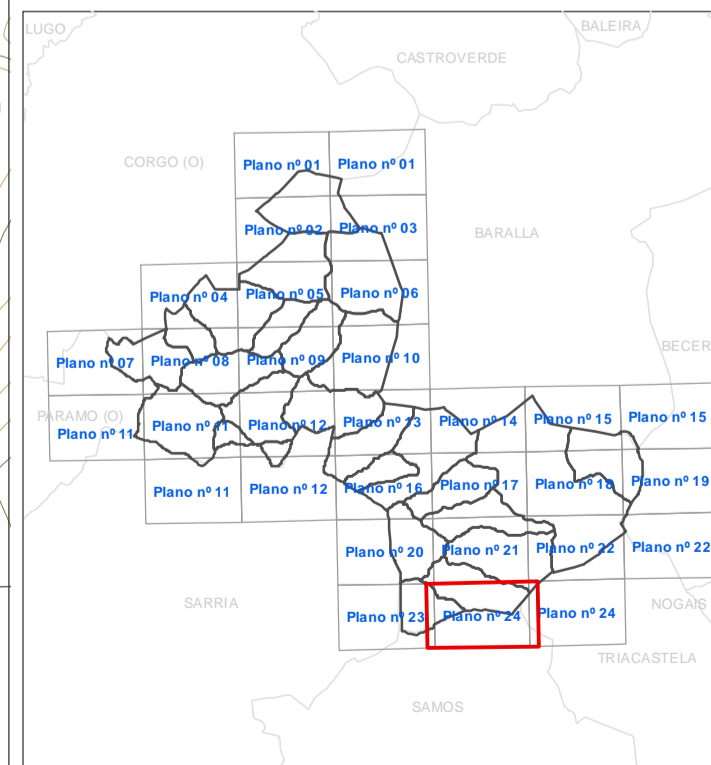


PLANOS DE ORDENACIÓN

TÍTULO	CLASIFICACIÓN DO SOLO: cuadrícula 12435	Nº PLANO:
ESCALA	1: 5.000	23
EQUIPO REDACTOR	LABORATORIO DO TERRITORIO Universidade de Santiago de Compostela Arquitecto - Antonio de Vega Rodríguez	FEBREIRO 2013

LENDA

- Edificacións
- Parcelario
- Ríos, regatos
- Curvas de nivel
- Infraestruturas**
 - Ferrocarril existente
 - Trazado do AVE
 - Trazado do AVE en túnel
 - Estrada municipal
 - Estrada provincial
 - Estrada autonómica
 - Estrada nacional
 - Liñas eléctricas
 - Camiños, pistas e devesas
 - Trazado do Camiño Real
- Bens catalogados**
 - Elemento catalogado
 - Zona de respecto
- Categorías de ordenación no solo urbano**
 - S.U. Solo urbano
 - S.U.D.-1 Solo urbanizable delimitado (Acollido á Transitoria 13ª)
 - S.U.N.D.I.-1 Solo urbanizable non delimitado industrial
- SNR - Solo de núcleo rural**
 - Delimitación de núcleo rural
 - Núcleo rural tradicional
 - Área de expansión
- Categorías de ordenación no solo rústico**
 - S.R.P.I. Solo rústico de protección de infraestruturas
 - Liña de afección de estradas
 - S.R.P.A. Solo rústico de protección de augas
 - Zona de policía
 - S.R.P.E.N. Solo rústico de protección de espazos naturais
 - S.R.P.A.G. Solo rústico de protección agropecuaria
 - S.R.P.F./PD Solo rústico de protección forestal (Productor)
 - S.R.P.F./PT Solo rústico de protección forestal (Protector)
 - S.R.P.O. Solo rústico de protección ordinaria
 - S.R.P.P. Solo rústico de protección do patrimonio
 - Área de respecto
- Sistemas xerais**
 - Equipamentos comunarios
 - Infraestruturas
 - Espazos libres e zonas verdes
- Dotacións locais**
 - Equipamentos locais
 - Espazos libres e zonas verdes



PLANOS DE ORDENACIÓN		
TÍTULO	CLASIFICACIÓN DO SOLO: cuadrícula 12436, 12437	Nº PLANO:
ESCALA	1:5.000	24
EQUIPO REDACTOR	LABORATORIO DO TERRITORIO Universidade de Santiago de Compostela Arquitecto - Antonio de Vega Rodríguez	FEBRERO 2015

