

PLAN XERAL DE ORDENACIÓN MUNICIPAL

C O N C E L L O D E L Á N C A R A



D O C U M E N T O P A R A A P R O B A C I Ó N D E F I N I T I V A

TOMO V.4

CATÁLOGO DE NÚCLEOS RURAIS (ORDENACIÓN)

EQUIPO REDACTOR

Laboratorio do Territorio
Universidade de Santiago de Compostela
ARQUITECTO – ANTONIO DE VEGA RODRÍGUEZ



ÍNDICE

ARMEA (San Pedro)

O-01 Armea de Arriba

O-02 Leirado

O-03 Vilela de Arriba

BANDE (San Pedro)

O-04 Bande Susaos

O-05 O Couto, Laxes e A Casa e Pedra

O-06 Reboredo

CARRACEDO (San Vicente)

O-07 Carracedo e Trascastro

O-08 San Vicente

O-09 Fuxón

CEDRÓN (San Pedro)

O-10 Castrodelo

O-11 Cedrón Xusaos

O-12 Montelora

O-13 Piñeiroá

O-14 Saa

O-15 A Seara

O-16 Sobrerriba

O-17 Soaxe

O-18 Vilarín

GALEGOS (Santa Mariña)

O-19 Galegos

O-20 Vigo de Galegos

LAGOS (Santalla)

O-21 A Esfarrapa

O-22 Santalla

O-23 Lagos

O-24 Seoane

LAMA (Santa María)

O-25 A Eirexe e Lama

O-26 Armea de Abaixo e Os Campos

O-27 Cima de Vila

O-28 O Roxedoiro

LÁNCARA (San Pedro)

O-29 Os Vaos

O-30 Lán cara e A Veiga de Outeiro

O-31 Outeiro

O-32 A Pedreira

O-33 A Piqueira

O-34 San Pedro

LARÍN (San Salvador)

O-35 Larín

MONSEIRO (San Miguel)

O-36 Cima de Vila, Fondo da Vila, Meixarín, Sesto e O Cimo do Lugar

MURO (San Xoán)

O-37 Casal de Vito

O-38 Montixo, A Eirexe e O Mato

O-39 Outeiro

O-40 Teixeira

O-41 As Quintás

O-42 Sambreixo, Aгриña

O-43 A Vizcaia

NEIRA DE CABAIEIROS (Santa María Madanela)

O-44 Neira de Cabaleiros

O-45 San Paio

OLEIROS (San Martiño)

O-46 Oleiros

O-47 San Martiño

O-48 Xunqueira de Abaixo

O-49 As Bouciñas

A POBRA DE SAN XIAO (San Xiao)

O-50 Ariz

RÍO (San Martiño)

O-52 A Reboleira

O-53 Tourelle

O-54 Río

O-55 San Martiño e A Eirexe

O-56 Viládiga

RONFE (San Pedro)

O-57 As Cortes

O-58 O Barrio e Pousadela

O-59 Ronfe

O-60 San Mamede

O-61 Seador

O-62 Supena

SOUTO DE FERRADAL (Santiago)

O-63 Souto

O-64 Vilela de Abaixo

TOIRÁN (San Salvador)

O-65 Asteire

O-66 Aixor, O Cortiñeiro e Sebrín

O-67 Crescón

O-68 Gradín

O-69 A Eirexe, O Cruceiro, Santa Cristina e Souto

O-70 O Vilar de Toirán

TOLDAOS (San Vicente)

O-71 Armilán

O-72 Toldaos

O-73 Quintela

TOUBILLE (Santa María)

O-74 Mourillón

O-75 Toubille

TRASLISTE (San Xoán)

O-76 A Eirexe, Palacio, Seoane de Arriba, Tadoufe e Vilasuso

O-77 Valboa

O-78 Os Chaos

O-79 Quintela

VILAESTEVA DE HERDEIROS (Santa María)

O-80 Vilesteva

VILALEO (Santa María)

O-81 Neira de Rapados

O-82 Vilaleo de Abaixo

O-83 Vilaleo de Arriba

VILARELLO (San Pedro)

O-84 O Curral de Abaixo, Lousadela, Prédez, e A Ribeira de Vilapape

O-85 A Veiga de Anzuelos

O-86 Vilarello

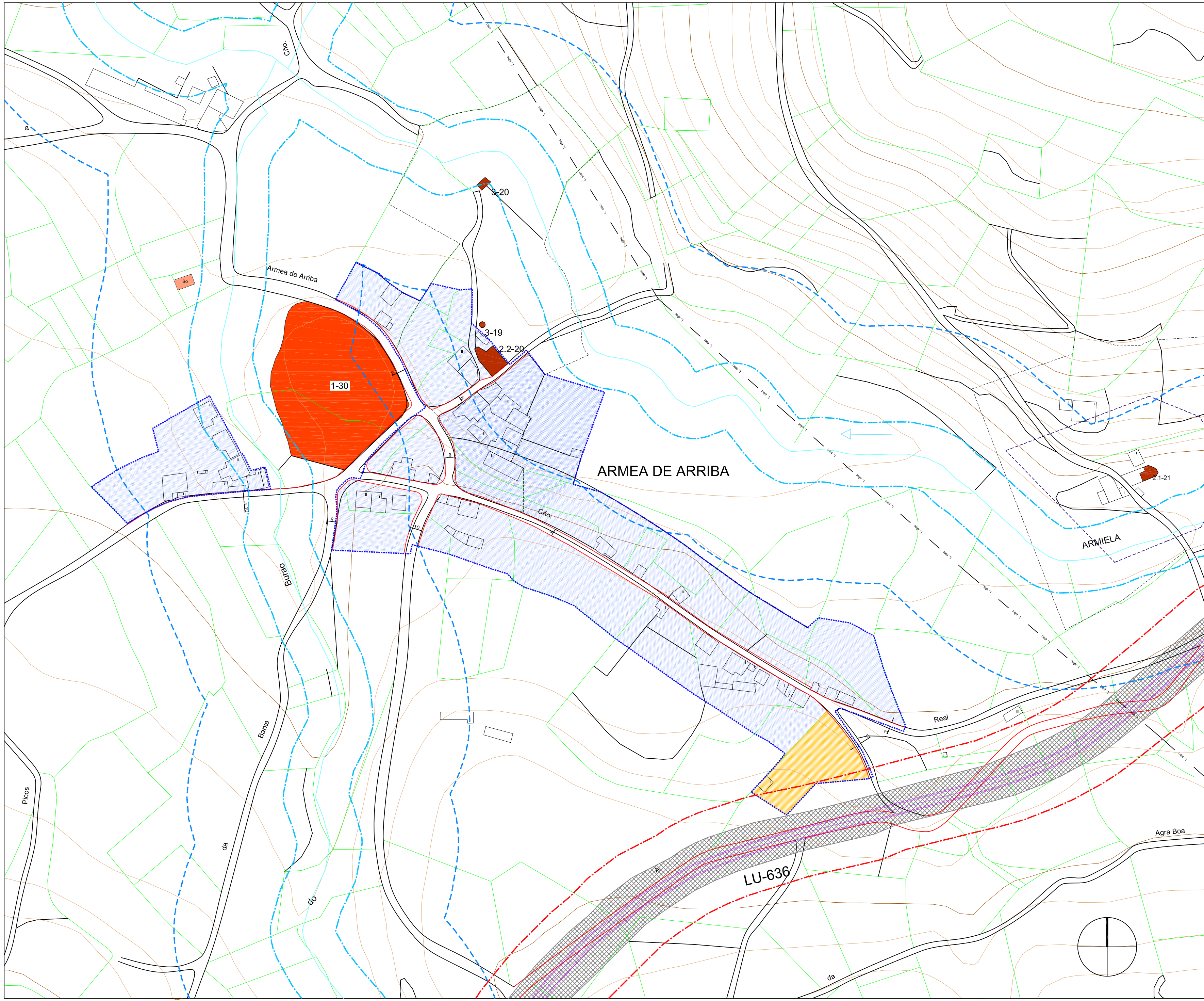
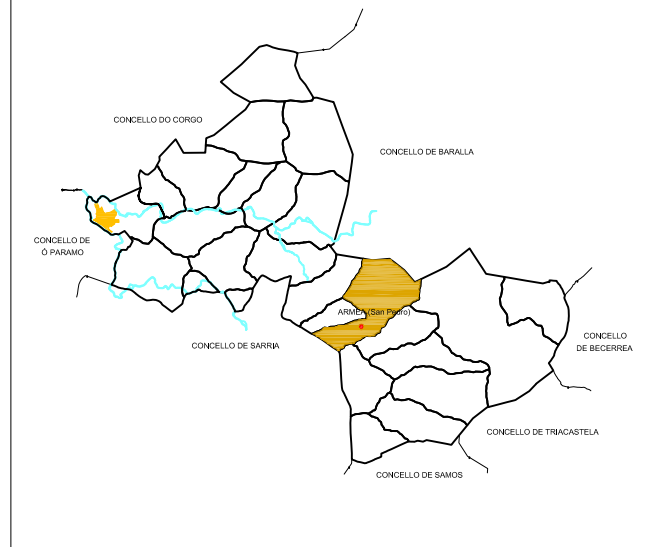
VILOUZÁN (San Estevo)

O-87 Augalevada




O-88 Bustelo

O-89 A Eirexe e Vilouzán










ORDENANZAS NO SOLO DE NÚCLEO RURAL

-  DELIMITACIÓN DO NÚCLEO
-  CIRCUNSCRICIÓN DO NÚCLEO RURAL
-  ÁREA DE EXPANSIÓN







DOTACIÓNS LOCAIS

-  EQUIPAMENTOS COMUNITARIOS
So - Sociocultural E - Educativo
D - Deportivo R - Recreativo
-  ZONAS VERDES E ESPAZOS LIBRES




ALIÑACIÓNS E RASANTES

-  ALIÑACIÓN DO VIAL
-  LÍNEA LÍMITE DA EDIFICACIÓN
-  ANCHO DA RÚA (E= Existente)

SOLO RÚSTICO DE PROTECCIÓN

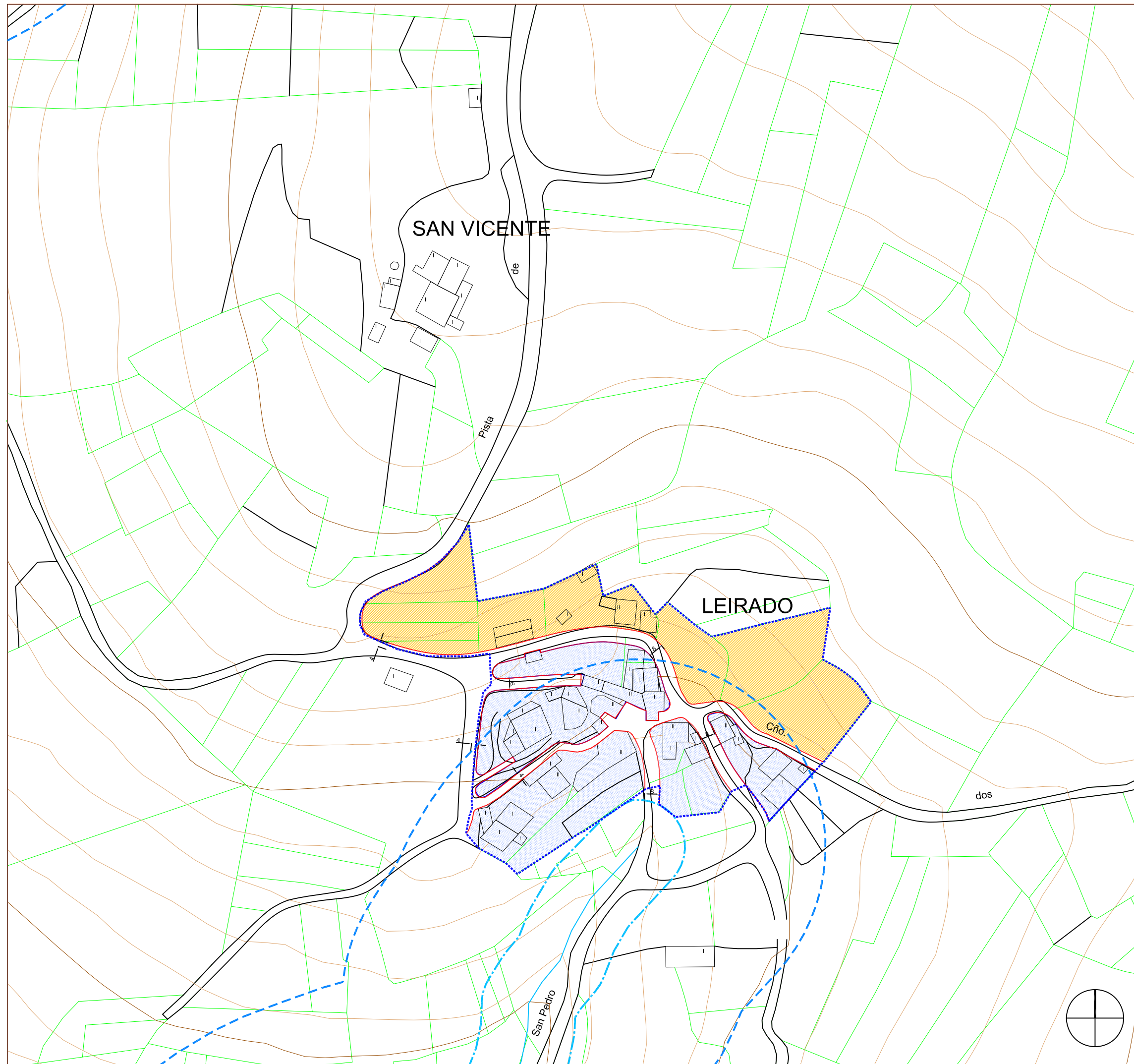
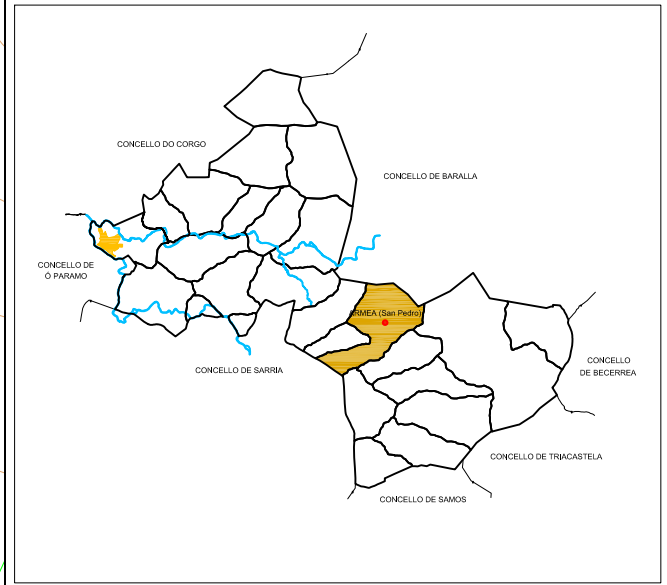
-  LÍMITE DE PROTECCIÓN DE CAUCES
-  ZONA DE POLICÍA
-  PROTECCIÓN DE CEMITERIOS
-  LIÑA AFECCIÓN ESTRADAS
-  S.R.P. ESPAZOS NATURAIS
-  S.R.P. INFRAESTRUTURAS

PROTECCIÓN DE BENS CATALOGADOS

-  1-05 XACEMENTOS ARQUELÓXICOS
-  2.1-05 ELEMENTO CATALOGADO
-  ÁREA DE PROTECCIÓN DE BENS CATALOGADOS

DELIMITACIÓN DOS NÚCLEOS RURAIS

NÚCLEO	Armea de Arriba	Nº DE PLANO
PARROQUIA	ARMEA (San Pedro)	0-01
ESCALA	1/2.000	
REDACTOR	ANTONIO DE VEGA RODRÍGUEZ / ARQUITECTO - USC / LABORATORIO DO TERRITORIO	



ORDENANZAS NO SOLO DE NÚCLEO RURAL

- DELIMITACIÓN DO NÚCLEO
- CIRCUNSCRICIÓN DO NÚCLEO RURAL
- ÁREA DE EXPANSIÓN

DOTACIÓNS LOCAIS

- EQUIPAMENTOS COMUNITARIOS
So - Sociocultural E - Educativo
D - Deportivo R - Religioso
- ZONAS VERDES E ESPACIOS LIBRES

ALIÑACIÓNS E RASANTES

- ALIÑACIÓN DO VIAL
- LÍNEA LÍMITE DA EDIFICACIÓN
- ANCHO DA RÚA (E= Existente)

SOLO RÚSTICO DE PROTECCIÓN

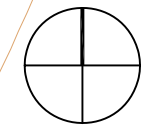
- LÍMITE DE PROTECCIÓN DE CAUCES
- ZONA DE POLICÍA
- PROTECCIÓN DE CEMITERIOS
- LIÑA AFECCIÓN ESTRADAS
- S.R.P. ESPAZOS NATURAIS
- S.R.P. INFRAESTRUTURAS

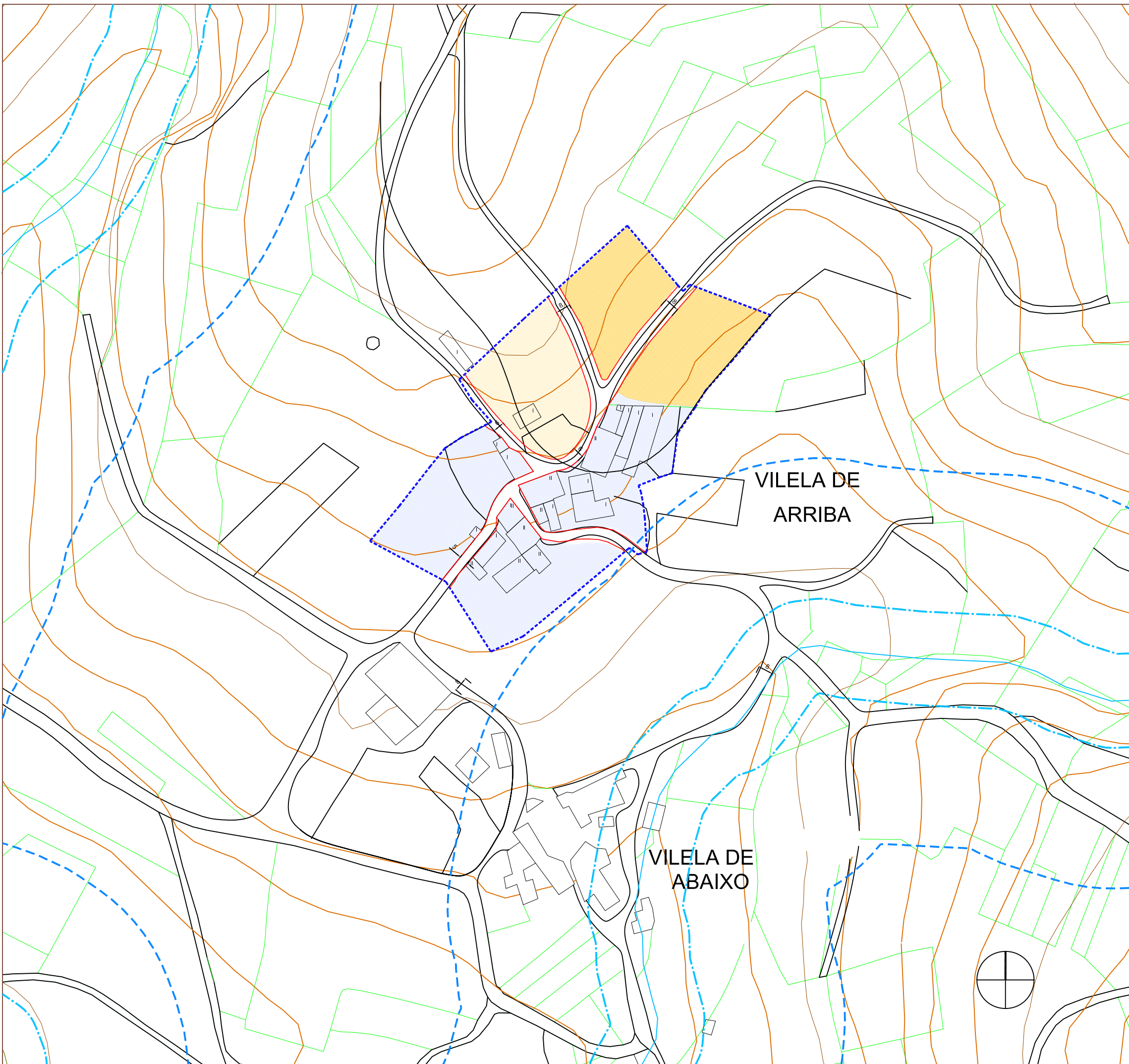
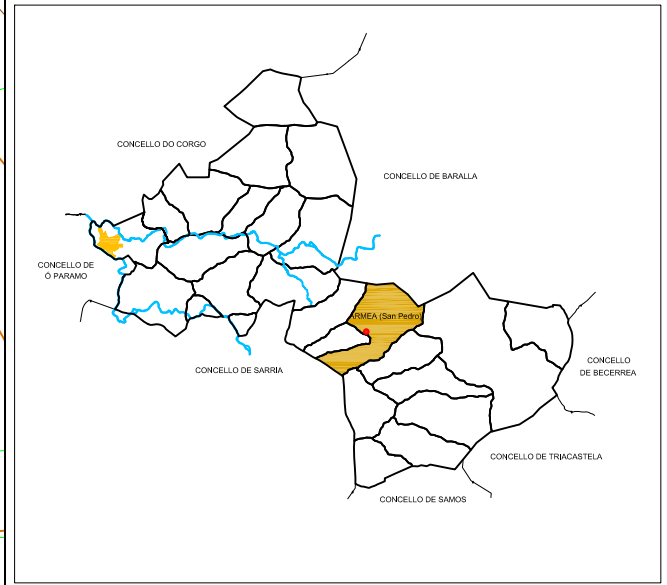
PROTECCIÓN DE BENS CATALOGADOS

- 1-05 XACEMENTOS ARQUEOLÓXICOS
- 2.1-05 ELEMENTO CATALOGADO
- ÁREA DE PROTECCIÓN DE BENS CATALOGADOS




DELIMITACIÓN DOS NÚCLEOS RURAIS

NÚCLEO	Leirado	Nº DE PLANO
PARROQUIA	ARMEA (San Pedro)	0-02
ESCALA	1/2.000	
REDACTOR	ANTONIO DE VEGA RODRIGUEZ / ARQUITECTO - USC / LABORATORIO DO TERRITORIO	










ORDENANZAS NO SOLO DE NÚCLEO RURAL

-  DELIMITACIÓN DO NÚCLEO
-  CIRCUNSCRICIÓN DO NÚCLEO RURAL
-  ÁREA DE EXPANSIÓN







DOTACIÓNS LOCAIS

-  EQUIPAMENTOS COMUNITARIOS
So - Sociocultural E - Educativo
D - Deportivo R - Religioso
-  ZONAS VERDES E ESPACIOS LIBRES




ALIÑACIÓNS E RASANTES

-  ALIÑACIÓN DO VIAL
-  LÍNEA LÍMITE DA EDIFICACIÓN
-  ANCHO DA RÚA (E= Existente)

SOLO RÚSTICO DE PROTECCIÓN

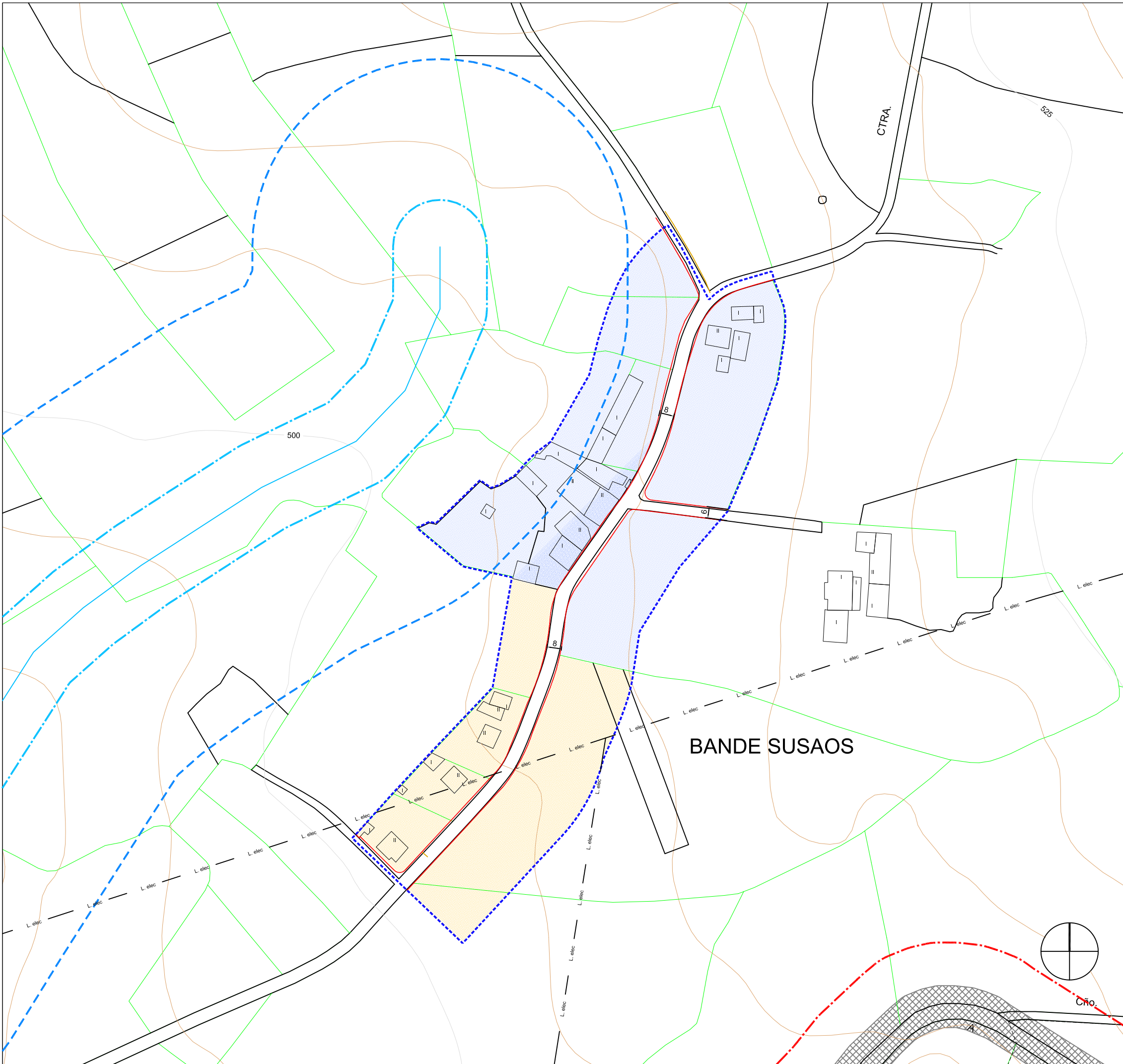
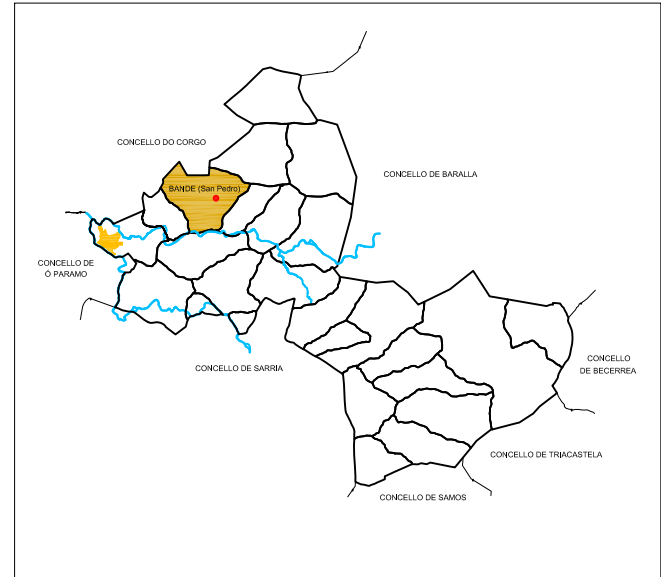
-  LÍMITE DE PROTECCIÓN DE CAUCES
-  ZONA DE POLICÍA
-  PROTECCIÓN DE CEMITERIOS
-  LIÑA AFECCIÓN ESTRADAS
-  S.R.P. ESPAZOS NATURAIS
-  S.R.P. INFRAESTRUTURAS

PROTECCIÓN DE BENS CATALOGADOS

-  1-05 XACEMENTOS ARQUELÓXICOS
-  2.1-05 ELEMENTO CATALOGADO
-  ÁREA DE PROTECCIÓN DE BENS CATALOGADOS

DELIMITACIÓN DOS NÚCLEOS RURAIS

NÚCLEO	Vilela de Arriba	Nº DE PLANO
PARROQUIA	ARMEA (San Pedro)	O-03
ESCALA	1/2.000	
REDACTOR	ANTONIO DE VEGA RODRIGUEZ / ARQUITECTO - USC / LABORATORIO DO TERRITORIO	



ORDENANZAS NO SOLO DE NÚCLEO RURAL

- DELIMITACIÓN DO NÚCLEO
- CIRCUNSCRICIÓN DO NÚCLEO RURAL
- ÁREA DE EXPANSIÓN

DOTACIÓNS LOCAIS

- EQUIPAMENTOS COMUNITARIOS
So - Sociocultural E - Educativo
D - Deportivo R - Religioso
- ZONAS VERDES E ESPACIOS LIBRES

ALIÑACIÓNS E RASANTES

- ALIÑACIÓN DO VIAL
- LÍNEA LÍMITE DA EDIFICACIÓN
- ANCHO DA RÚA (E= Existente)

SOLO RÚSTICO DE PROTECCIÓN

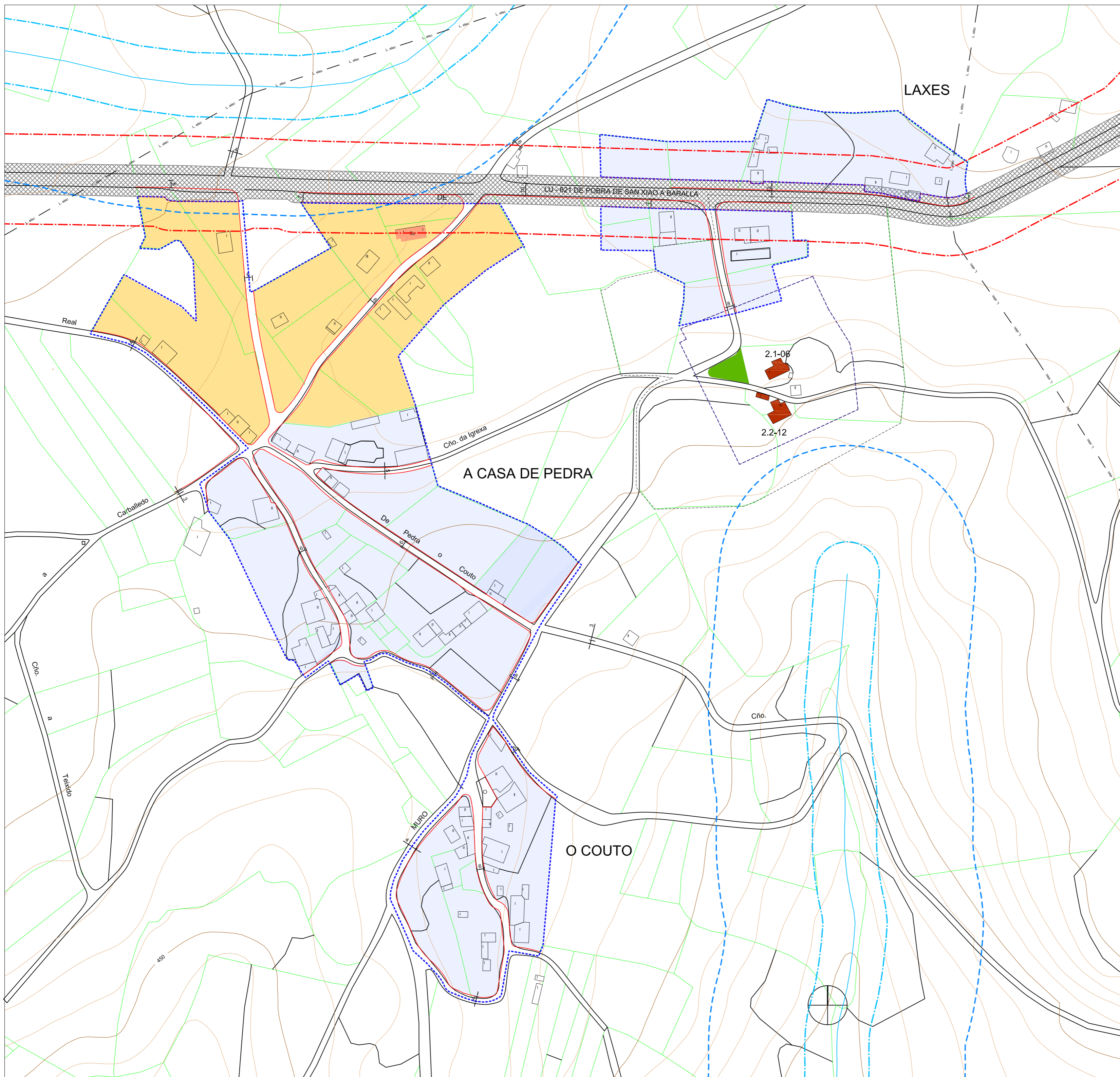
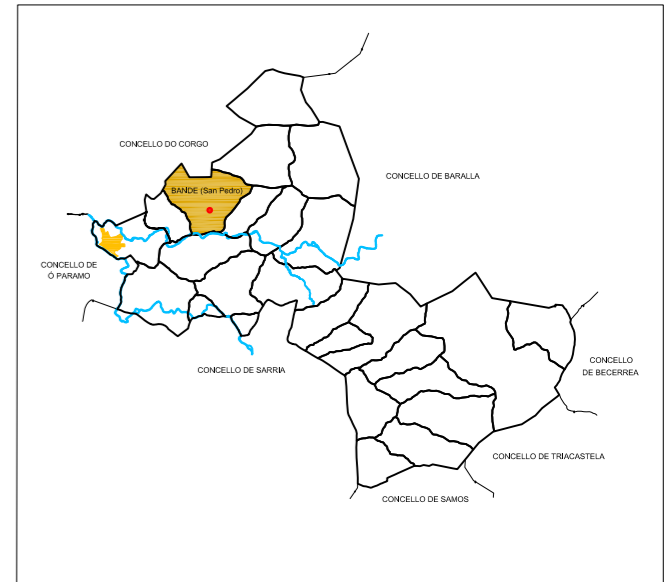
- LÍMITE DE PROTECCIÓN DE CAUCES
- ZONA DE POLICÍA
- PROTECCIÓN DE CEMITERIOS
- LIÑA AFECCIÓN ESTRADAS
- S.R.P. ESPAZOS NATURAIS
- S.R.P. INFRAESTRUTURAS

PROTECCIÓN DE BENS CATALOGADOS









- 1-05 XACEMENTOS ARQUELÓXICOS
- 2.1-05 ELEMENTO CATALOGADO
- ÁREA DE PROTECCIÓN DE BENS CATALOGADOS

DELIMITACIÓN DOS NÚCLEOS RURAIS







NÚCLEO	Bande Susaos	Nº DE PLANO
PARROQUIA	BANDE (San Pedro)	O-04
ESCALA	1/2.000	
REDACTOR	ANTONIO DE VEGA RODRIGUEZ / ARQUITECTO - USC / LABORATORIO DO TERRITORIO	






ORDENANZAS NO SOLO DE NÚCLEO RURAL

-  DELIMITACIÓN DO NÚCLEO
 -  CIRCUNSCRIPCIÓN DO NÚCLEO RURAL
 -  ÁREA DE EXPANSIÓN
- DOTACIÓNIS LOCAIS**
-  EQUIPAMENTOS COMUNITARIOS
So - Sociocultural E - Educativo
D - Deportivo R - Religioso
 -  ZONAS VERDES E ESPACIOS LIBRES
- ALIÑACIÓNIS E RASANTES**
-  ALIÑACIÓN DO VIAL
 -  LÍNEA LÍMITE DA EDIFICACIÓN
 -  ANCHO DA RÚA (E= Existente)

SOLO RÚSTICO DE PROTECCIÓN

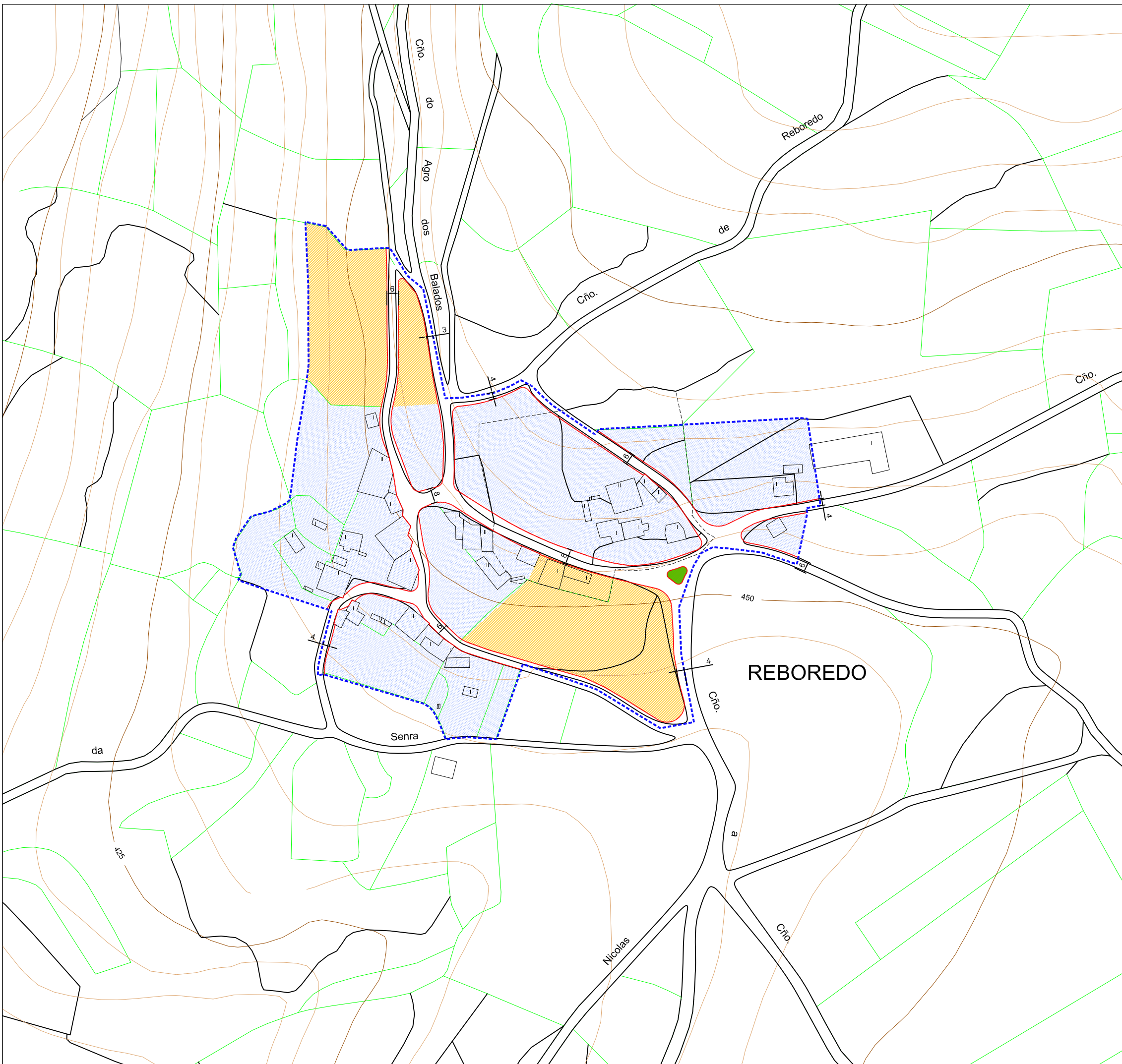
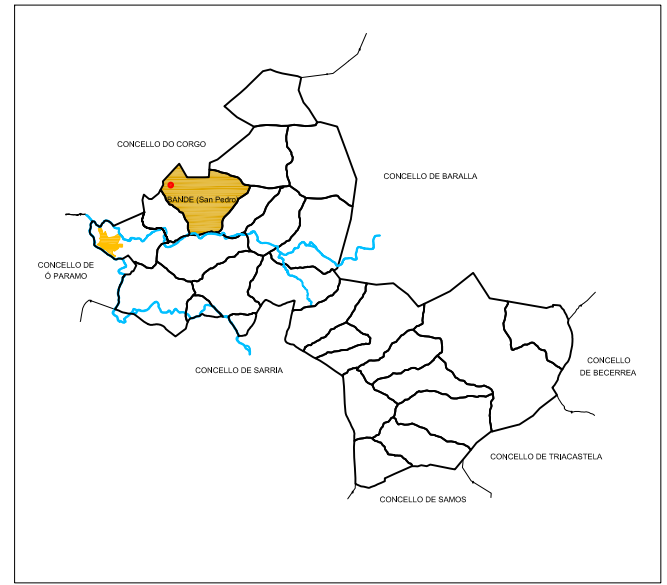
-  LÍMITE DE PROTECCIÓN DE CAUCES
-  ZONA DE POLICÍA
-  PROTECCIÓN DE CEMITERIOS
-  LIÑA AFECCIÓN ESTRADAS
-  S.R.P. ESPAZOS NATURAIS
-  S.R.P. INFRAESTRUTURAS

PROTECCIÓN DE BENS CATALOGADOS




-  1-05 XACEMENTOS ARQUEOLÓXICOS
-  2.1-05 ELEMENTO CATALOGADO
-  ÁREA DE PROTECCIÓN DE BENS CATALOGADOS

DELIMITACIÓN DOS NÚCLEOS RURAIS



NÚCLEO	O Couto, Laxes e A Casa de Pedra	Nº DE PLANO
PARROQUIA	BANDE (San Pedro)	0-05
ESCALA	1/2.000	
REDCTOR	ANTONIO DE VEGA RODRIGUEZ / ARQUITECTO - USC / LABORATORIO DO TERRITORIO	





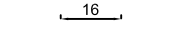
ORDENANZAS NO SOLO DE NÚCLEO RURAL

-  DELIMITACIÓN DO NÚCLEO
-  CIRCUNSCRIPCIÓN DO NÚCLEO RURAL
-  ÁREA DE EXPANSIÓN







DOTACIÓNS LOCAIS

-  EQUIPAMENTOS COMUNITARIOS
 So - Sociocultural E - Educativo
 D - Deportivo R - Religioso
-  ZONAS VERDES E ESPACIOS LIBRES




ALIÑACIÓNS E RASANTES

-  ALIÑACIÓN DO VIAL
-  LÍNEA LÍMITE DA EDIFICACIÓN
-  ANCHO DA RÚA (E= Existente)

SOLO RÚSTICO DE PROTECCIÓN

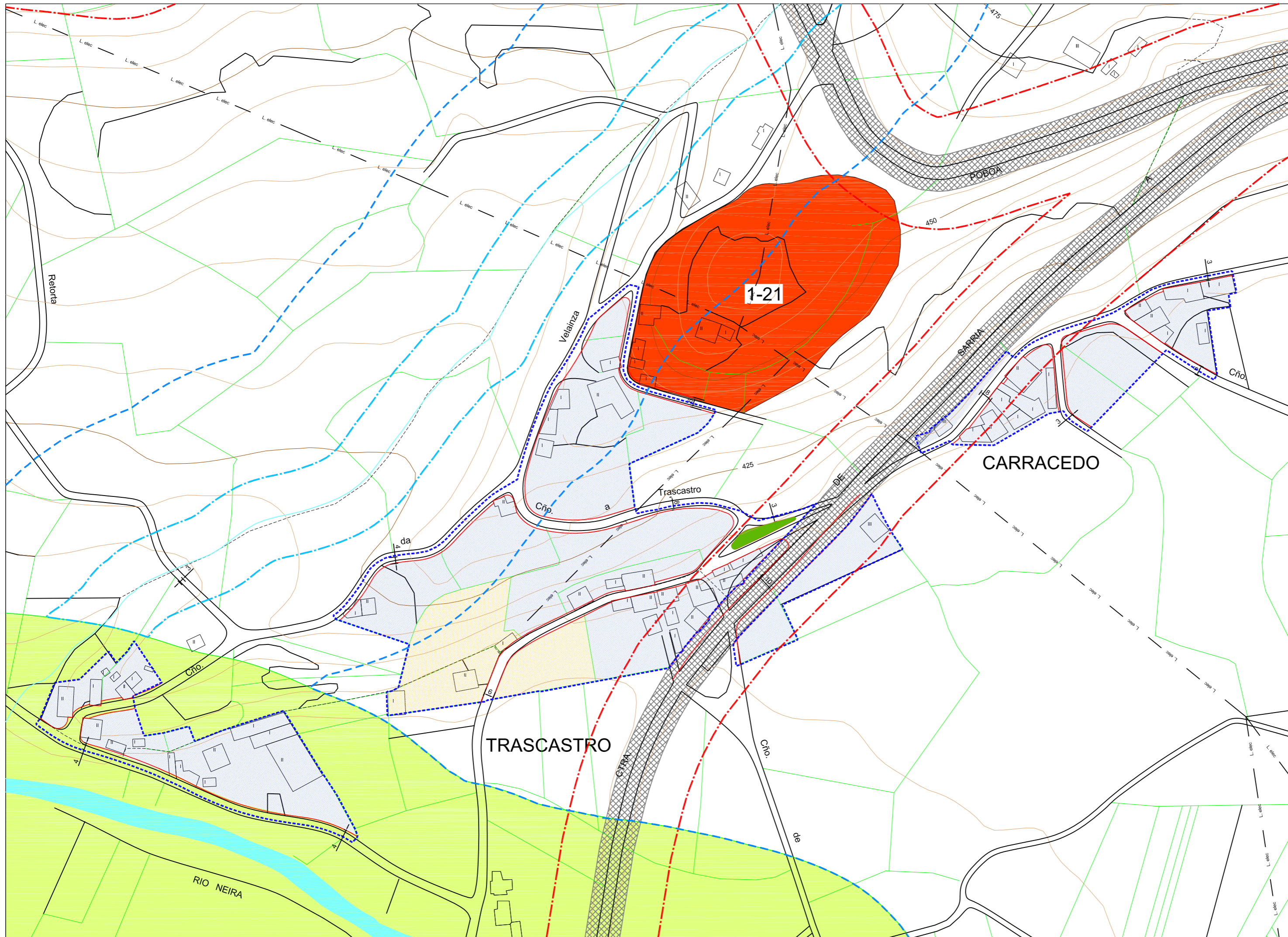
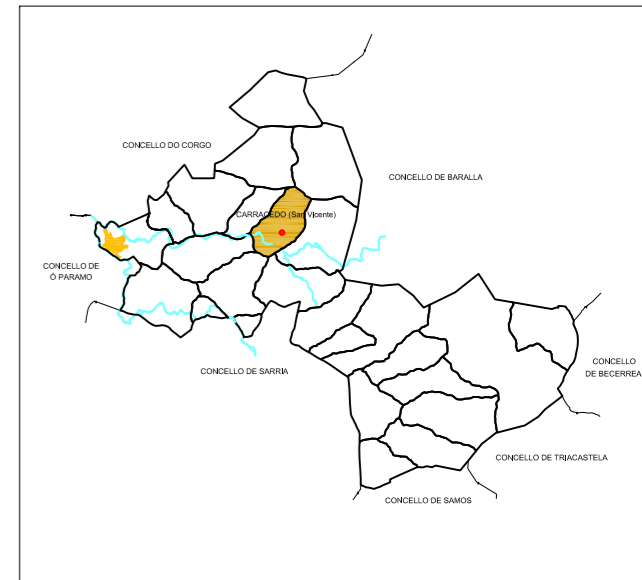
-  LÍMITE DE PROTECCIÓN DE CAUCES
-  ZONA DE POLICÍA
-  PROTECCIÓN DE CEMITERIOS
-  LIÑA AFECCIÓN ESTRADAS
-  S.R.P. ESPAZOS NATURAIS
-  S.R.P. INFRAESTRUTURAS

PROTECCIÓN DE BENS CATALOGADOS

-  1-05 XACEMENTOS ARQUELÓXICOS
-  2.1-05 ELEMENTO CATALOGADO
-  ÁREA DE PROTECCIÓN DE BENS CATALOGADOS

DELIMITACIÓN DOS NÚCLEOS RURAIS

NÚCLEO	Reboredo	Nº DE PLANO
PARROQUIA	BANDE (San Pedro)	0-06
ESCALA	1/2.000	
REDACTOR	ANTONIO DE VEGA RODRIGUEZ / ARQUITECTO - USC / LABORATORIO DO TERRITORIO	



ORDENANZAS NO SOLO DE NÚCLEO RURAL

- DELIMITACIÓN DO NÚCLEO
- CIRCUNSCRICIÓN DO NÚCLEO RURAL
- ÁREA DE EXPANSIÓN

DOTACIÓNS LOCAIS

- EQUIPAMENTOS COMUNITARIOS
So - Sociocultural E - Educativo
D - Deportivo R - Religioso
- ZONAS VERDES E ESPACIOS LIBRES

ALIÑACIÓNS E RASANTES

- ALIÑACIÓN DO VIAL
- LÍNEA LÍMITE DA EDIFICACIÓN
- ANCHO DA RÚA (E= Existente)

SOLO RÚSTICO DE PROTECCIÓN

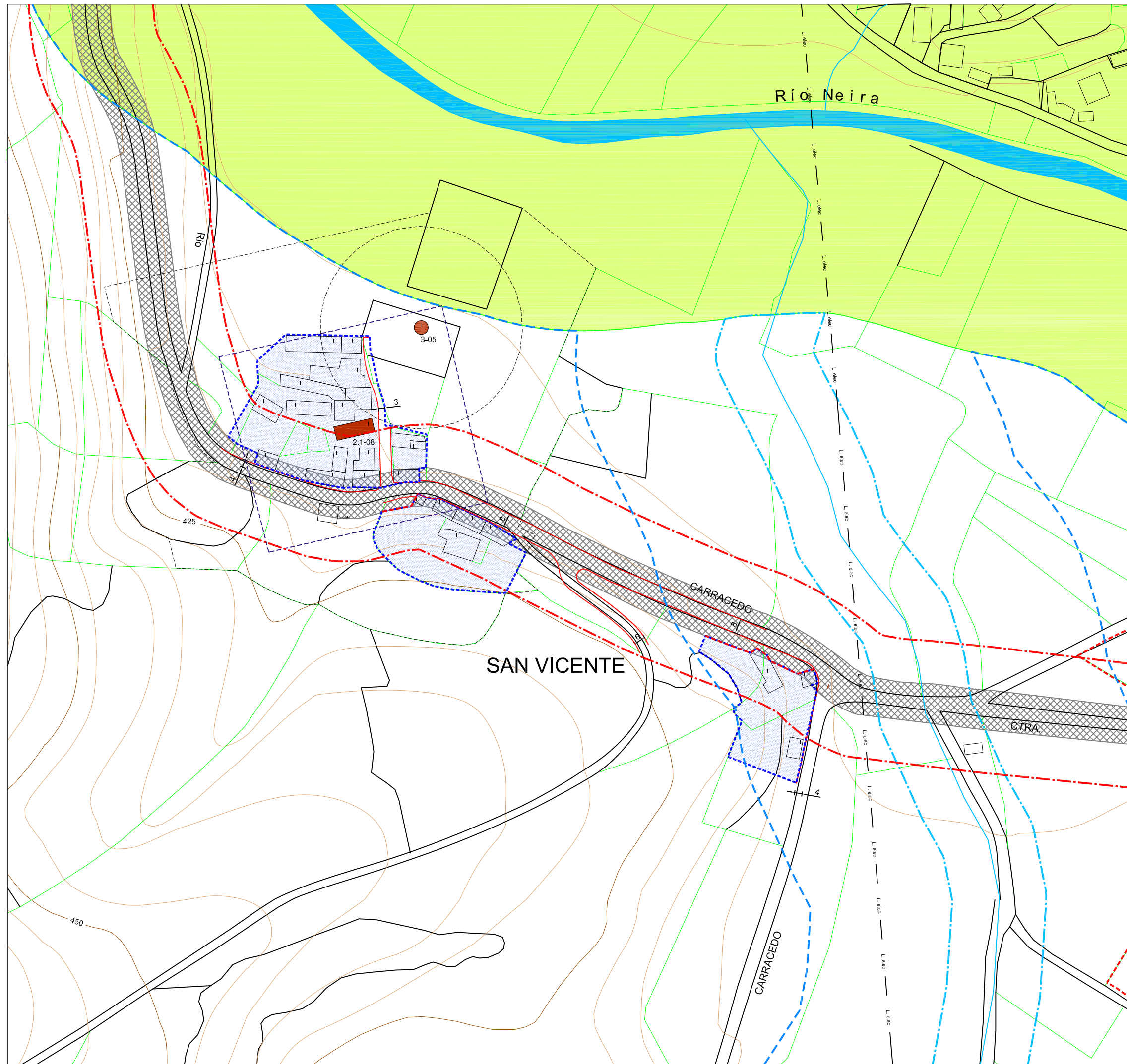
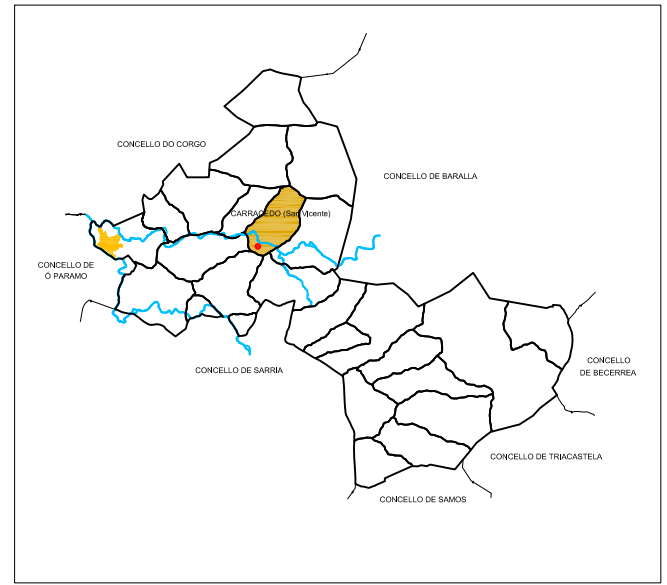
- LÍMITE DE PROTECCIÓN DE CAUCES
- ZONA DE POLICÍA
- PROTECCIÓN DE CEMITERIOS
- LIÑA AFECCIÓN ESTRADAS
- S.R.P. ESPAZOS NATURAIS
- S.R.P. INFRAESTRUTURAS

PROTECCIÓN DE BENS CATALOGADOS

- 1-05 XACEMENTOS ARQUELÓXICOS
- 2.1-05 ELEMENTO CATALOGADO
- ÁREA DE PROTECCIÓN DE BENS CATALOGADOS

DELIMITACIÓN DOS NÚCLEOS RURAIS

NÚCLEO	Carracedo e Trascastro	Nº DE PLANO
PARROQUIA	CARRACEDO (San Vicente)	O-07
ESCALA	1/2.000	
REDACTOR	ANTONIO DE VEGA RODRIGUEZ / ARQUITECTO - USC / LABORATORIO DO TERRITORIO	



ORDENANZAS NO SOLO DE NÚCLEO RURAL

- DELIMITACIÓN DO NÚCLEO
- CIRCUNSCRICIÓN DO NÚCLEO RURAL
- ÁREA DE EXPANSIÓN

DOTACIÓNS LOCAIS

- EQUIPAMENTOS COMUNITARIOS
So - Sociocultural E - Educativo
D - Deportivo R - Relixioso
- ZONAS VERDES E ESPACIOS LIBRES

ALIÑACIÓNS E RASANTES

- ALIÑACIÓN DO VIAL
- LÍNEA LÍMITE DA EDIFICACIÓN
- ANCHO DA RÚA (E= Existente)

SOLO RÚSTICO DE PROTECCIÓN

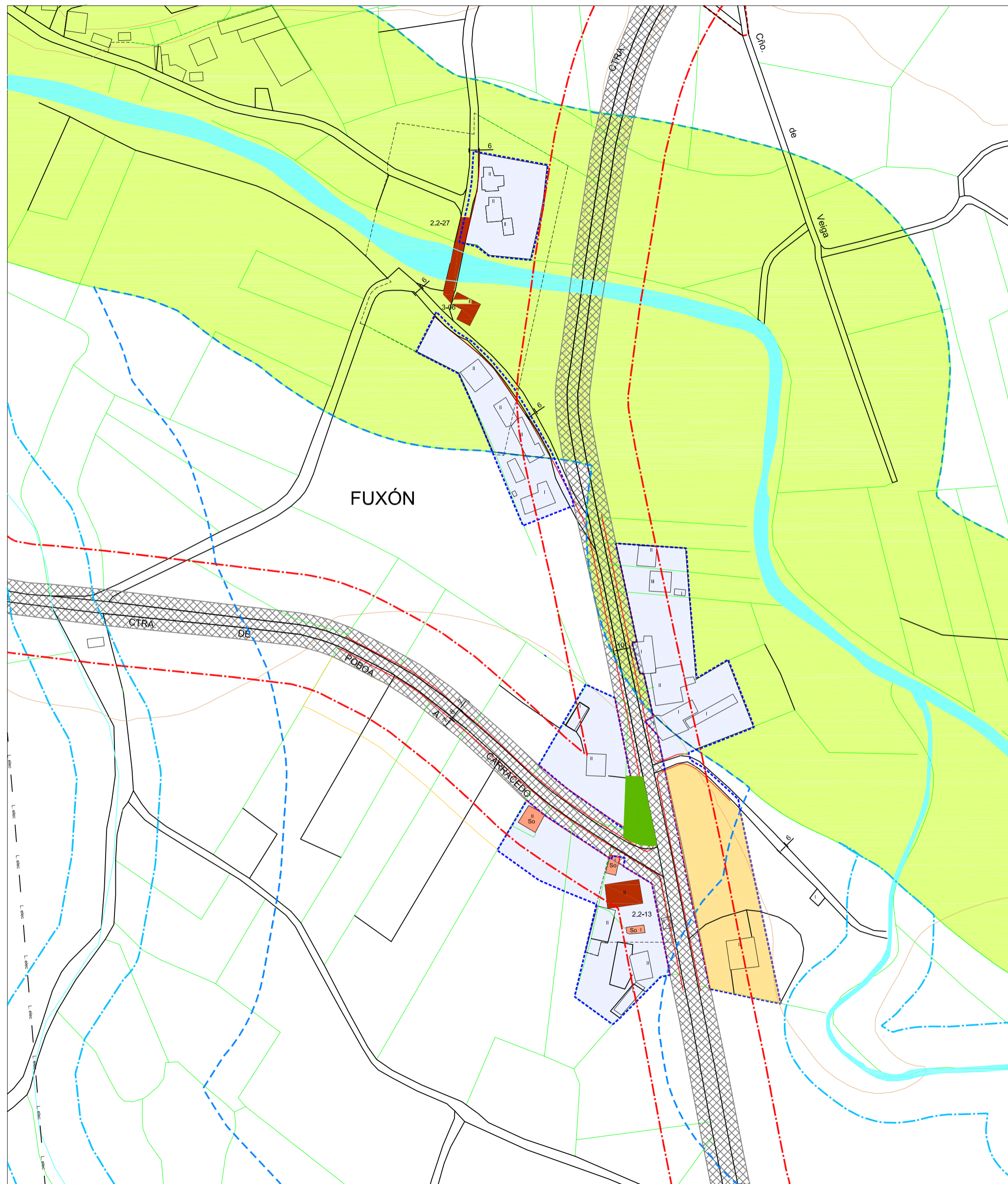
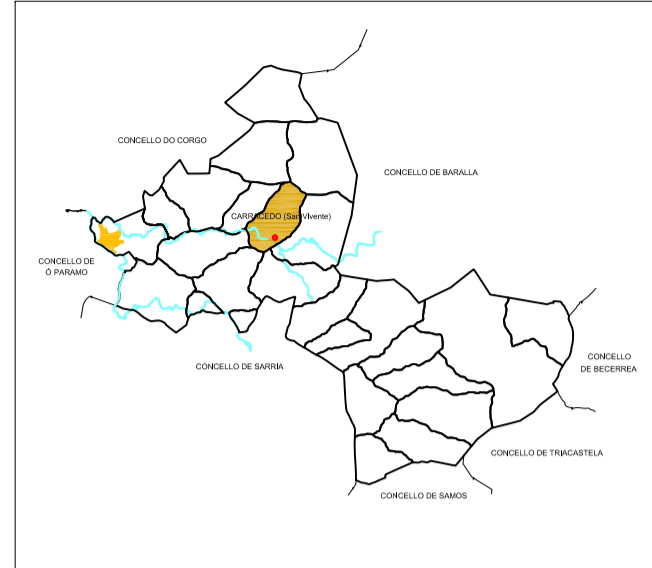
- LÍMITE DE PROTECCIÓN DE CAUCES
- ZONA DE POLICÍA
- PROTECCIÓN DE CEMITERIOS
- LIÑA AFECCIÓN ESTRADAS
- S.R.P. ESPAZOS NATURAIS
- S.R.P. INFRAESTRUTURAS

PROTECCIÓN DE BENS CATALOGADOS




- 1-05 XACEMENTOS ARQUELÓXICOS
- 2.1-05 ELEMENTO CATALOGADO
- ÁREA DE PROTECCIÓN DE BENS CATALOGADOS

DELIMITACIÓN DOS NÚCLEOS RURAIS



NÚCLEO	San Vicente	Nº DE PLANO
PARROQUIA	CARRACEDO (San Vicente)	0-08
ESCALA	1/2.000	
REDACTOR	ANTONIO DE VEGA RODRIGUEZ / ARQUITECTO - USC / LABORATORIO DO TERRITORIO	





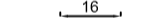
ORDENANZAS NO SOLO DE NÚCLEO RURAL

-  DELIMITACIÓN DO NÚCLEO
-  CIRCUNSCRICIÓN DO NÚCLEO RURAL
-  ÁREA DE EXPANSIÓN







DOTACIÓNS LOCAIS

-  EQUIPAMENTOS COMUNITARIOS
So - Sociocultural E - Educativo
D - Deportivo R - Religioso
-  ZONAS VERDES E ESPACIOS LIBRES




ALIÑACIÓNS E RASANTES

-  ALIÑACIÓN DO VIAL
-  LÍNEA LÍMITE DA EDIFICACIÓN
-  ANCHO DA RÚA (E= Existente)

SOLO RÚSTICO DE PROTECCIÓN

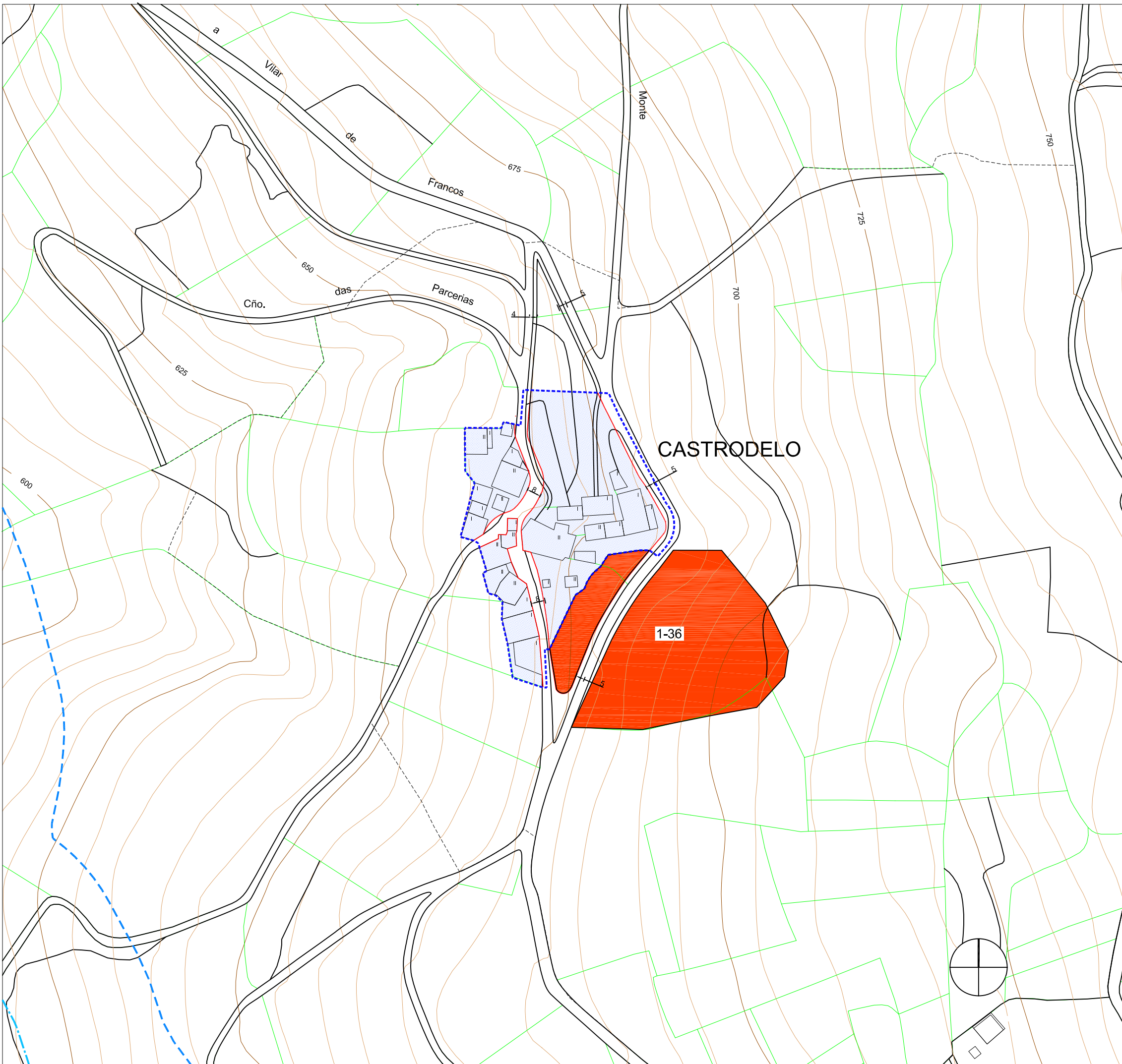
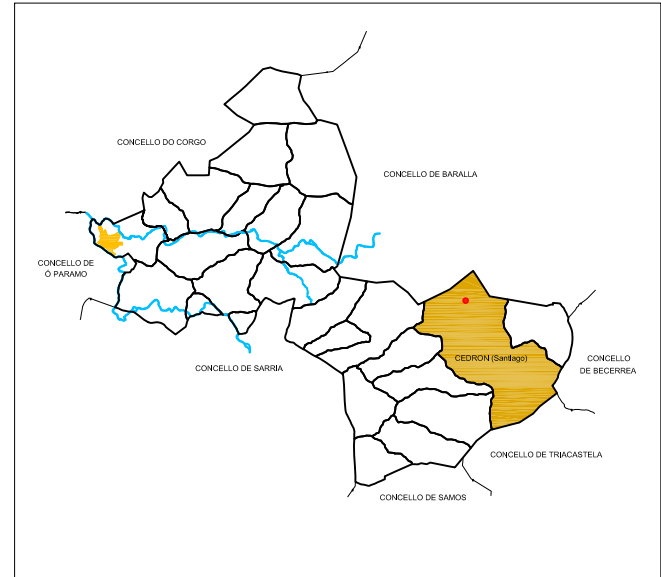
-  LÍMITE DE PROTECCIÓN DE CAUCES
-  ZONA DE POLICÍA
-  PROTECCIÓN DE CEMITERIOS
-  LIÑA AFECCIÓN ESTRADAS
-  S.R.P. ESPAZOS NATURAIS
-  S.R.P. INFRAESTRUTURAS

PROTECCIÓN DE BENS CATALOGADOS




-  1-05 XACEMENTOS ARQUELÓXICOS
-  2.1-05 ELEMENTO CATALOGADO
-  ÁREA DE PROTECCIÓN DE BENS CATALOGADOS

DELIMITACIÓN DOS NÚCLEOS RURAIS



NÚCLEO	Fuxón	Nº DE PLANO
PARROQUIA	CARRACEDO (San Vicente)	O-09
ESCALA	1/2.000	
REDACTOR	ANTONIO DE VEGA RODRIGUEZ / ARQUITECTO - USC / LABORATORIO DO TERRITORIO	





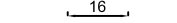
ORDENANZAS NO SOLO DE NÚCLEO RURAL

-  DELIMITACIÓN DO NÚCLEO
-  CIRCUNSCRIPCIÓN DO NÚCLEO RURAL
-  ÁREA DE EXPANSIÓN







DOTACIÓNS LOCAIS

-  EQUIPAMENTOS COMUNITARIOS
So - Sociocultural E - Educativo
D - Deportivo R - Religioso
-  ZONAS VERDES E ESPACIOS LIBRES




ALIÑACIÓNS E RASANTES

-  ALIÑACIÓN DO VIAL
-  LÍNEA LÍMITE DA EDIFICACIÓN
-  ANCHO DA RÚA (E= Existente)

SOLO RÚSTICO DE PROTECCIÓN

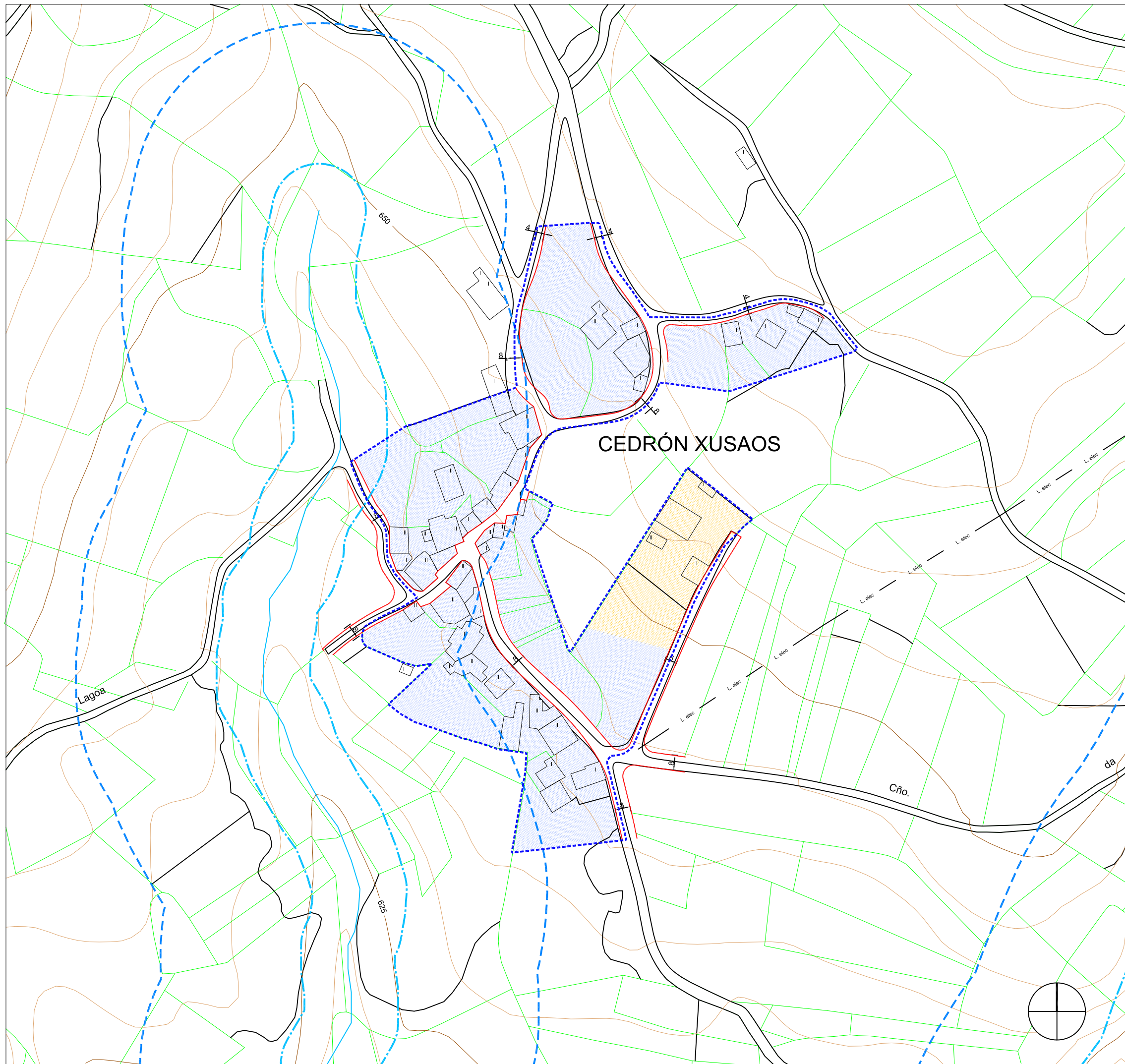
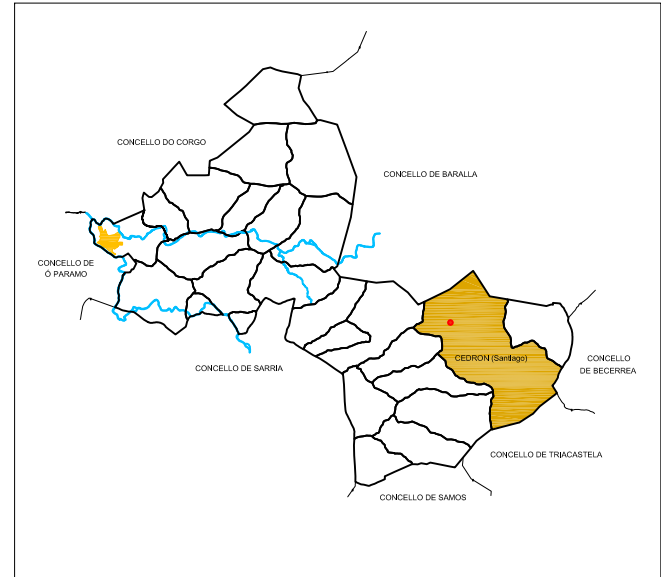
-  LÍMITE DE PROTECCIÓN DE CAUCES
-  ZONA DE POLICÍA
-  PROTECCIÓN DE CEMITERIOS
-  LIÑA AFECCIÓN ESTRADAS
-  S.R.P. ESPAZOS NATURAIS
-  S.R.P. INFRAESTRUTURAS

PROTECCIÓN DE BENS CATALOGADOS

-  1-05 XACEMENTOS ARQUELÓXICOS
-  2.1-05 ELEMENTO CATALOGADO
-  ÁREA DE PROTECCIÓN DE BENS CATALOGADOS

DELIMITACIÓN DOS NÚCLEOS RURAIS

NÚCLEO	Castrodelelo	Nº DE PLANO
PARROQUIA	CEDRÓN (Santiago)	O-10
ESCALA	1/2.000	
REDACTOR	ANTONIO DE VEGA RODRIGUEZ / ARQUITECTO - USC / LABORATORIO DO TERRITORIO	



ORDENANZAS NO SOLO DE NÚCLEO RURAL

- DELIMITACIÓN DO NÚCLEO
- CIRCUNSCRICIÓN DO NÚCLEO RURAL
- ÁREA DE EXPANSIÓN

DOTACIÓNS LOCAIS

- EQUIPAMENTOS COMUNITARIOS
So - Sociocultural E - Educativo
D - Deportivo R - Relixioso
- ZONAS VERDES E ESPACIOS LIBRES

ALIÑACIÓNS E RASANTES

- ALIÑACIÓN DO VIAL
- LÍNEA LÍMITE DA EDIFICACIÓN
- ANCHO DA RÚA (E= Existente)

SOLO RÚSTICO DE PROTECCIÓN

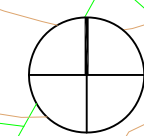
- LÍMITE DE PROTECCIÓN DE CAUCES
- ZONA DE POLICÍA
- PROTECCIÓN DE CEMITERIOS
- LIÑA AFECCIÓN ESTRADAS
- S.R.P. ESPAZOS NATURAIS
- S.R.P. INFRAESTRUTURAS

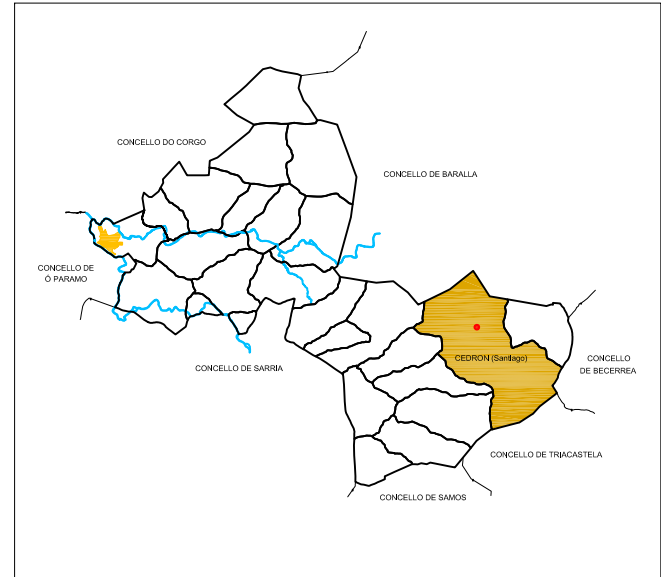
PROTECCIÓN DE BENS CATALOGADOS

- 1-05 XACEMENTOS ARQUELÓXICOS
- 2.1-05 ELEMENTO CATALOGADO
- ÁREA DE PROTECCIÓN DE BENS CATALOGADOS

DELIMITACIÓN DOS NÚCLEOS RURAIS

NÚCLEO	Cedrón Xusaos	Nº DE PLANO
PARROQUIA	CEDRÓN (Santiago)	O-11
ESCALA	1/2.000	
REDACTOR	ANTONIO DE VEGA RODRIGUEZ / ARQUITECTO - USC / LABORATORIO DO TERRITORIO	





ORDENANZAS NO SOLO DE NÚCLEO RURAL

- DELIMITACIÓN DO NÚCLEO
- CIRCUNSCRICIÓN DO NÚCLEO RURAL
- ÁREA DE EXPANSIÓN

DOTACIÓNS LOCAIS

- EQUIPAMENTOS COMUNITARIOS
 - So - Sociocultural E - Educativo
 - D - Deportivo R - Religioso
- ZONAS VERDES E ESPACIOS LIBRES

ALIÑACIÓNS E RASANTES

- ALIÑACIÓN DO VIAL
- LÍNEA LÍMITE DA EDIFICACIÓN
- ANCHO DA RÚA (E= Existente)

SOLO RÚSTICO DE PROTECCIÓN

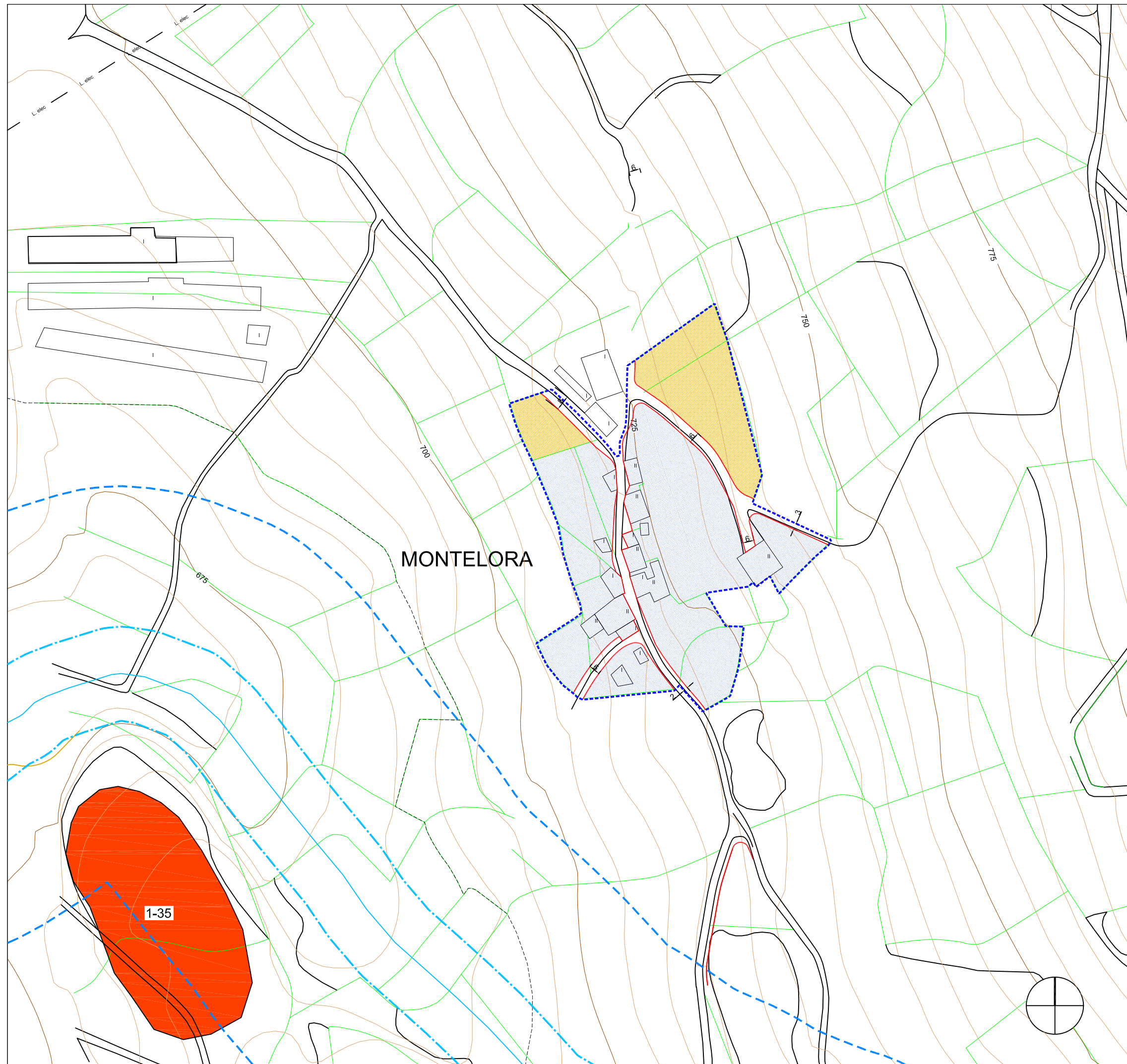
- LÍMITE DE PROTECCIÓN DE CAUCES
- ZONA DE POLICÍA
- PROTECCIÓN DE CEMITERIOS
- LIÑA AFECCIÓN ESTRADAS
- S.R.P. ESPAZOS NATURAIS
- S.R.P. INFRAESTRUTURAS

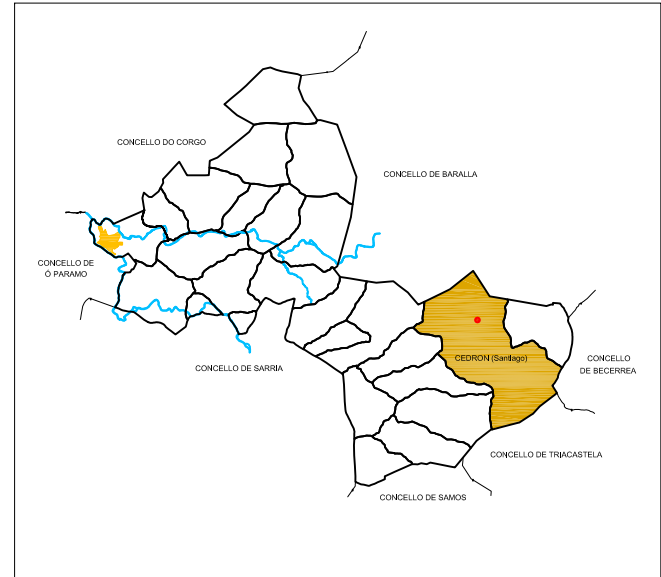
PROTECCIÓN DE BENS CATALOGADOS

- 1-05 XACEMENTOS ARQUELÓXICOS
- 2.1-05 ELEMENTO CATALOGADO
- ÁREA DE PROTECCIÓN DE BENS CATALOGADOS

DELIMITACIÓN DOS NÚCLEOS RURAIS

NÚCLEO	Montelora	Nº DE PLANO
PARROQUIA	CEDRÓN (Santiago)	0-12
ESCALA	1/2.000	
REDACTOR	ANTONIO DE VEGA RODRIGUEZ / ARQUITECTO - USC / LABORATORIO DO TERRITORIO	





ORDENANZAS NO SOLO DE NÚCLEO RURAL

- DELIMITACIÓN DO NÚCLEO
- CIRCUNSCRICIÓN DO NÚCLEO RURAL
- ÁREA DE EXPANSIÓN

DOTACIÓNS LOCAIS

- EQUIPAMENTOS COMUNITARIOS
So - Sociocultural E - Educativo
D - Deportivo R - Religioso
- ZONAS VERDES E ESPACIOS LIBRES

ALIÑACIÓNS E RASANTES

- ALIÑACIÓN DO VIAL
- LÍNEA LÍMITE DA EDIFICACIÓN
- ANCHO DA RÚA (E= Existente)

SOLO RÚSTICO DE PROTECCIÓN

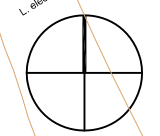
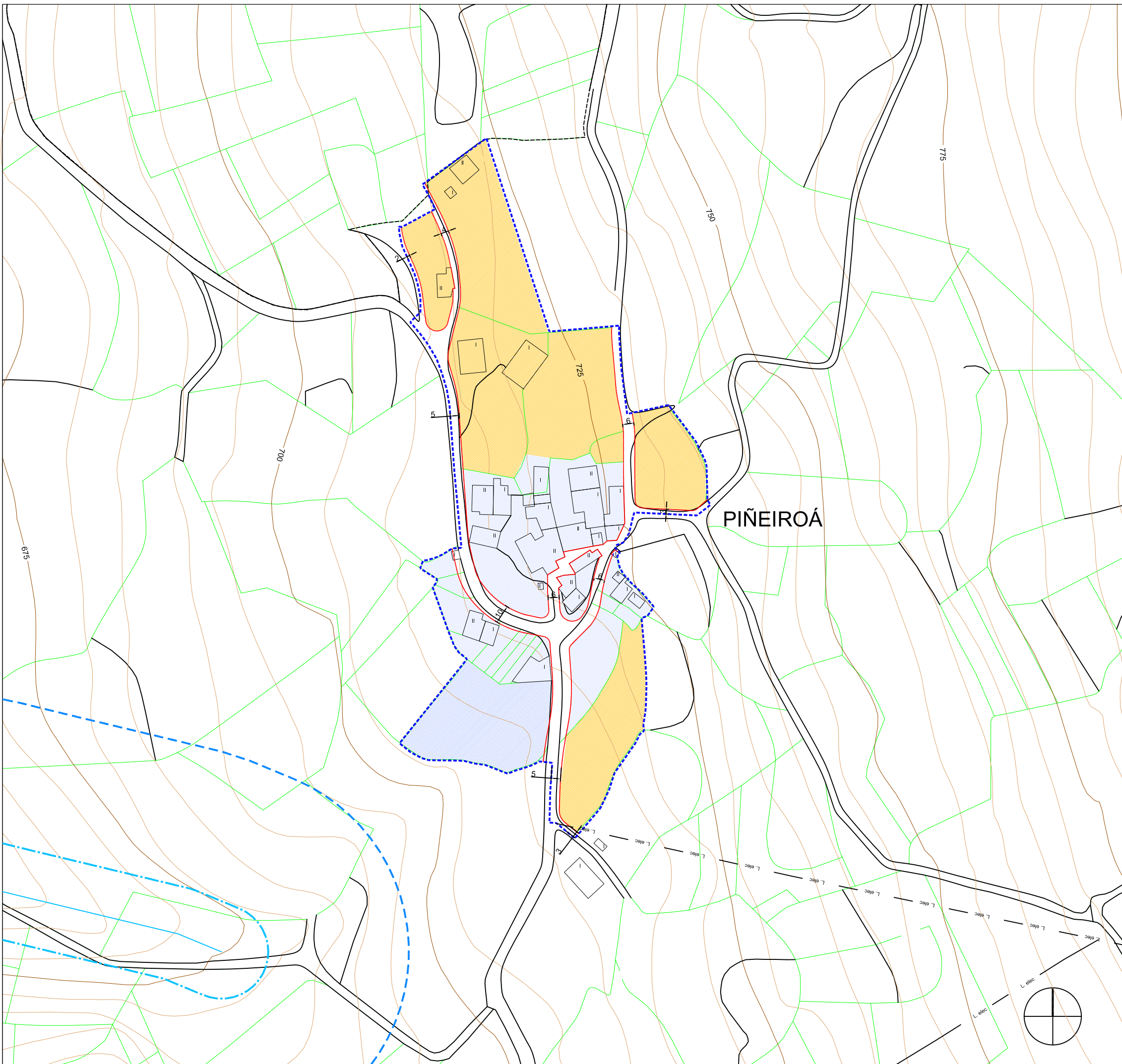
- LÍMITE DE PROTECCIÓN DE CAUCES
- ZONA DE POLICÍA
- PROTECCIÓN DE CEMITERIOS
- LIÑA AFECCIÓN ESTRADAS
- S.R.P. ESPAZOS NATURAIS
- S.R.P. INFRAESTRUTURAS

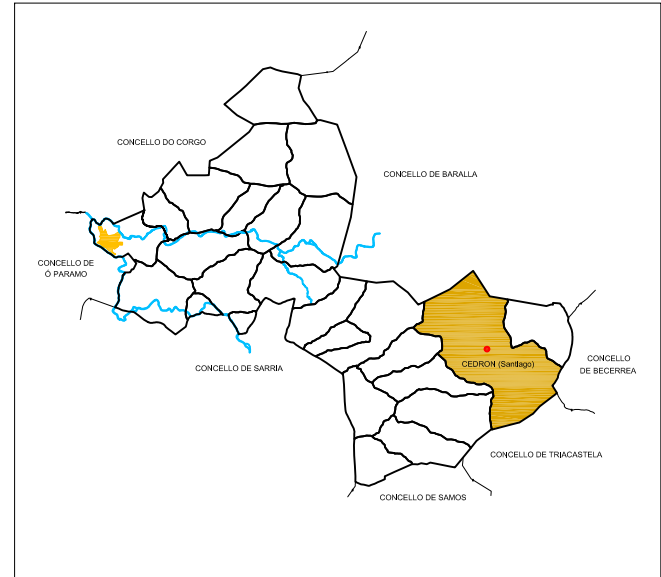
PROTECCIÓN DE BENS CATALOGADOS

- 1-05 XACEMENTOS ARQUELÓXICOS
- 2.1-05 ELEMENTO CATALOGADO
- ÁREA DE PROTECCIÓN DE BENS CATALOGADOS

DELIMITACIÓN DOS NÚCLEOS RURAIS

NÚCLEO	Piñeiroá	Nº DE PLANO
PARROQUIA	CEDRÓN (Santiago)	O-13
ESCALA	1/2.000	
REDACTOR	ANTONIO DE VEGA RODRIGUEZ / ARQUITECTO - USC / LABORATORIO DO TERRITORIO	





ORDENANZAS NO SOLO DE NÚCLEO RURAL

- DELIMITACIÓN DO NÚCLEO
- CIRCUNSCRICIÓN DO NÚCLEO RURAL
- ÁREA DE EXPANSIÓN

DOTACIÓNS LOCAIS

- EQUIPAMENTOS COMUNITARIOS
 - So - Sociocultural
 - D - Deportivo
 - E - Educativo
 - R - Religioso
- ZONAS VERDES E ESPACIOS LIBRES

ALIÑACIÓNS E RASANTES

- ALIÑACIÓN DO VIAL
- LÍNEA LÍMITE DA EDIFICACIÓN
- ANCHO DA RÚA (E= Existente)

SOLO RÚSTICO DE PROTECCIÓN

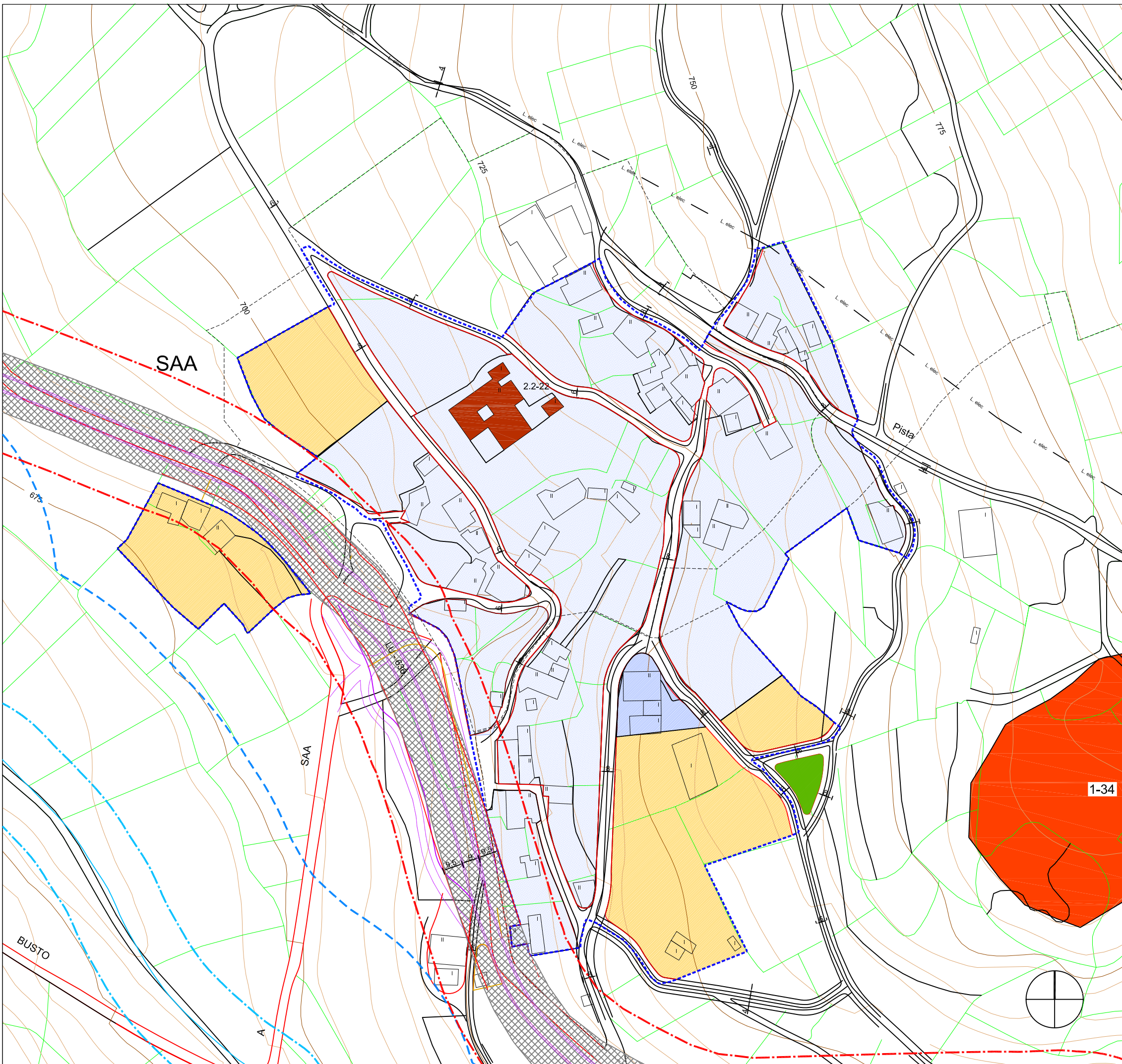
- LÍMITE DE PROTECCIÓN DE CAUCES
- ZONA DE POLICÍA
- PROTECCIÓN DE CEMITERIOS
- LIÑA AFECCIÓN ESTRADAS
- S.R.P. ESPAZOS NATURAIS
- S.R.P. INFRAESTRUTURAS

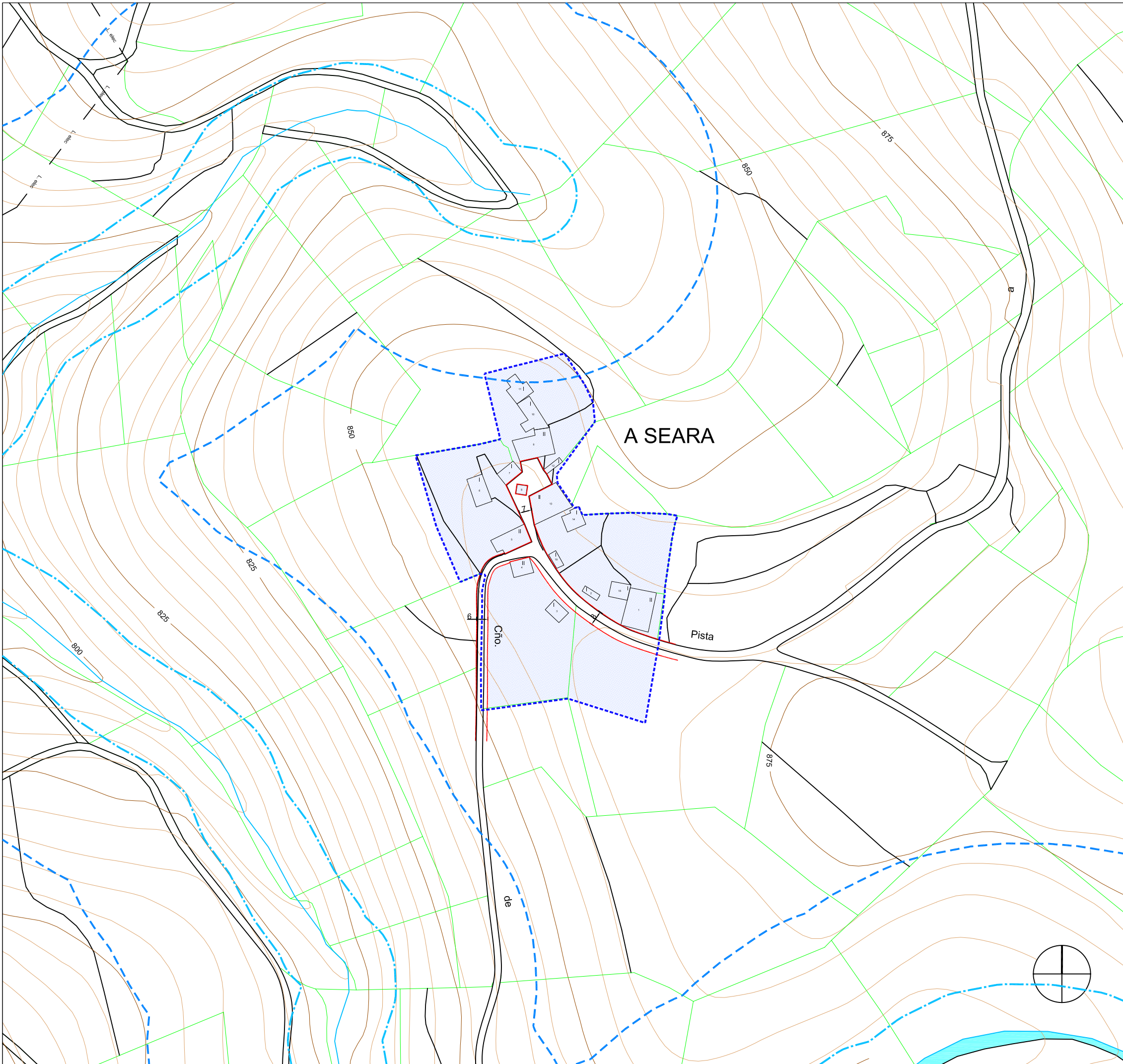
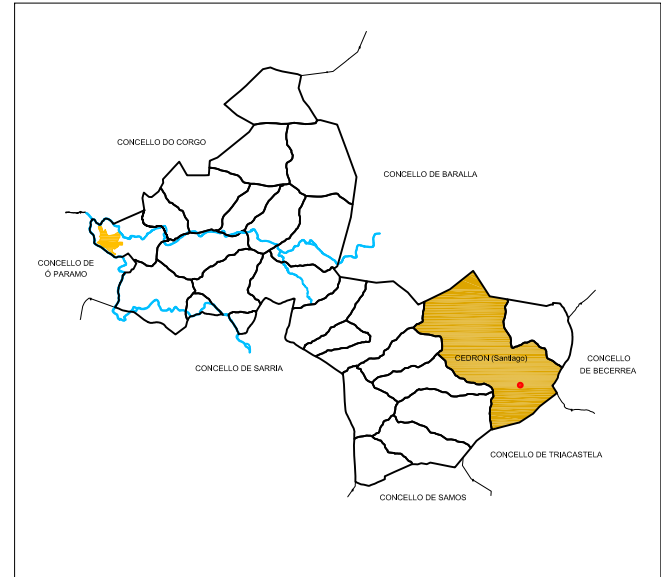
PROTECCIÓN DE BENS CATALOGADOS

- 1-05 XACEMENTOS ARQUELÓXICOS
- 2.1-05 ELEMENTO CATALOGADO
- ÁREA DE PROTECCIÓN DE BENS CATALOGADOS

DELIMITACIÓN DOS NÚCLEOS RURAIS

NÚCLEO	Saa	Nº DE PLANO
PARROQUIA	CEDRÓN (Santiago)	O-14
ESCALA	1/2.000	
REDACTOR	ANTONIO DE VEGA RODRIGUEZ / ARQUITECTO - USC / LABORATORIO DO TERRITORIO	





ORDENANZAS NO SOLO DE NÚCLEO RURAL

- DELIMITACIÓN DO NÚCLEO
- CIRCUNSCRICIÓN DO NÚCLEO RURAL
- ÁREA DE EXPANSIÓN

DOTACIÓNS LOCAIS

- EQUIPAMENTOS COMUNITARIOS
So - Sociocultural E - Educativo
D - Deportivo R - Religioso
- ZONAS VERDES E ESPACIOS LIBRES

ALIÑACIÓNS E RASANTES

- ALIÑACIÓN DO VIAL
- LÍNEA LÍMITE DA EDIFICACIÓN
- ANCHO DA RÚA (E= Existente)

SOLO RÚSTICO DE PROTECCIÓN

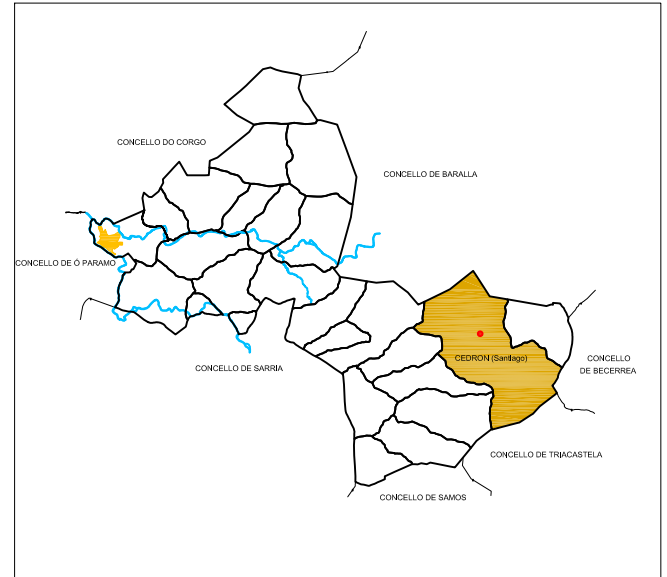
- LÍMITE DE PROTECCIÓN DE CAUCES
- ZONA DE POLICÍA
- PROTECCIÓN DE CEMITERIOS
- LIÑA AFECIÓN ESTRADAS
- S.R.P. ESPAZOS NATURAIS
- S.R.P. INFRAESTRUTURAS

PROTECCIÓN DE BENS CATALOGADOS

- 1-05 XACEMENTOS ARQUELÓXICOS
- 2.1-05 ELEMENTO CATALOGADO
- ÁREA DE PROTECCIÓN DE BENS CATALOGADOS

DELIMITACIÓN DOS NÚCLEOS RURAIS

NÚCLEO	A Seara	Nº DE PLANO
PARROQUIA	CEDRÓN (Santiago)	O-15
ESCALA	1/2.000	
REDACTOR	ANTONIO DE VEGA RODRIGUEZ / ARQUITECTO - USC / LABORATORIO DO TERRITORIO	



ORDENANZAS NO SOLO DE NÚCLEO RURAL

- DELIMITACIÓN DO NÚCLEO
- CIRCUNSCRICIÓN DO NÚCLEO RURAL
- ÁREA DE EXPANSIÓN

DOTACIÓNS LOCAIS

- EQUIPAMENTOS COMUNITARIOS
So - Sociocultural E - Educativo
D - Deportivo R - Religioso
- ZONAS VERDES E ESPACIOS LIBRES

ALIÑACIÓNS E RASANTES

- ALIÑACIÓN DO VIAL
- LÍNEA LÍMITE DA EDIFICACIÓN
- ANCHO DA RÚA (E= Existente)

SOLO RÚSTICO DE PROTECCIÓN

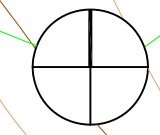
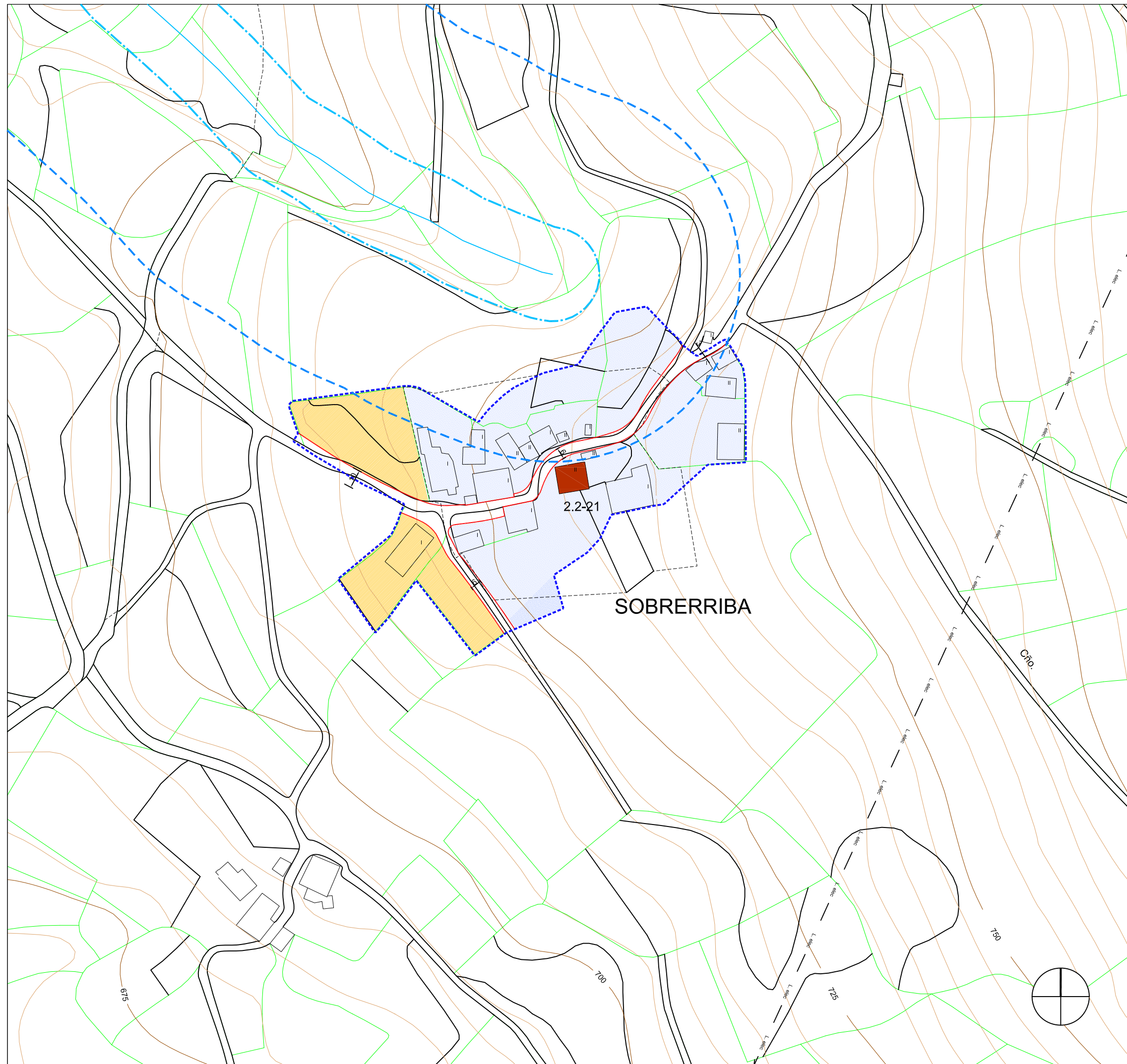
- LÍMITE DE PROTECCIÓN DE CAUCES
- ZONA DE POLICÍA
- PROTECCIÓN DE CEMITERIOS
- LIÑA AFECCIÓN ESTRADAS
- S.R.P. ESPAZOS NATURAIS
- S.R.P. INFRAESTRUTURAS

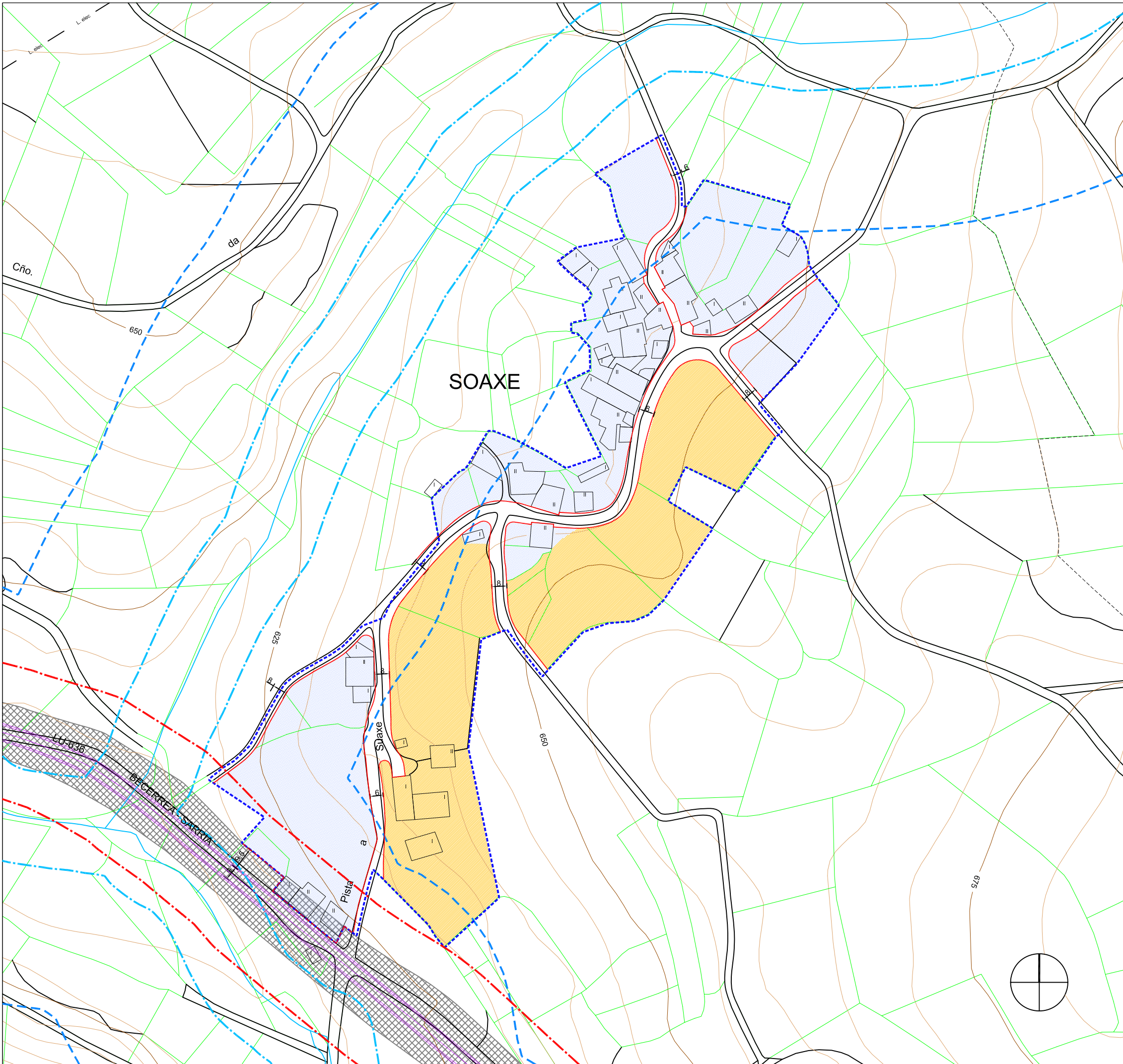
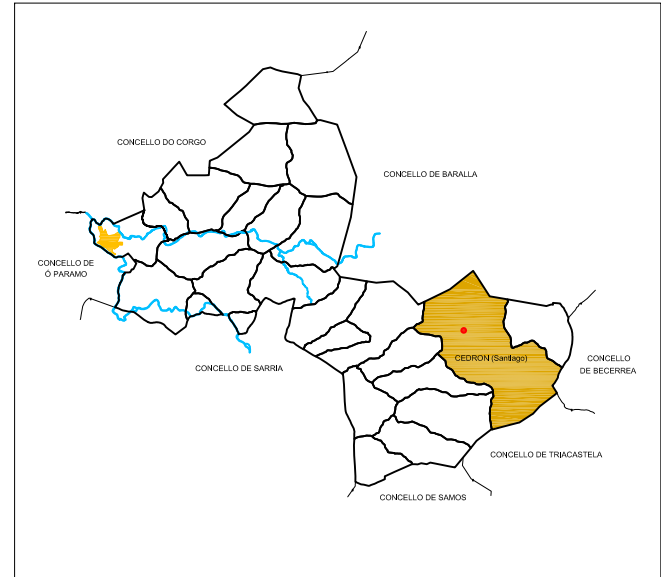
PROTECCIÓN DE BENS CATALOGADOS

- 1-05 XACEMENTOS ARQUELÓXICOS
- 2.1-05 ELEMENTO CATALOGADO
- ÁREA DE PROTECCIÓN DE BENS CATALOGADOS

DELIMITACIÓN DOS NUCLEOS RURAIS

NÚCLEO	Sobrerriba	Nº DE PLANO
PARROQUIA	CEDRÓN (Santiago)	O-16
ESCALA	1/2.000	
REDACTOR	ANTONIO DE VEGA RODRIGUEZ / ARQUITECTO - USC / LABORATORIO DEL TERRITORIO	





ORDENANZAS NO SOLO DE NÚCLEO RURAL

- DELIMITACIÓN DO NÚCLEO
- CIRCUNSCRICIÓN DO NÚCLEO RURAL
- ÁREA DE EXPANSIÓN

DOTACIÓNS LOCAIS

- EQUIPAMENTOS COMUNITARIOS
So - Sociocultural E - Educativo
D - Deportivo R - Religioso
- ZONAS VERDES E ESPACIOS LIBRES

ALIÑACIÓNS E RASANTES

- ALIÑACIÓN DO VIAL
- LÍNEA LÍMITE DA EDIFICACIÓN
- ANCHO DA RÚA (E= Existente)

SOLO RÚSTICO DE PROTECCIÓN

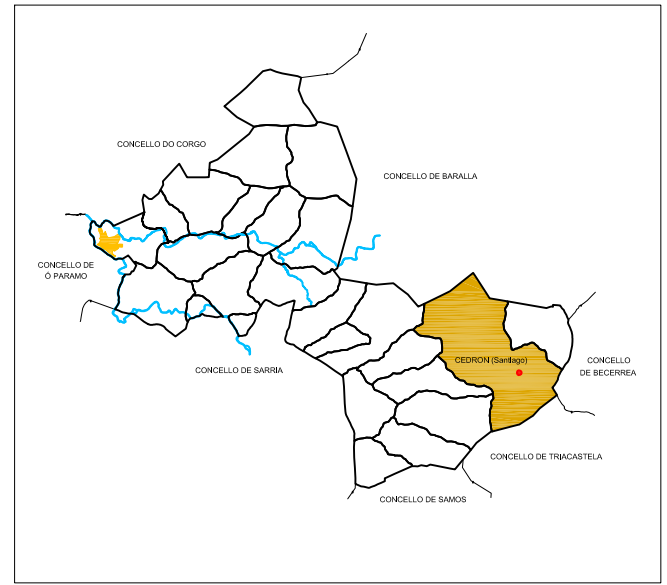
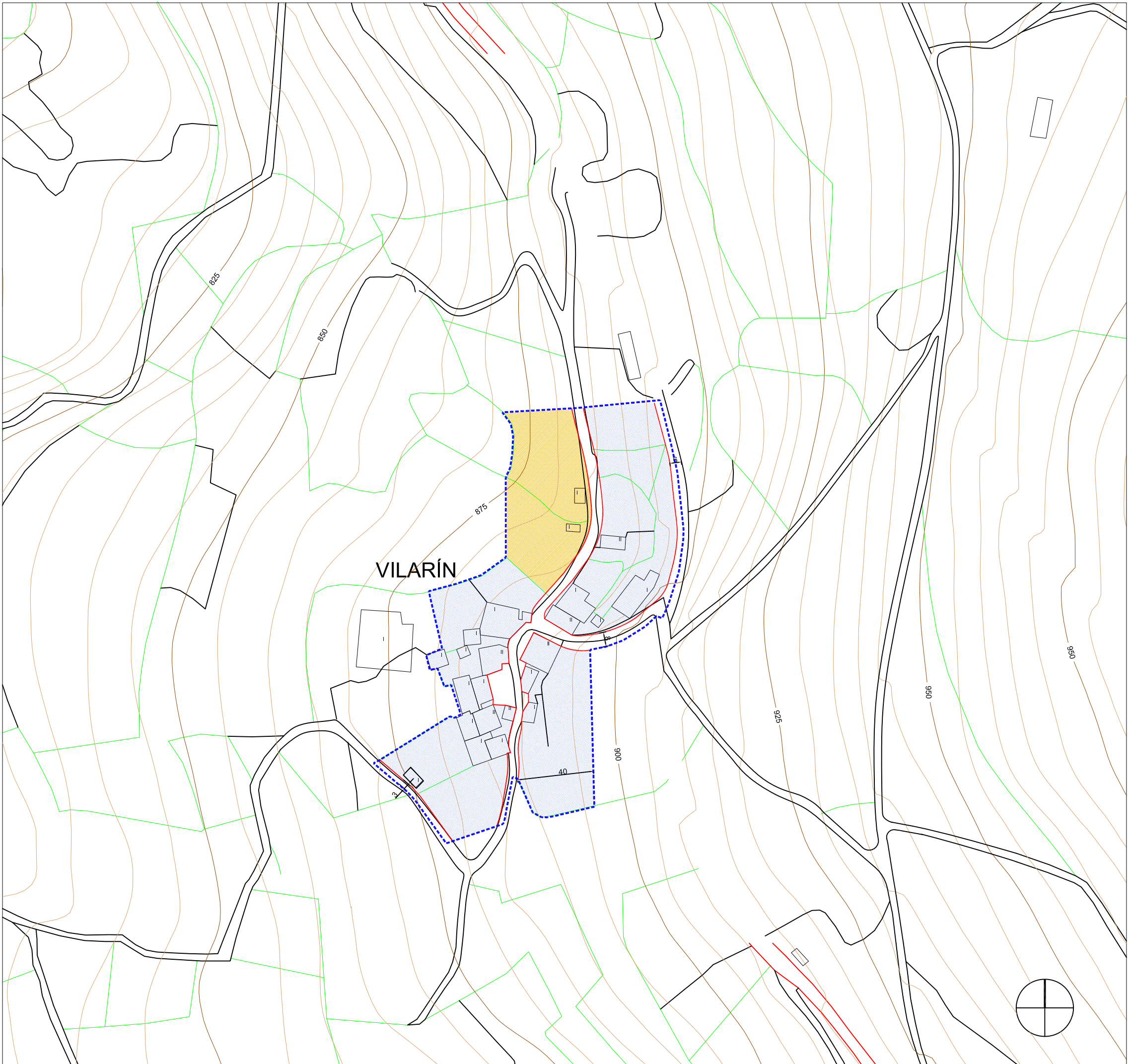
- LÍMITE DE PROTECCIÓN DE CAUCES
- ZONA DE POLICÍA
- PROTECCIÓN DE CEMITERIOS
- LIÑA AFECCIÓN ESTRADAS
- S.R.P. ESPAZOS NATURAIS
- S.R.P. INFRAESTRUTURAS

PROTECCIÓN DE BENS CATALOGADOS

- 1-05 XACEMENTOS ARQUELÓXICOS
- 2.1-05 ELEMENTO CATALOGADO
- ÁREA DE PROTECCIÓN DE BENS CATALOGADOS

DELIMITACIÓN DOS NÚCLEOS RURAIS

NÚCLEO	Soaxe	Nº DE PLANO
PARROQUIA	CEDRÓN (Santiago)	O-17
ESCALA	1/2.000	
REDACTOR	ANTONIO DE VEGA RODRIGUEZ / ARQUITECTO - USC / LABORATORIO DO TERRITORIO	




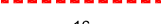

ORDENANZAS NO SOLO DE NÚCLEO RURAL

-  DELIMITACIÓN DO NÚCLEO
-  CIRCUNSCRICIÓN DO NÚCLEO RURAL
-  ÁREA DE EXPANSIÓN


DOTACIÓNS LOCAIS

-  EQUIPAMENTOS COMUNITARIOS
 So - Sociocultural E - Educativo
 D - Deportivo R - Religioso
-  ZONAS VERDES E ESPACIOS LIBRES




ALIÑACIÓNS E RASANTES

-  ALIÑACIÓN DO VIAL
-  LÍNEA LÍMITE DA EDIFICACIÓN
-  ANCHO DA RÚA (E= Existente)

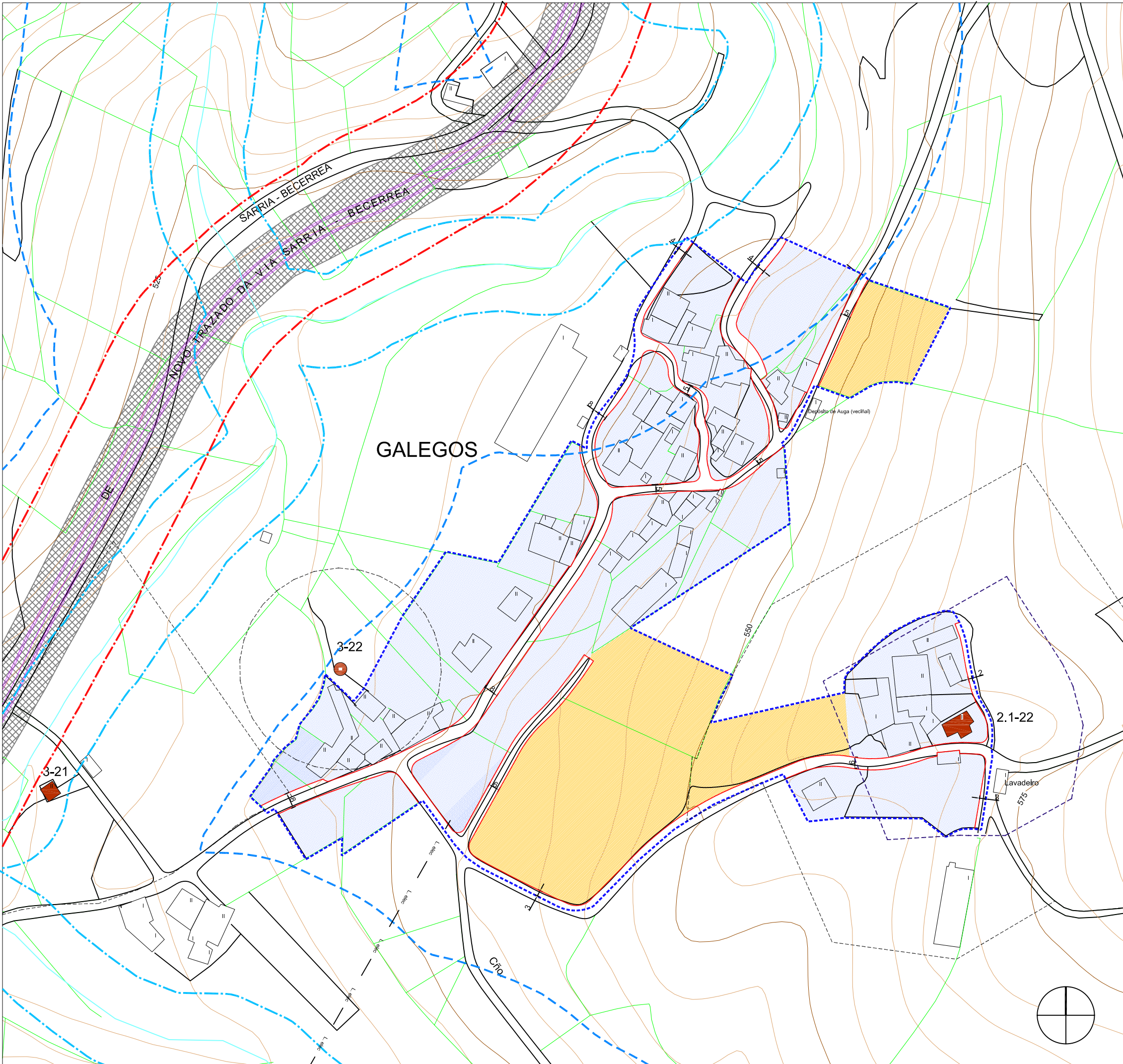
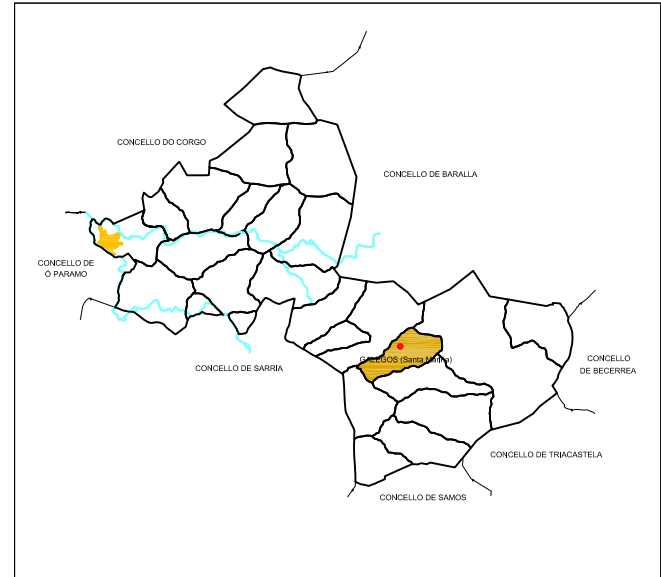
SOLO RÚSTICO DE PROTECCIÓN

-  LÍMITE DE PROTECCIÓN DE CAUCES
-  ZONA DE POLICÍA
-  PROTECCIÓN DE CEMITERIOS
-  LIÑA AFECCIÓN ESTRADAS
-  S.R.P. ESPAZOS NATURAIS
-  S.R.P. INFRAESTRUTURAS

PROTECCIÓN DE BENS CATALOGADOS

-  1-05 XACEMENTOS ARQUELÓXICOS
-  2.1-05 ELEMENTO CATALOGADO
-  ÁREA DE PROTECCIÓN DE BENS CATALOGADOS

DELIMITACIÓN DOS NÚCLEOS RURAIS		
NÚCLEO	Vilarín	Nº DE PLANO
PARROQUIA	CEDRÓN (Santiago)	O-18
ESCALA	1/2.000	
REDACTOR	ANTONIO DE VEGA RODRIGUEZ / ARQUITECTO - USC / LABORATORIO DO TERRITORIO	



ORDENANZAS NO SOLO DE NÚCLEO RURAL

- DELIMITACIÓN DO NÚCLEO
- CIRCUNSCRICIÓN DO NÚCLEO RURAL
- ÁREA DE EXPANSIÓN

DOTACIÓNS LOCAIS

- EQUIPAMENTOS COMUNITARIOS
 - So - Sociocultural
 - D - Deportivo
 - E - Educativo
 - R - Religioso
- ZONAS VERDES E ESPACIOS LIBRES

ALIÑACIÓNS E RASANTES

- ALIÑACIÓN DO VIAL
- LÍNEA LÍMITE DA EDIFICACIÓN
- ANCHO DA RÚA (E= Existente)

SOLO RÚSTICO DE PROTECCIÓN

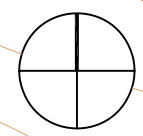
- LÍMITE DE PROTECCIÓN DE CAUCES
- ZONA DE POLICÍA
- PROTECCIÓN DE CEMITERIOS
- LIÑA AFECIÓN ESTRADAS
- S.R.P. ESPAZOS NATURAIS
- S.R.P. INFRAESTRUTURAS

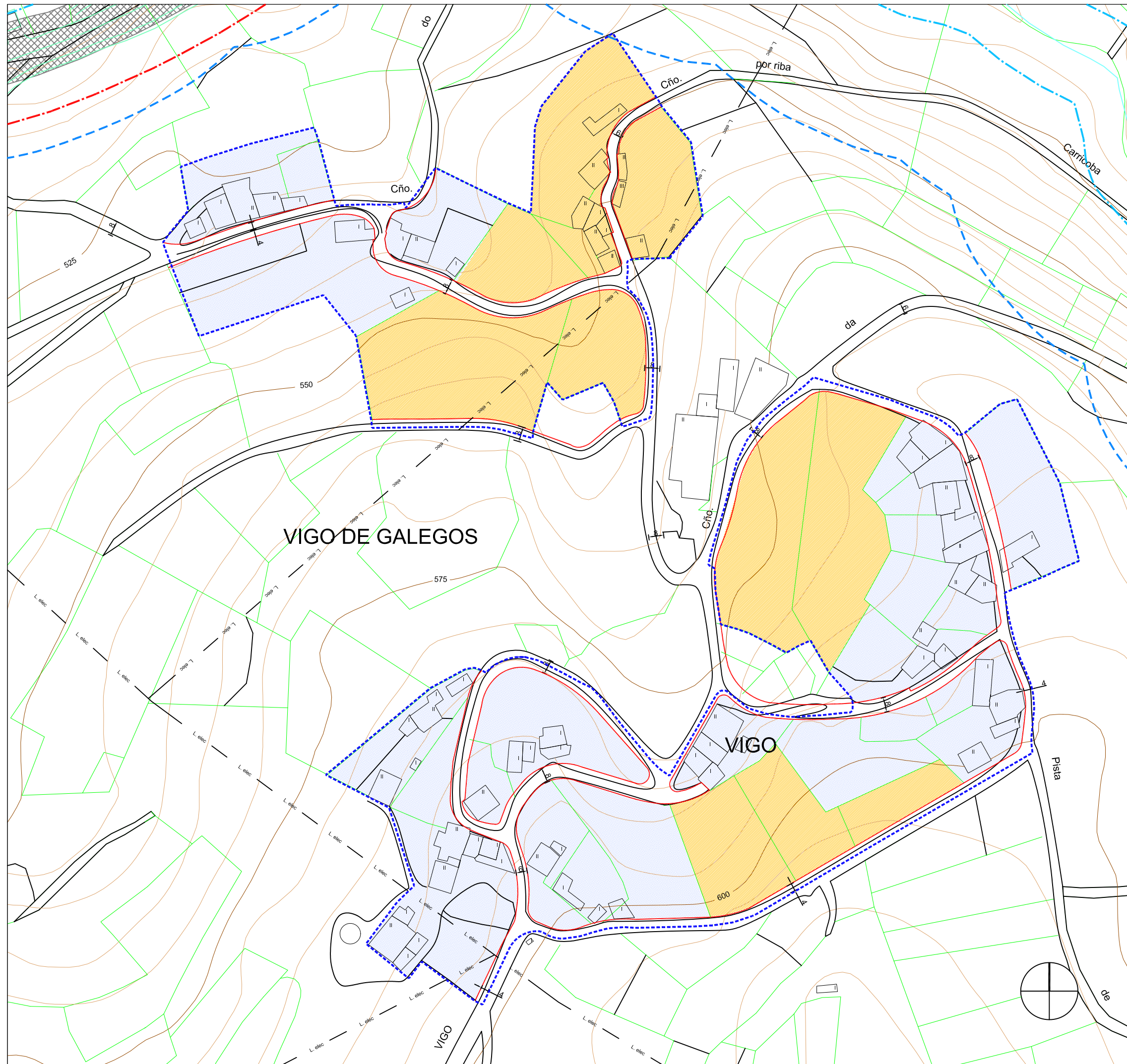
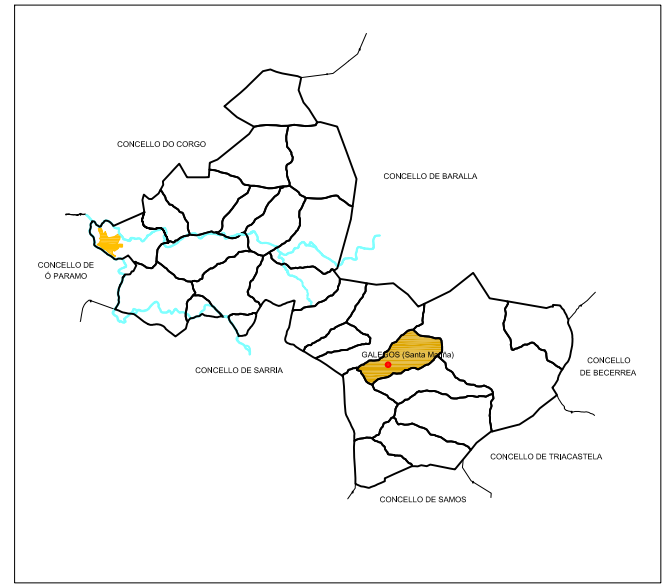
PROTECCIÓN DE BENS CATALOGADOS

- 1-05 XACEMENTOS ARQUEOLÓXICOS
- 2.1-05 ELEMENTO CATALOGADO
- ÁREA DE PROTECCIÓN DE BENS CATALOGADOS

DELIMITACIÓN DOS NÚCLEOS RURAIS

NÚCLEO	Galegos	Nº DE PLANO
PARROQUIA	GALEGOS (Sta. Mariña)	O-19
ESCALA	1/2.000	
REDACTOR	ANTONIO DE VEGA RODRIGUEZ / ARQUITECTO - USC / LABORATORIO DO TERRITORIO	





ORDENANZAS NO SOLO DE NÚCLEO RURAL

- DELIMITACIÓN DO NÚCLEO
- CIRCUNSCRICIÓN DO NÚCLEO RURAL
- ÁREA DE EXPANSIÓN

DOTACIÓNS LOCAIS

- EQUIPAMENTOS COMUNITARIOS
 - So - Sociocultural
 - D - Deportivo
 - E - Educativo
 - R - Religioso
- ZONAS VERDES E ESPACIOS LIBRES

ALIÑACIÓNS E RASANTES

- ALIÑACIÓN DO VIAL
- LÍNEA LÍMITE DA EDIFICACIÓN
- ANCHO DA RÚA (E= Existente)

SOLO RÚSTICO DE PROTECCIÓN

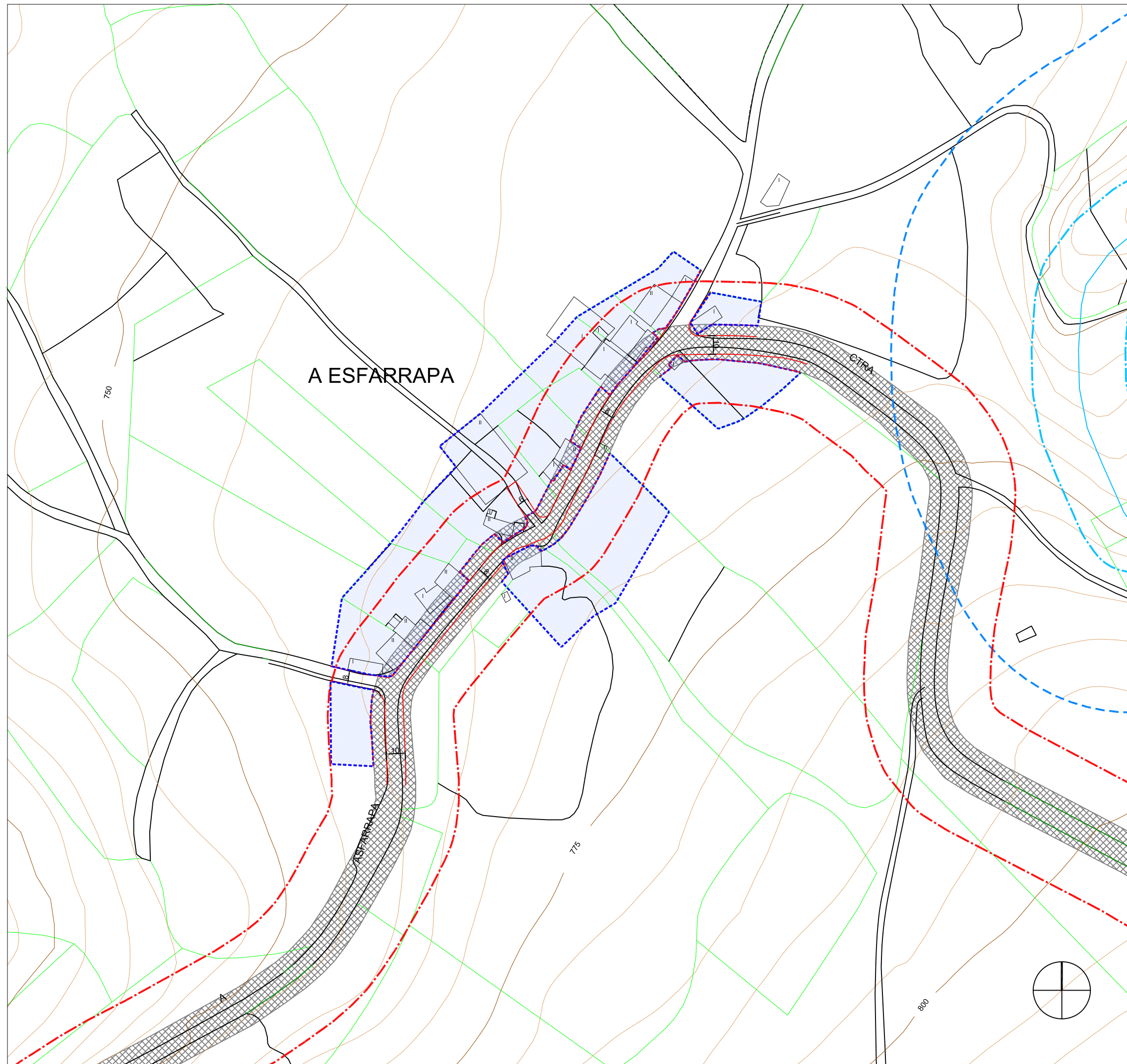
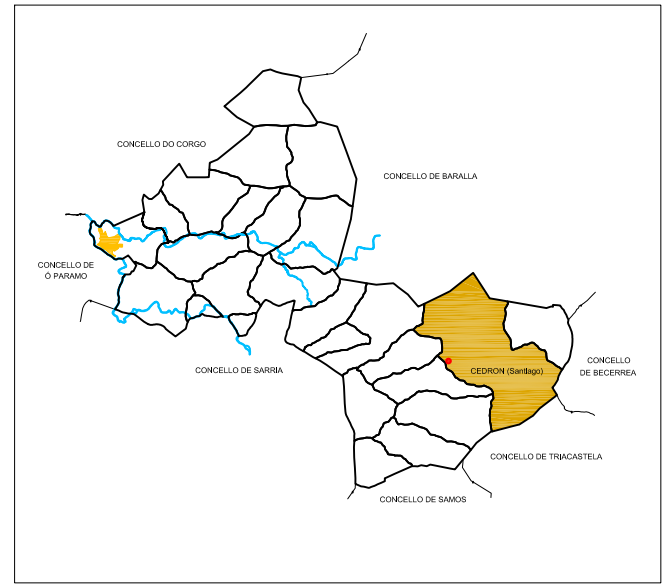
- LÍMITE DE PROTECCIÓN DE CAUCES
- ZONA DE POLICÍA
- PROTECCIÓN DE CEMITERIOS
- LIÑA AFECCIÓN ESTRADAS
- S.R.P. ESPAZOS NATURAIS
- S.R.P. INFRAESTRUTURAS

PROTECCIÓN DE BENS CATALOGADOS

- 1-05 XACEMENTOS ARQUELÓXICOS
- 2.1-05 ELEMENTO CATALOGADO
- ÁREA DE PROTECCIÓN DE BENS CATALOGADOS

DELIMITACIÓN DOS NÚCLEOS RURAIS

NÚCLEO	Vigo de Galegos	Nº DE PLANO
PARROQUIA	GALEGOS (Sta. Mariña)	O-20
ESCALA	1/2.000	
REDACTOR	ANTONIO DE VEGA RODRIGUEZ / ARQUITECTO - USC / LABORATORIO DO TERRITORIO	



ORDENANZAS NO SOLO DE NÚCLEO RURAL

- DELIMITACIÓN DO NÚCLEO
- CIRCUNSCRICIÓN DO NÚCLEO RURAL
- ÁREA DE EXPANSIÓN

DOTACIÓNS LOCAIS

- EQUIPAMENTOS COMUNITARIOS
So - Sociocultural E - Educativo
D - Deportivo R - Religioso
- ZONAS VERDES E ESPACIOS LIBRES

ALIÑACIÓN E RASANTES

- ALIÑACIÓN DO VIAL
- LÍNEA LÍMITE DA EDIFICACIÓN
- ANCHO DA RÚA (E= Existente)

SOLO RÚSTICO DE PROTECCIÓN

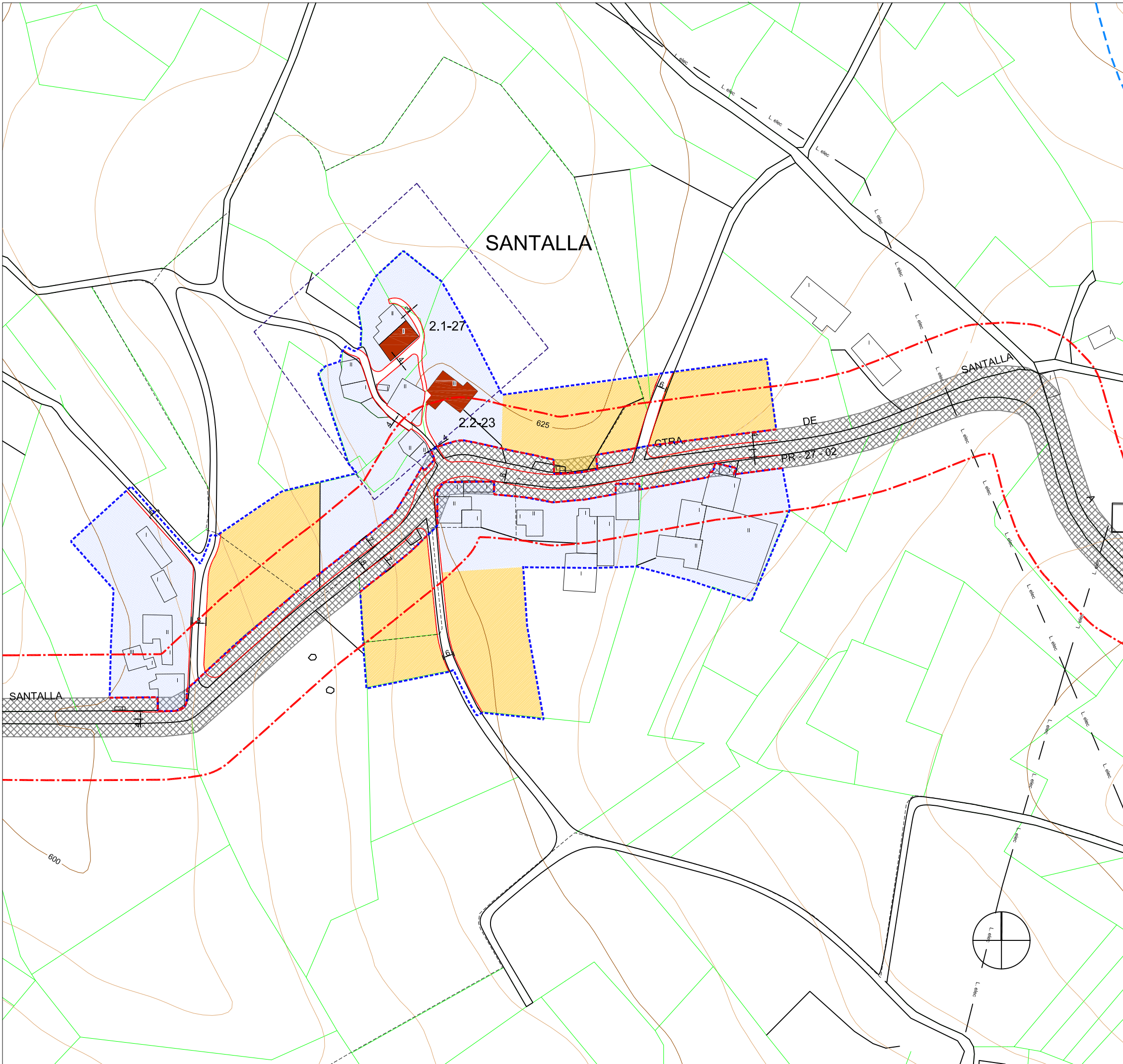
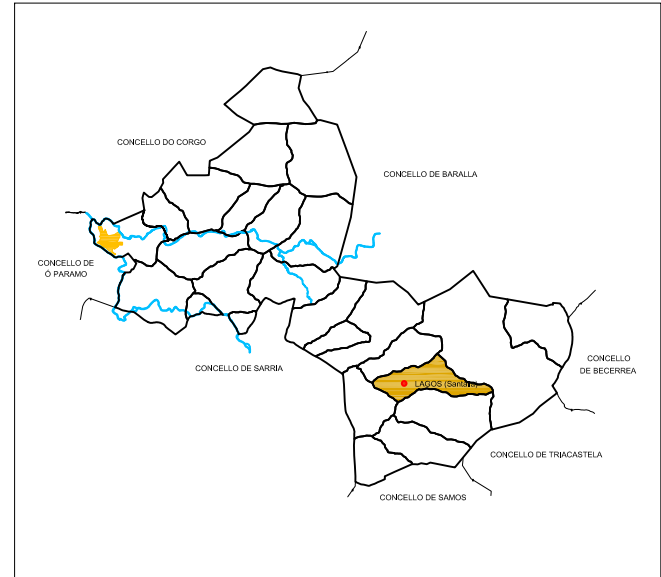
- LÍMITE DE PROTECCIÓN DE CAUCES
- ZONA DE POLICÍA
- PROTECCIÓN DE CEMITERIOS
- LIÑA AFECCIÓN ESTRADAS
- S.R.P. ESPAZOS NATURAIS
- S.R.P. INFRAESTRUTURAS

PROTECCIÓN DE BENS CATALOGADOS

- 1-05 XACEMENTOS ARQUELÓXICOS
- 2.1-05 ELEMENTO CATALOGADO
- ÁREA DE PROTECCIÓN DE BENS CATALOGADOS

DELIMITACIÓN DOS NÚCLEOS RURAIS

NÚCLEO	A Esfarrapa	Nº DE PLANO
PARROQUIA	CEDRÓN (Santiago) e LAGOS (Santalla)	0-21
ESCALA	1/2.000	
REDACTOR	ANTONIO DE VEGA RODRIGUEZ / ARQUITECTO - USC / LABORATORIO DO TERRITORIO	



ORDENANZAS NO SOLO DE NÚCLEO RURAL

- DELIMITACIÓN DO NÚCLEO
- CIRCUNSCRICIÓN DO NÚCLEO RURAL
- ÁREA DE EXPANSIÓN

DOTACIÓNS LOCAIS

- EQUIPAMENTOS COMUNITARIOS
So - Sociocultural E - Educativo
D - Deportivo R - Religioso
- ZONAS VERDES E ESPACIOS LIBRES

ALIÑACIÓNS E RASANTES

- ALIÑACIÓN DO VIAL
- LÍNEA LÍMITE DA EDIFICACIÓN
- ANCHO DA RÚA (E= Existente)

SOLO RÚSTICO DE PROTECCIÓN

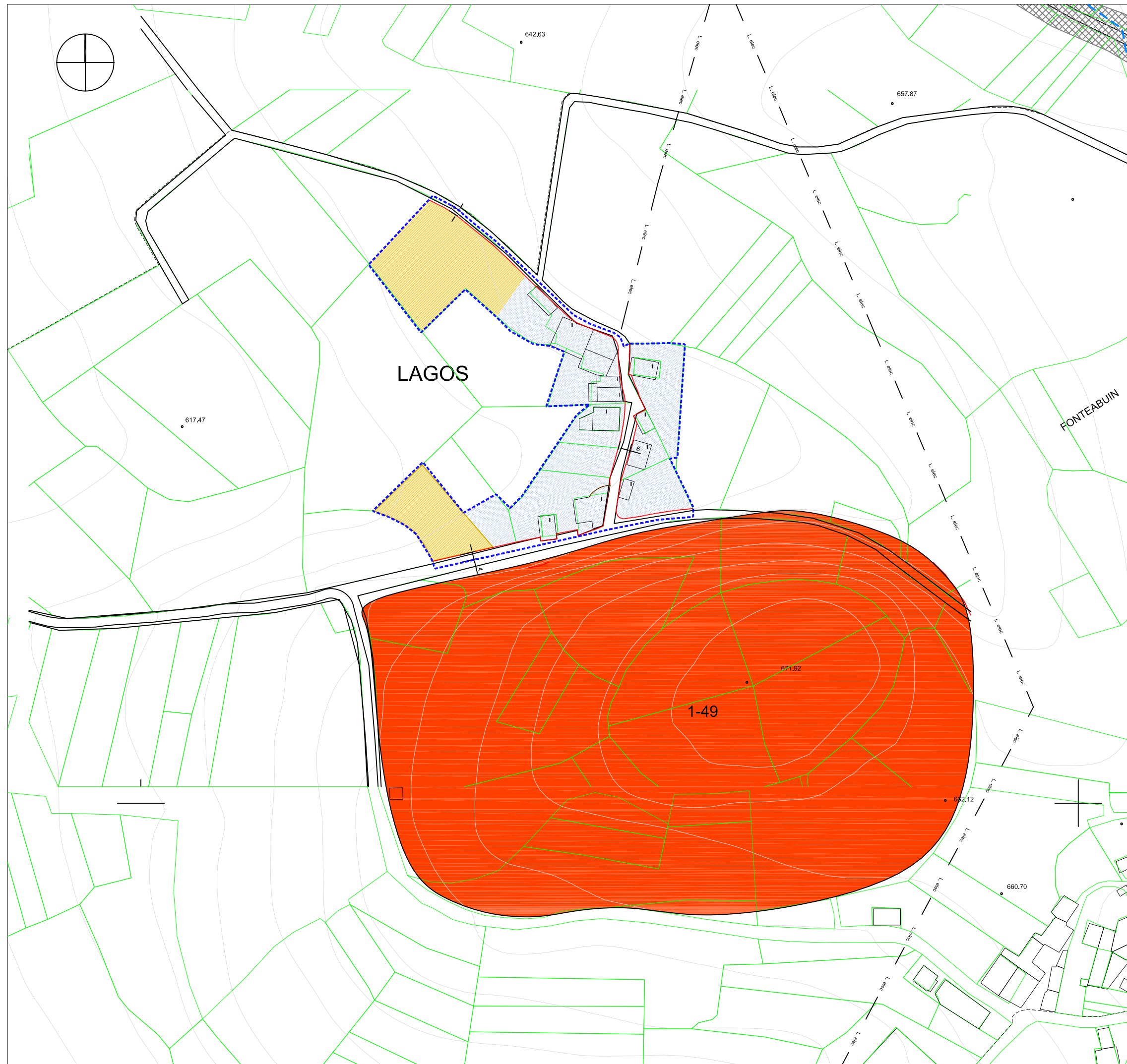
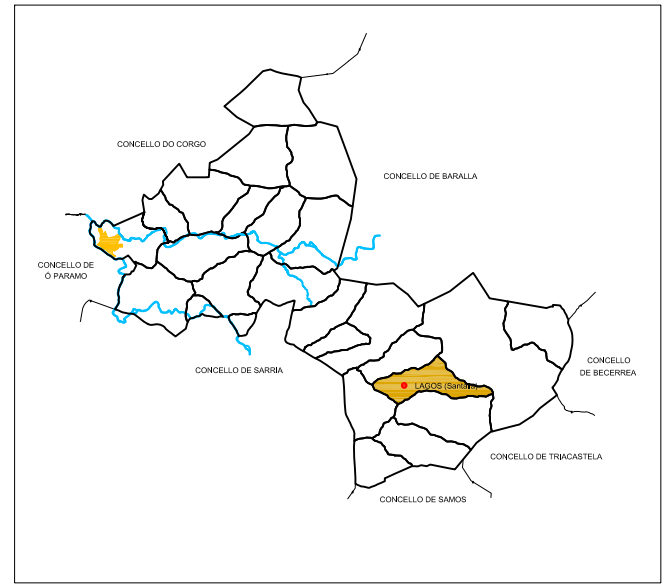
- LÍMITE DE PROTECCIÓN DE CAUCES
- ZONA DE POLICÍA
- PROTECCIÓN DE CEMITERIOS
- LIÑA AFECCIÓN ESTRADAS
- S.R.P. ESPAZOS NATURAIS
- S.R.P. INFRAESTRUTURAS

PROTECCIÓN DE BENS CATALOGADOS




- 1-05 XACEMENTOS ARQUELÓXICOS
- 2.1-05 ELEMENTO CATALOGADO
- ÁREA DE PROTECCIÓN DE BENS CATALOGADOS

DELIMITACIÓN DOS NÚCLEOS RURAIS



NÚCLEO	Santalla	Nº DE PLANO
PARROQUIA	LAGOS (Santalla)	O-22
ESCALA	1/2.000	
REDACTOR	ANTONIO DE VEGA RODRIGUEZ / ARQUITECTO - USC / LABORATORIO DO TERRITORIO	





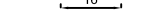
ORDENANZAS NO SOLO DE NÚCLEO RURAL

-  DELIMITACIÓN DO NÚCLEO
-  CIRCUNSCRICIÓN DO NÚCLEO RURAL
-  ÁREA DE EXPANSIÓN







DOTACIÓNS LOCAIS

-  EQUIPAMENTOS COMUNITARIOS
 So - Sociocultural E - Educativo
 D - Deportivo R - Relixioso
-  ZONAS VERDES E ESPACIOS LIBRES




ALIÑACIÓNS E RASANTES

-  ALIÑACIÓN DO VIAL
-  LÍNEA LÍMITE DA EDIFICACIÓN
-  ANCHO DA RÚA (E= Existente)

SOLO RÚSTICO DE PROTECCIÓN

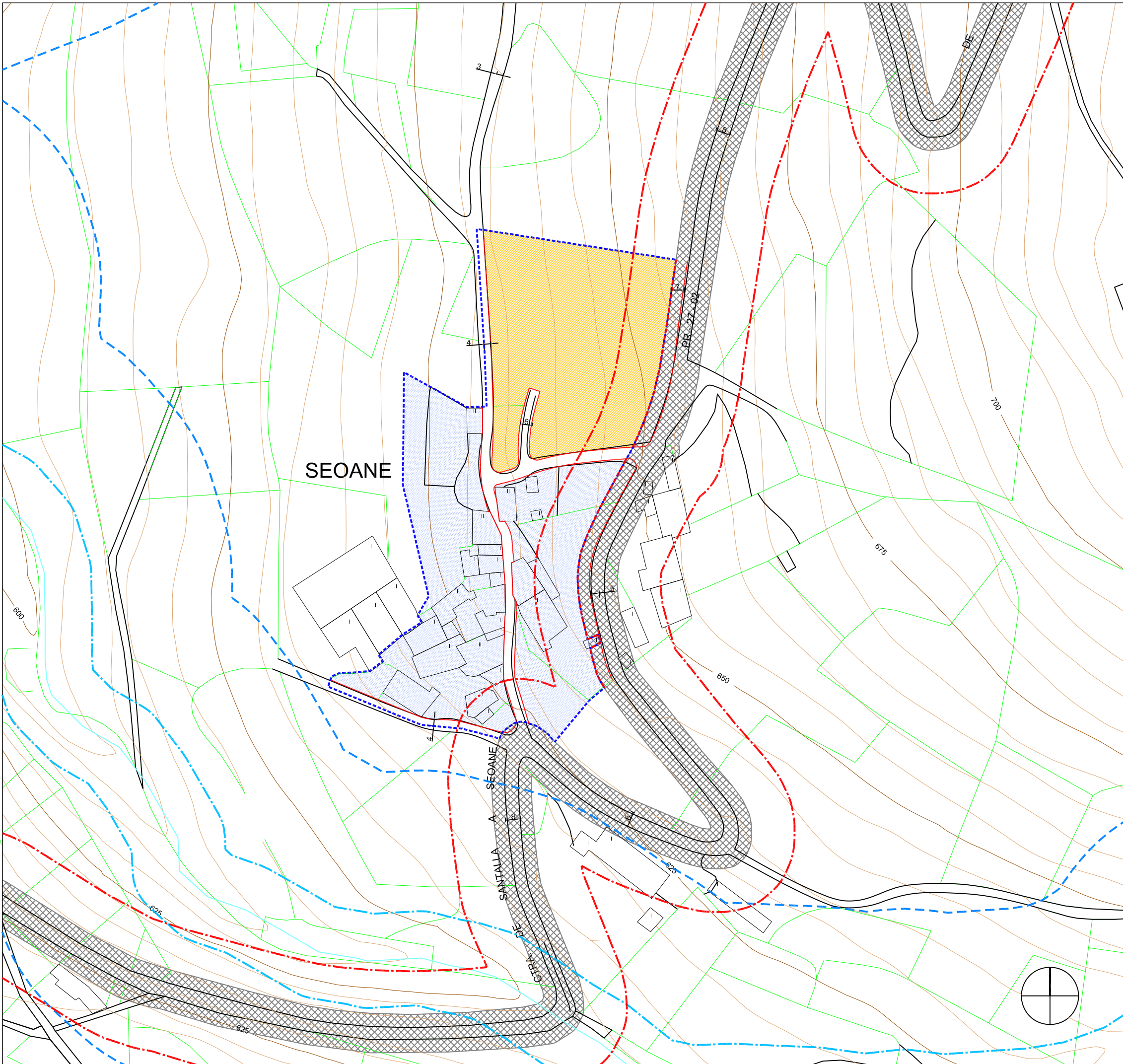
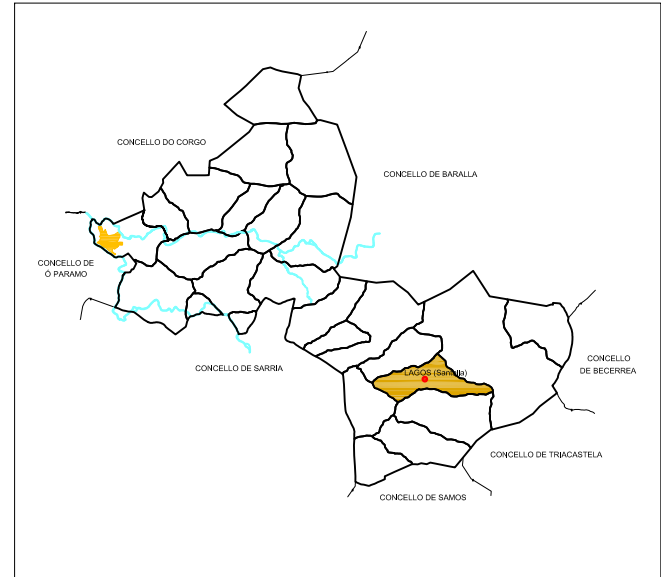
-  LÍMITE DE PROTECCIÓN DE CAUCES
-  ZONA DE POLICÍA
-  PROTECCIÓN DE CEMITERIOS
-  LIÑA AFECCIÓN ESTRADAS
-  S.R.P. ESPAZOS NATURAIS
-  S.R.P. INFRAESTRUTURAS

PROTECCIÓN DE BENS CATALOGADOS

-  1-05 XACEMENTOS ARQUELÓXICOS
-  2.1-05 ELEMENTO CATALOGADO
-  ÁREA DE PROTECCIÓN DE BENS CATALOGADOS

DELIMITACIÓN DOS NÚCLEOS RURAIS

NÚCLEO	Lagos	Nº DE PLANO
PARROQUIA	LAGOS (Santalla)	0-23
ESCALA	1/2.000	
REDACTOR	ANTONIO DE VEGA RODRIGUEZ / ARQUITECTO - USC / LABORATORIO DEL TERRITORIO	



ORDENANZAS NO SOLO DE NÚCLEO RURAL

- DELIMITACIÓN DO NÚCLEO
- CIRCUNSCRICIÓN DO NÚCLEO RURAL
- ÁREA DE EXPANSIÓN

DOTACIÓNS LOCAIS

- EQUIPAMENTOS COMUNITARIOS
So - Sociocultural E - Educativo
D - Deportivo R - Religioso
- ZONAS VERDES E ESPACIOS LIBRES

ALIÑACIÓNS E RASANTES

- ALIÑACIÓN DO VIAL
- LÍNEA LÍMITE DA EDIFICACIÓN
- ANCHO DA RÚA (E= Existente)

SOLO RÚSTICO DE PROTECCIÓN

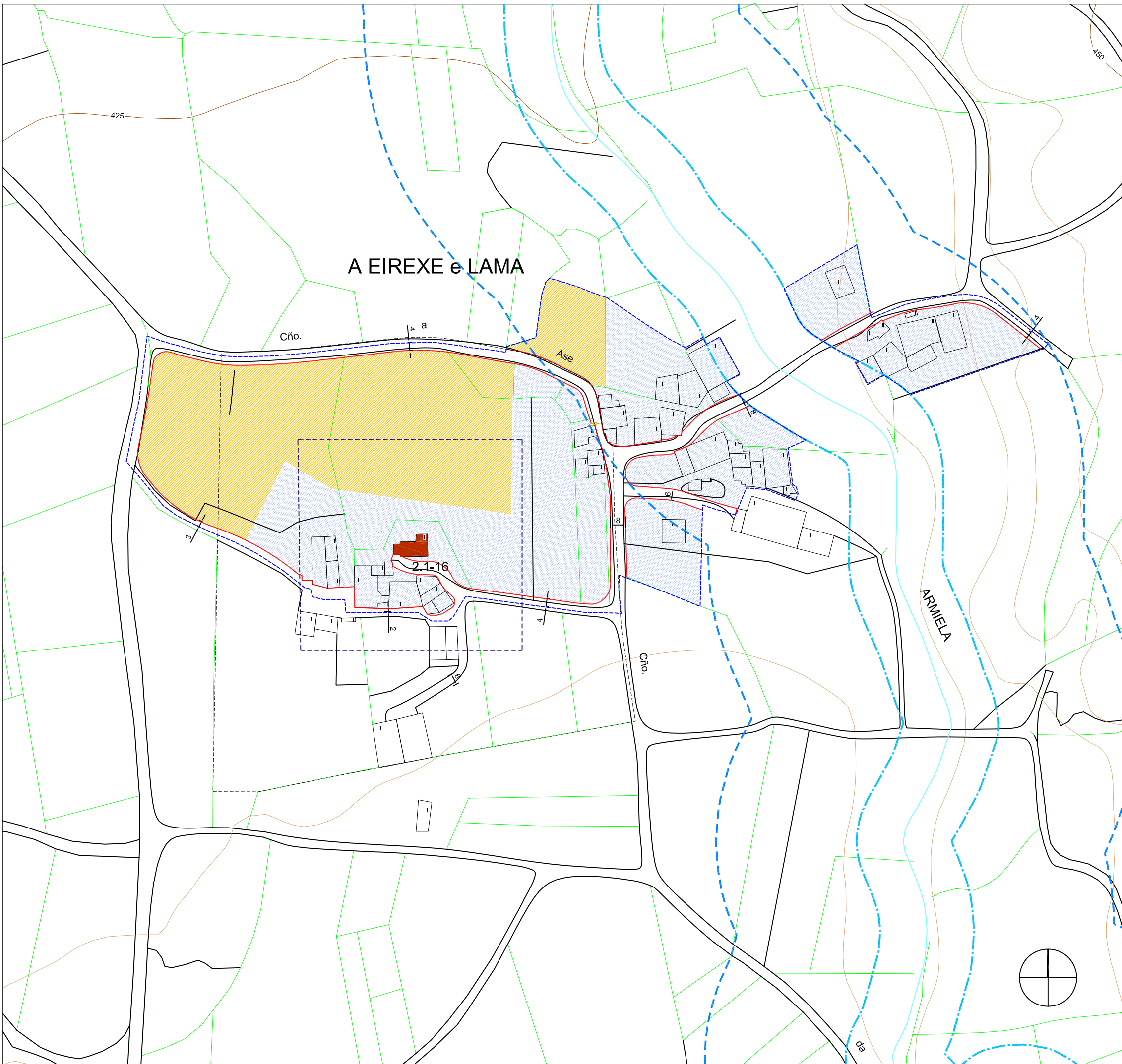
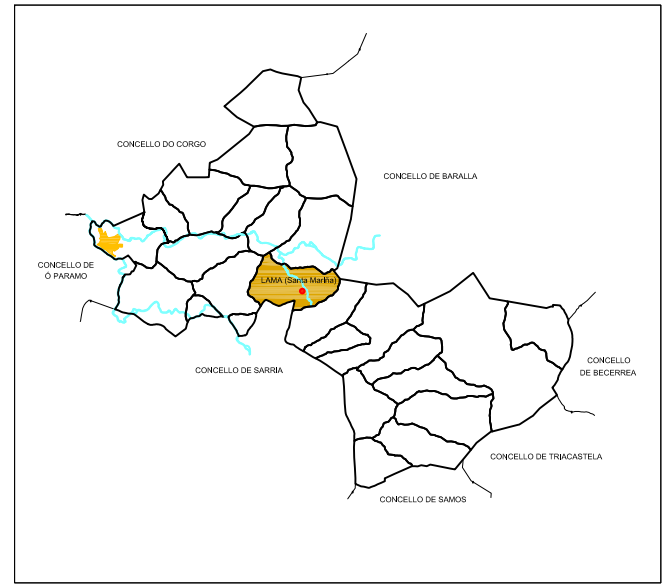
- LÍMITE DE PROTECCIÓN DE CAUCES
- ZONA DE POLICÍA
- PROTECCIÓN DE CEMITERIOS
- LIÑA AFECCIÓN ESTRADAS
- S.R.P. ESPAZOS NATURAIS
- S.R.P. INFRAESTRUTURAS

PROTECCIÓN DE BENS CATALOGADOS




- 1-05 XACEMENTOS ARQUELÓXICOS
- 2.1-05 ELEMENTO CATALOGADO
- ÁREA DE PROTECCIÓN DE BENS CATALOGADOS

DELIMITACIÓN DOS NÚCLEOS RURAIS



NÚCLEO	Seoane	Nº DE PLANO
PARROQUIA	LAGOS (Santalla)	O-24
ESCALA	1/2.000	
REDACTOR	ANTONIO DE VEGA RODRIGUEZ / ARQUITECTO - USC / LABORATORIO DO TERRITORIO	





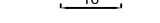
ORDENANZAS NO SOLO DE NÚCLEO RURAL

-  DELIMITACIÓN DO NÚCLEO
-  CIRCUNSCRICIÓN DO NÚCLEO RURAL
-  ÁREA DE EXPANSIÓN







DOTACIÓNS LOCAIS

-  EQUIPAMENTOS COMUNITARIOS
 So - Sociocultural E - Educativo
 D - Deportivo R - Religioso
-  ZONAS VERDES E ESPACIOS LIBRES




ALIÑACIÓNS E RASANTES

-  ALIÑACIÓN DO VIAL
-  LÍNEA LÍMITE DA EDIFICACIÓN
-  ANCHO DA RÚA (E= Existente)

SOLO RÚSTICO DE PROTECCIÓN

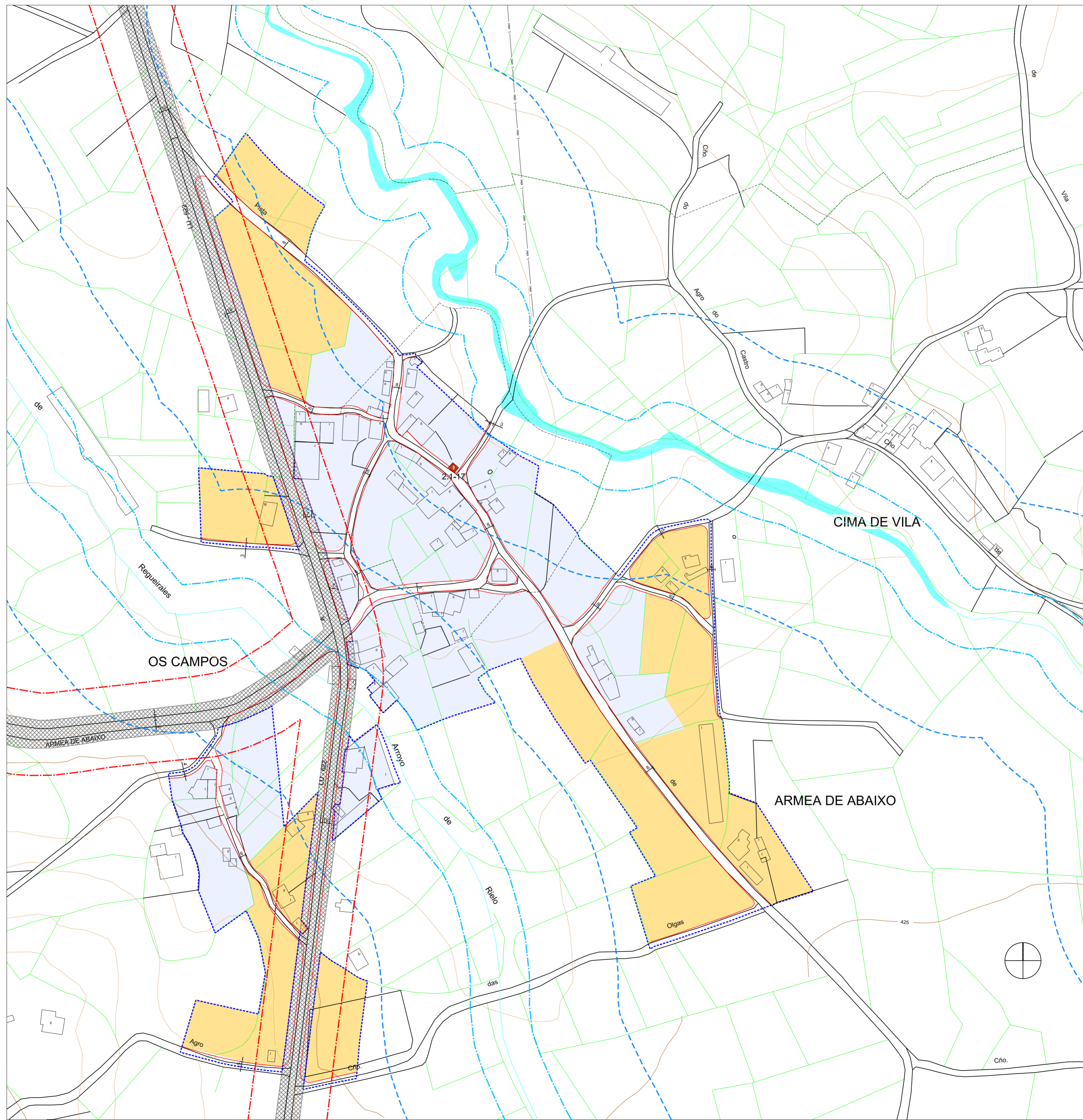
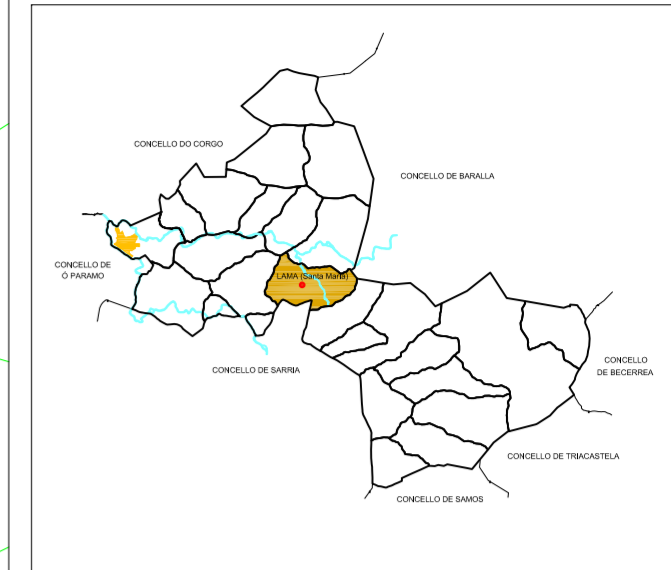
-  LÍMITE DE PROTECCIÓN DE CAUCES
-  ZONA DE POLICÍA
-  PROTECCIÓN DE CEMITERIOS
-  LIÑA AFECCIÓN ESTRADAS
-  S.R.P. ESPAZOS NATURAIS
-  S.R.P. INFRAESTRUTURAS

PROTECCIÓN DE BENS CATALOGADOS

-  1-05 XACEMENTOS ARQUELÓXICOS
-  2.1-05 ELEMENTO CATALOGADO
-  ÁREA DE PROTECCIÓN DE BENS CATALOGADOS

DELIMITACIÓN DOS NÚCLEOS RURAIS

NÚCLEO	A Eirexe e Lama	Nº DE PLANO
PARROQUIA	LAMA (Sta. María)	O-25
ESCALA	1/2.000	
REDACTOR	ANTONIO DE VEGA RODRIGUEZ / ARQUITECTO - USC / LABORATORIO DO TERRITORIO	



ORDENANZAS NO SOLO DE NÚCLEO RURAL

- DELIMITACIÓN DO NÚCLEO
- CIRCUNSCRICIÓN DO NÚCLEO RURAL
- ÁREA DE EXPANSIÓN

DOTACIÓNS LOCAIS

- EQUIPAMENTOS COMUNITARIOS
So - Sociocultural E - Educativo
D - Deportivo R - Recreativo
- ZONAS VERDES E ESPACIOS LIBRES

ALIÑACIÓNS E RASANTES

- ALIÑACIÓN DO VIAL
- LÍNEA LÍMITE DA EDIFICACIÓN
- ANCHO DA RÚA (E= Existente)

SOLO RÚSTICO DE PROTECCIÓN

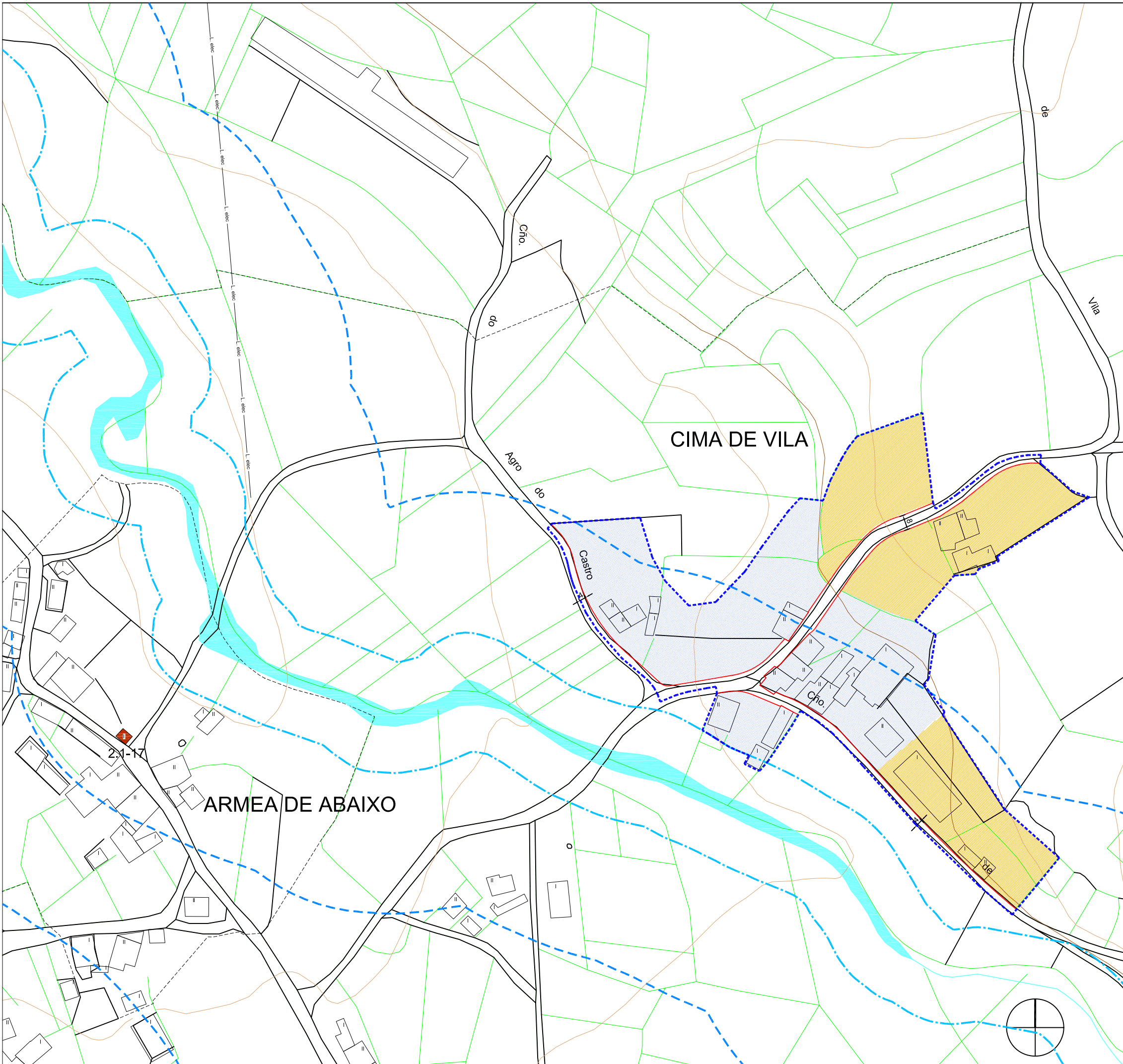
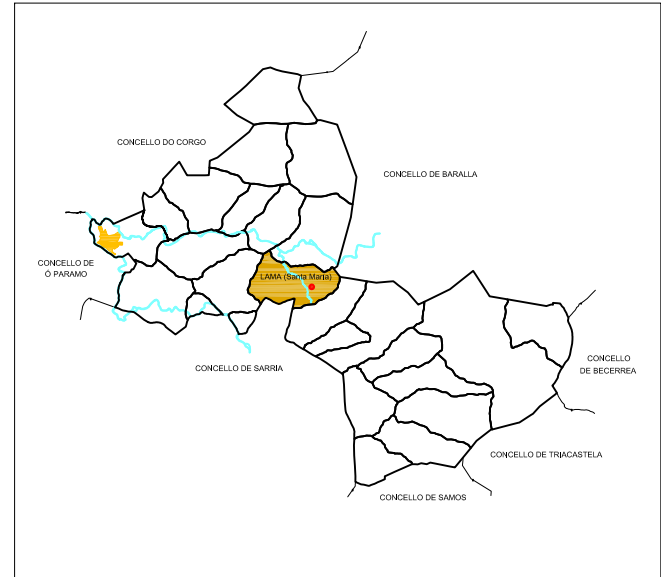
- LÍMITE DE PROTECCIÓN DE CAUCES
- ZONA DE POLICÍA
- PROTECCIÓN DE CEMITERIOS
- LIÑA AFECIÓN ESTRADAS
- S.R.P. ESPAZOS NATURAIS
- S.R.P. INFRAESTRUTURAS

PROTECCIÓN DE BENS CATALOGADOS

- 1-05 XACEMENTOS ARQUEOLÓXICOS
- 2-1-05 ELEMENTO CATALOGADO
- ÁREA DE PROTECCIÓN DE BENS CATALOGADOS

DELIMITACIÓN DOS NÚCLEOS RURAIS

NÚCLEO	Armea de Abaixo e Os Campos	Nº DE PLANO
PARROQUIA	LAMA (Sta. María)	O-26
ESCALA	1/2,000	
REDACTOR	ANTONIO DE VEGA RODRÍGUEZ / ARQUITECTO - USC / LABORATORIO DO TERRITORIO	



ORDENANZAS NO SOLO DE NÚCLEO RURAL

- DELIMITACIÓN DO NÚCLEO
- CIRCUNSCRICIÓN DO NÚCLEO RURAL
- ÁREA DE EXPANSIÓN

DOTACIÓNS LOCAIS

- EQUIPAMENTOS COMUNITARIOS
So - Sociocultural E - Educativo
D - Deportivo R - Religioso
- ZONAS VERDES E ESPACIOS LIBRES

ALIÑACIÓNS E RASANTES

- ALIÑACIÓN DO VIAL
- LÍNEA LÍMITE DA EDIFICACIÓN
- ANCHO DA RÚA (E= Existente)

SOLO RÚSTICO DE PROTECCIÓN

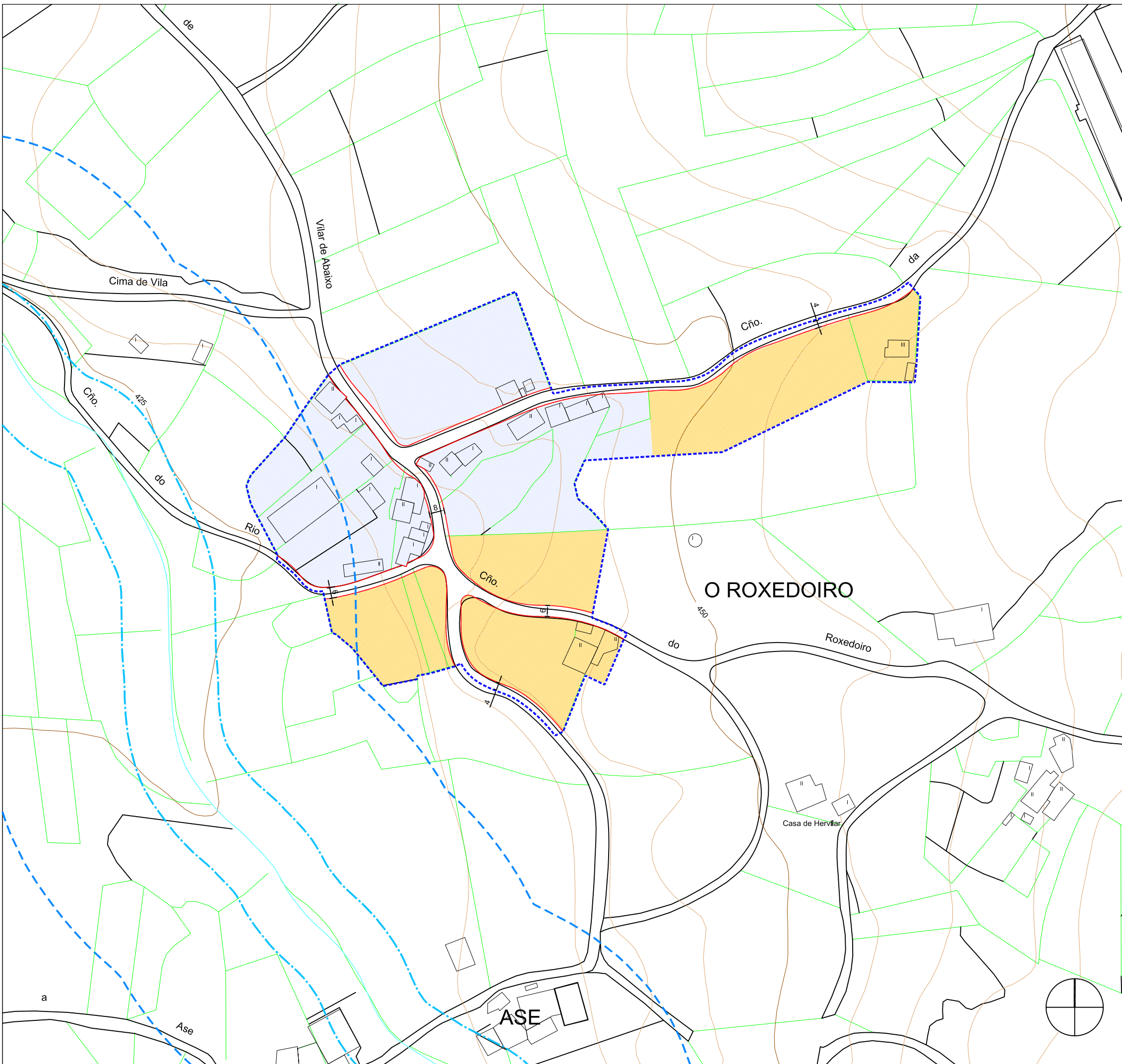
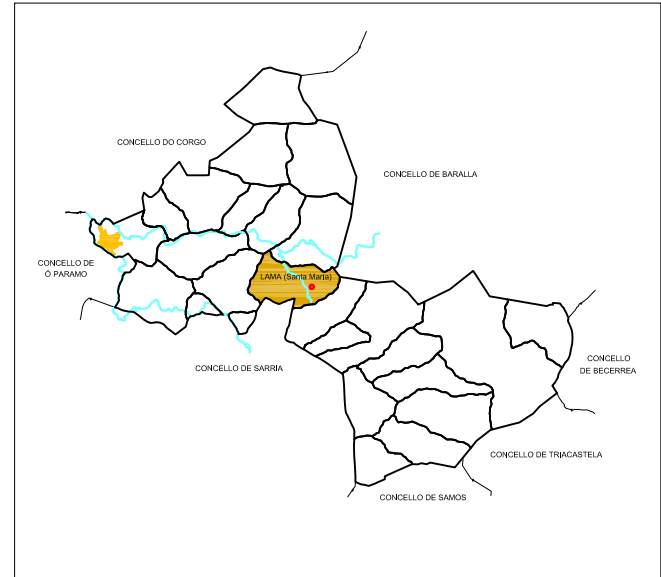
- LÍMITE DE PROTECCIÓN DE CAUCES
- ZONA DE POLICÍA
- PROTECCIÓN DE CEMITERIOS
- LIÑA AFECCIÓN ESTRADAS
- S.R.P. ESPAZOS NATURAIS
- S.R.P. INFRAESTRUTURAS

PROTECCIÓN DE BENS CATALOGADOS

- 1-05 XACEMENTOS ARQUELÓXICOS
- 2.1-05 ELEMENTO CATALOGADO
- ÁREA DE PROTECCIÓN DE BENS CATALOGADOS

DELIMITACIÓN DOS NÚCLEOS RURAIS

NÚCLEO	Cima de Vila	Nº DE PLANO
PARROQUIA	LAMA (Sta. María)	O-27
ESCALA	1/2.000	
REDACTOR	ANTONIO DE VEGA RODRIGUEZ / ARQUITECTO - USC / LABORATORIO DO TERRITORIO	



ORDENANZAS NO SOLO DE NÚCLEO RURAL

- DELIMITACIÓN DO NÚCLEO
- CIRCUNSCRICIÓN DO NÚCLEO RURAL
- ÁREA DE EXPANSIÓN

DOTACIÓNS LOCAIS

- EQUIPAMENTOS COMUNITARIOS
So - Sociocultural E - Educativo
D - Deportivo R - Religioso
- ZONAS VERDES E ESPACIOS LIBRES

ALIÑACIÓNS E RASANTES

- ALIÑACIÓN DO VIAL
- LÍNEA LÍMITE DA EDIFICACIÓN
- ANCHO DA RÚA (E= Existente)

SOLO RÚSTICO DE PROTECCIÓN

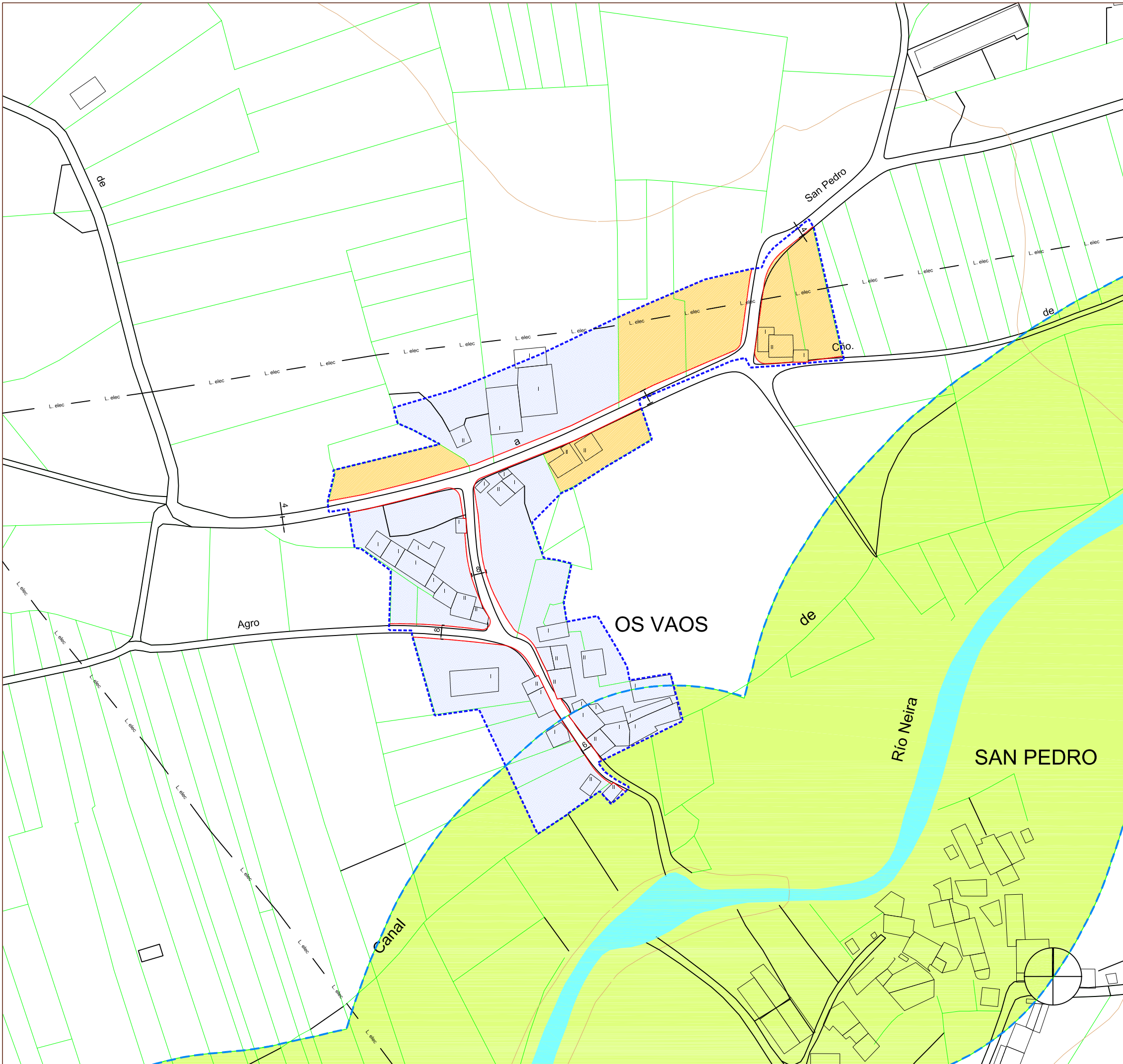
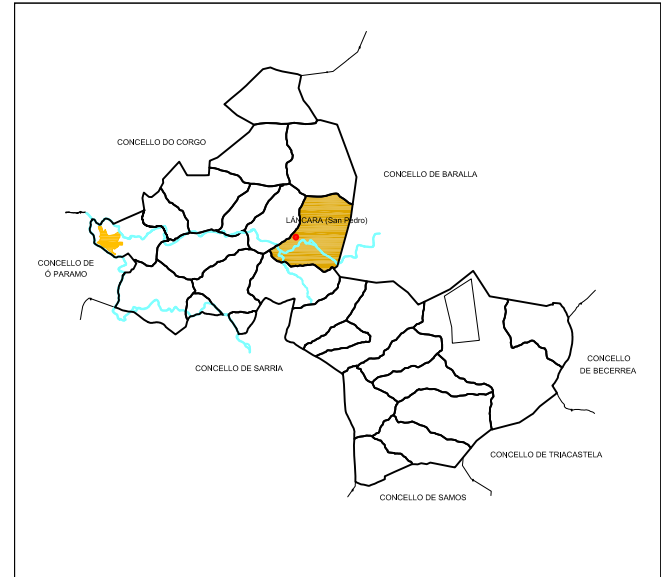
- LÍMITE DE PROTECCIÓN DE CAUCES
- ZONA DE POLICÍA
- PROTECCIÓN DE CEMITERIOS
- LIÑA AFECCIÓN ESTRADAS
- S.R.P. ESPAZOS NATURAIS
- S.R.P. INFRAESTRUTURAS

PROTECCIÓN DE BENS CATALOGADOS

- 1-05 XACEMENTOS ARQUELÓXICOS
- 2.1-05 ELEMENTO CATALOGADO
- ÁREA DE PROTECCIÓN DE BENS CATALOGADOS

DELIMITACIÓN DOS NÚCLEOS RURAIS

NÚCLEO	O Roxedoiro	Nº DE PLANO
PARROQUIA	LAMA (Sta. María)	0-28
ESCALA	1/2.000	
REDACTOR	ANTONIO DE VEGA RODRIGUEZ / ARQUITECTO - USC / LABORATORIO DO TERRITORIO	



ORDENANZAS NO SOLO DE NÚCLEO RURAL

- DELIMITACIÓN DO NÚCLEO
- CIRCUNSCRICIÓN DO NÚCLEO RURAL
- ÁREA DE EXPANSIÓN

DOTACIÓNS LOCAIS

- EQUIPAMENTOS COMUNITARIOS
So - Sociocultural E - Educativo
D - Deportivo R - Religioso
- ZONAS VERDES E ESPACIOS LIBRES

ALIÑACIÓNS E RASANTES

- ALIÑACIÓN DO VIAL
- LÍNEA LÍMITE DA EDIFICACIÓN
- ANCHO DA RÚA (E= Existente)

SOLO RÚSTICO DE PROTECCIÓN

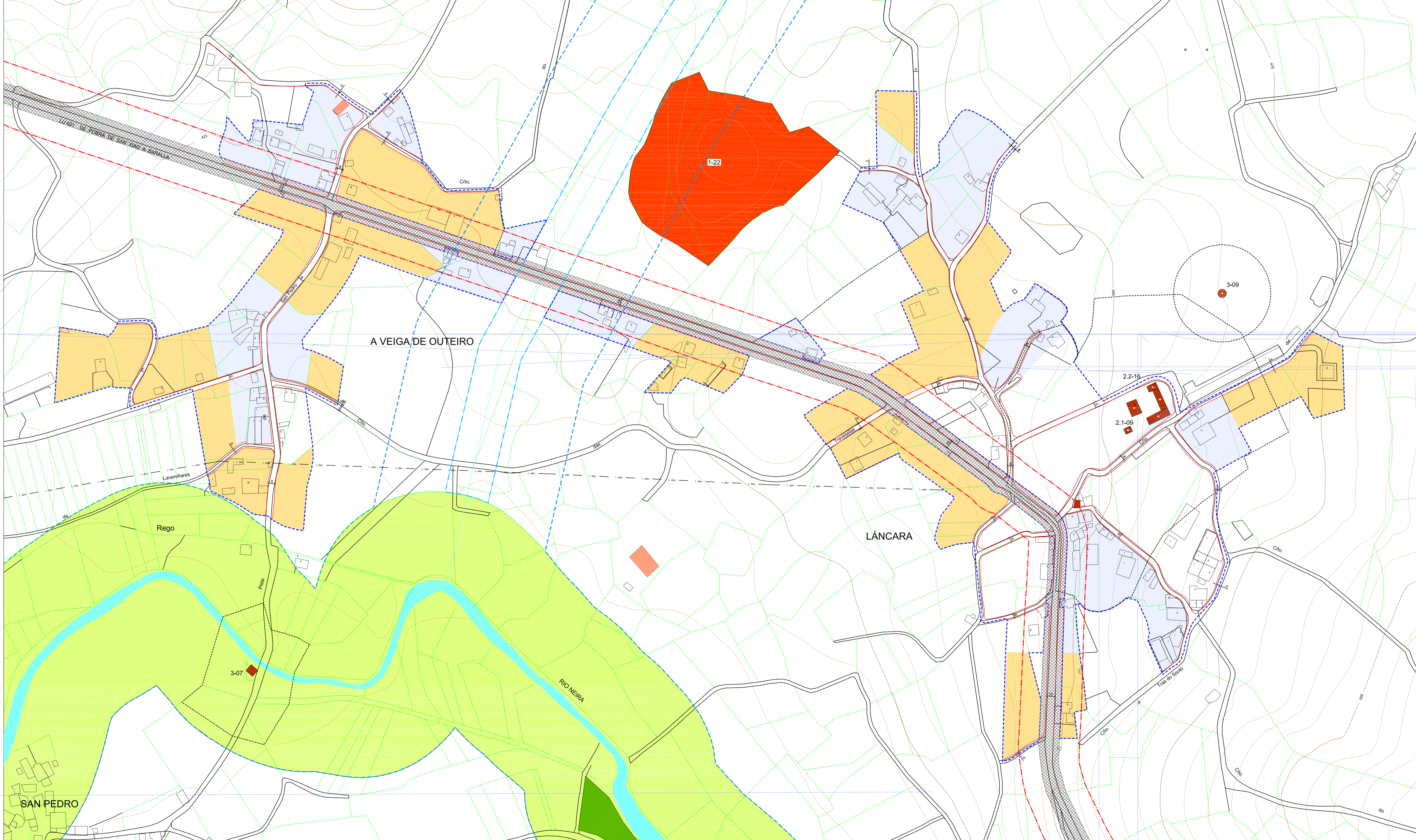
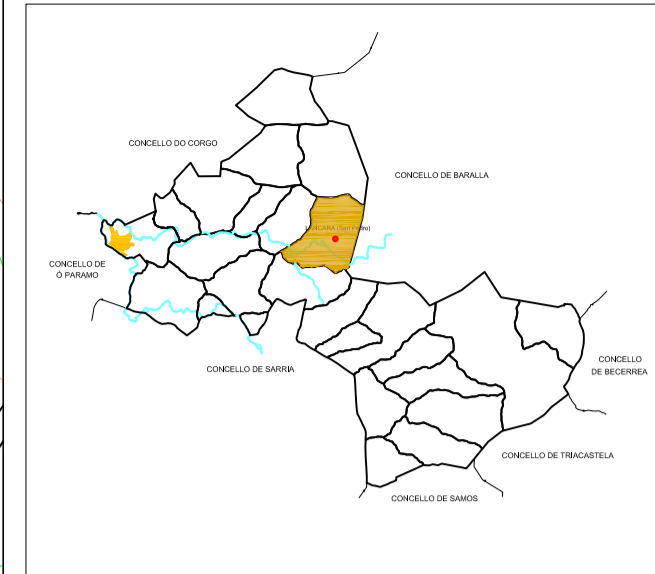
- LÍMITE DE PROTECCIÓN DE CAUCES
- ZONA DE POLICÍA
- PROTECCIÓN DE CEMITERIOS
- LIÑA AFECCIÓN ESTRADAS
- S.R.P. ESPAZOS NATURAIS
- S.R.P. INFRAESTRUTURAS

PROTECCIÓN DE BENS CATALOGADOS

- 1-05 XACEMENTOS ARQUELÓXICOS
- 2.1-05 ELEMENTO CATALOGADO
- ÁREA DE PROTECCIÓN DE BENS CATALOGADOS

DELIMITACIÓN DOS NÚCLEOS RURAIS

NÚCLEO	Os Vaos	Nº DE PLANO
PARROQUIA	LÁNCARA (San Pedro)	O-29
ESCALA	1/2.000	
REDACTOR	ANTONIO DE VEGA RODRIGUEZ / ARQUITECTO - USC / LABORATORIO DO TERRITORIO	



ORDENANZAS NO SOLO DE NÚCLEO RURAL

- DELIMITACIÓN DO NÚCLEO
- CIRCUNSCRIPCIÓN DO NÚCLEO RURAL
- ÁREA DE EXPANSIÓN

DOTACIÓNS LOCAIS

- EQUIPAMENTOS COMUNITARIOS
S - Sociocultural E - Educativo
D - Deportivo R - Recreativo
- ZONAS VERDES E ESPAZOS LIBRES

ALINEACIÓN E RASANTES

- ALINEACIÓN DO VIAL
- LÍNEA LÍMITE DA EDIFICACIÓN
- ANCHO DA RÚA (E= Existente)

SOLO RÚSTICO DE PROTECCIÓN

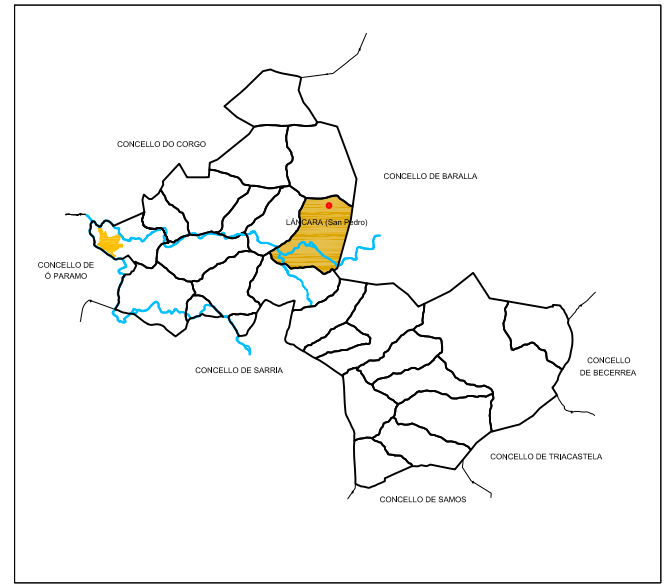
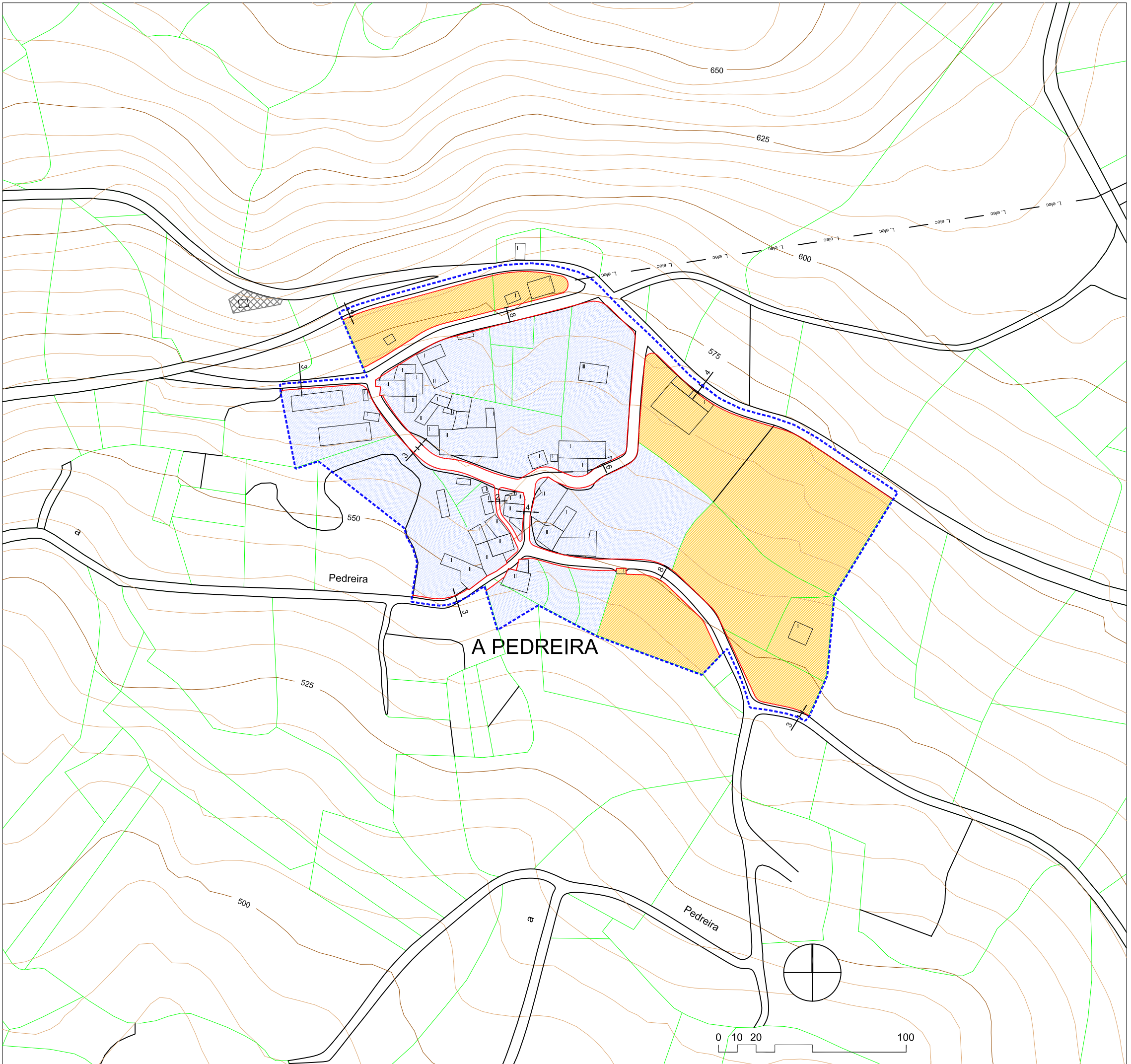
- LÍMITE DE PROTECCIÓN DE GAUCES
- ZONA DE POLICÍA
- PROTECCIÓN DE CEMITERIOS
- LÍNEA AFECIÓN ESTRADAS
- S.R.P. ESPAZOS NATURAIS
- S.R.P. INFRAESTRUTURAS

PROTECCIÓN DE BENS CATALOGADOS

- 1-05 XACEMENTOS ARQUEOLÓXICOS
- 2-1-05 ELEMENTO CATALOGADO
- ÁREA DE PROTECCIÓN DE BENS CATALOGADOS

DELIMITACIÓN DOS NÚCLEOS RURAIS

NÚCLEO	Lánara e A Veiga de Outeiro	Nº DE PLANO
PARROQUIA	LÁNCARA (San Pedro)	O-30
ESCALA	1/2.000	
REDACTOR	ANTONIO DE VEGA RODRIGUEZ / ARQUITECTO - USC / LABORATORIO DE TERRITORIO	



ORDENANZAS NO SOLO DE NÚCLEO RURAL

- DELIMITACIÓN DO NÚCLEO
- CIRCUNSCRICIÓN DO NÚCLEO RURAL
- ÁREA DE EXPANSIÓN

DOTACIÓNS LOCAIS

- EQUIPAMENTOS COMUNITARIOS
 So - Sociocultural E - Educativo
 D - Deportivo R - Religioso
- ZONAS VERDES E ESPACIOS LIBRES

ALIÑACIÓNS E RASANTES

- ALIÑACIÓN DO VIAL
- LÍNEA LÍMITE DA EDIFICACIÓN
- ANCHO DA RÚA (E= Existente)

SOLO RÚSTICO DE PROTECCIÓN

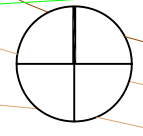
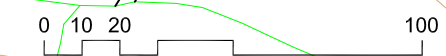
- LÍMITE DE PROTECCIÓN DE CAUCES
- ZONA DE POLICÍA
- PROTECCIÓN DE CEMITERIOS
- LIÑA AFECCIÓN ESTRADAS
- S.R.P. ESPAZOS NATURAIS
- S.R.P. INFRAESTRUTURAS

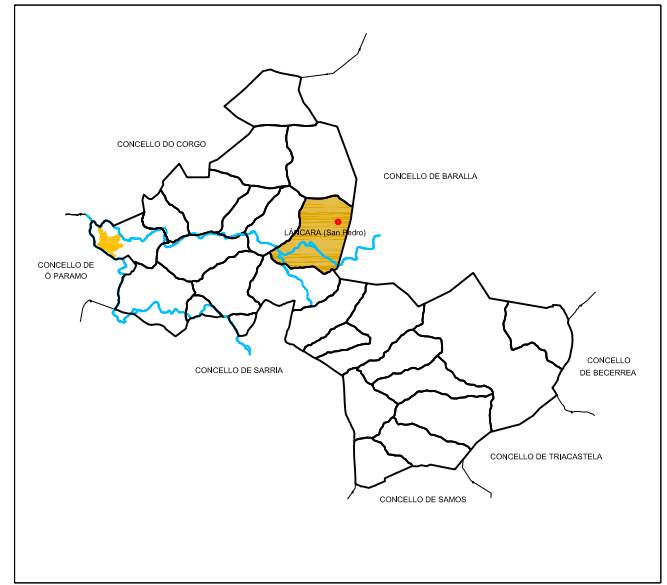
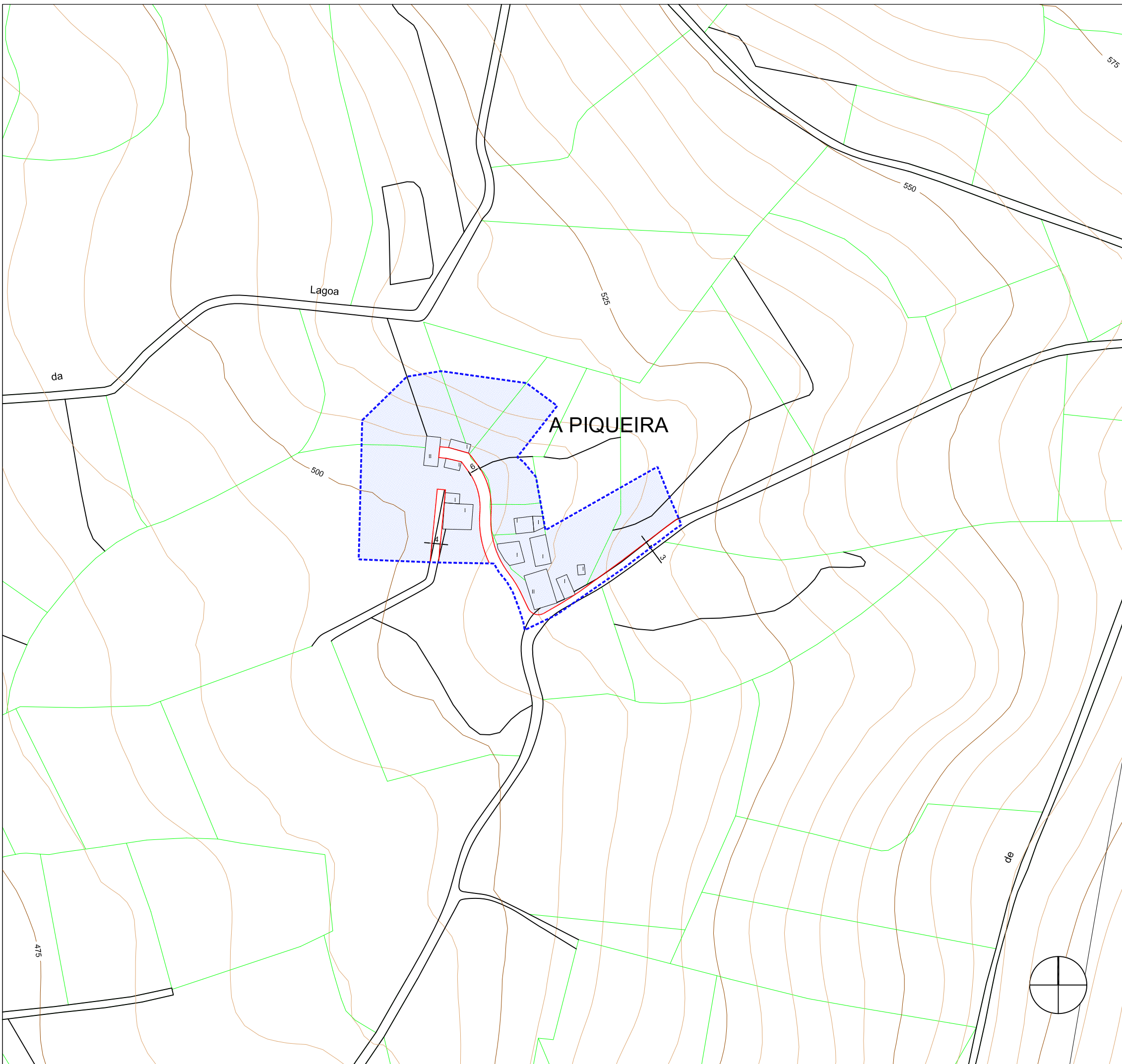
PROTECCIÓN DE BENS CATALOGADOS

- 1-05 XACEMENTOS ARQUELÓXICOS
- 2.1-05 ELEMENTO CATALOGADO
- ÁREA DE PROTECCIÓN DE BENS CATALOGADOS



DELIMITACIÓN DOS NÚCLEOS RURAIS

NÚCLEO	A Pedreira	Nº DE PLANO
PARROQUIA	LÁN CARA (San Pedro)	0-32
ESCALA	1/2.000	
REDACTOR	ANTONIO DE VEGA RODRIGUEZ / ARQUITECTO - USC / LABORATORIO DO TERRITORIO	








ORDENANZAS NO SOLO DE NÚCLEO RURAL

-  DELIMITACIÓN DO NÚCLEO
-  CIRCUNSCRICIÓN DO NÚCLEO RURAL
-  ÁREA DE EXPANSIÓN

DOTACIÓNS LOCAIS

-  EQUIPAMENTOS COMUNITARIOS
 So - Sociocultural E - Educativo
 D - Deportivo R - Religioso
-  ZONAS VERDES E ESPACIOS LIBRES




ALIÑACIÓNS E RASANTES

-  ALIÑACIÓN DO VIAL
-  LÍNEA LÍMITE DA EDIFICACIÓN
-  ANCHO DA RÚA (E= Existente)

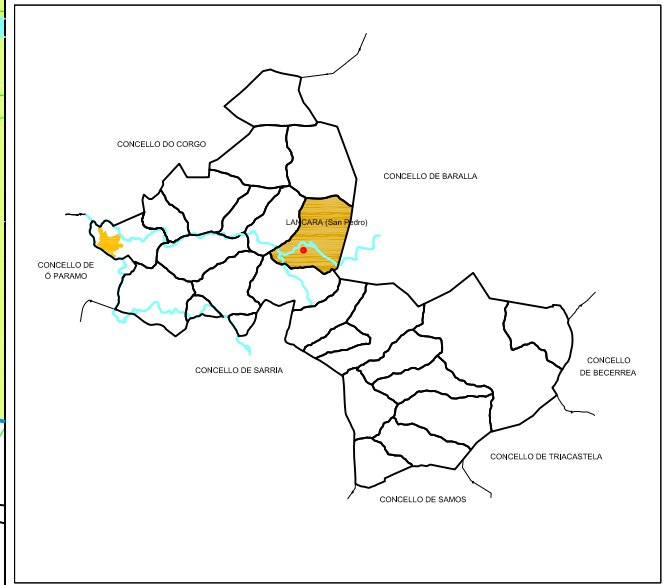
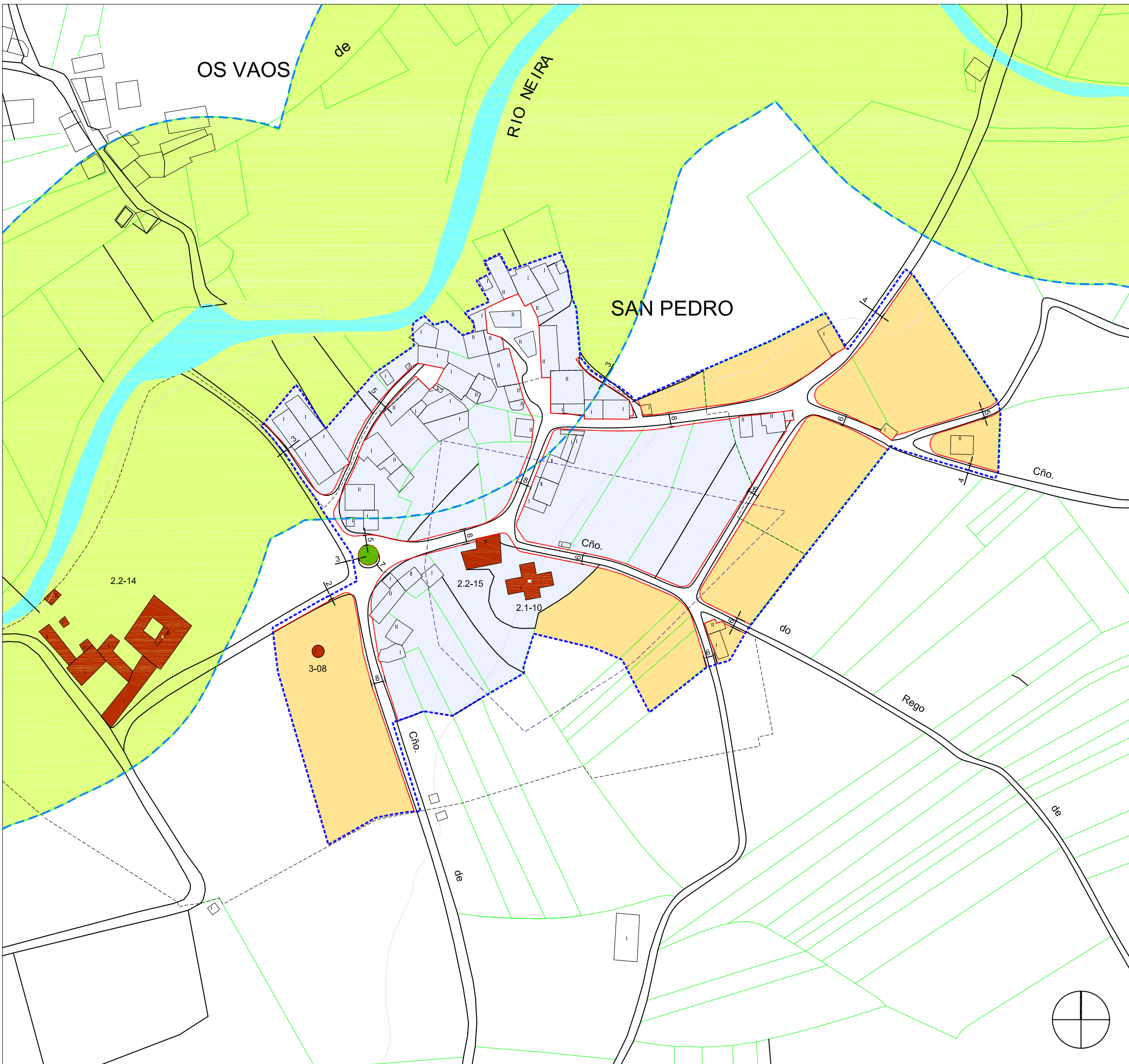
SOLO RÚSTICO DE PROTECCIÓN

-  LÍMITE DE PROTECCIÓN DE CAUCES
-  ZONA DE POLICÍA
-  PROTECCIÓN DE CEMITERIOS
-  LIÑA AFECIÓN ESTRADAS
-  S.R.P. ESPAZOS NATURAIS
-  S.R.P. INFRAESTRUTURAS

PROTECCIÓN DE BENS CATALOGADOS

-  1-05 XACEMENTOS ARQUELÓXICOS
-  2.1-05 ELEMENTO CATALOGADO
-  ÁREA DE PROTECCIÓN DE BENS CATALOGADOS

DELIMITACIÓN DOS NÚCLEOS RURAIS		
NÚCLEO	A Piqueira	Nº DE PLANO
PARROQUIA	LÁNCARA (San Pedro)	0-33
ESCALA	1/2.000	
REDACTOR	ANTONIO DE VEGA RODRIGUEZ / ARQUITECTO - USC / LABORATORIO DO TERRITORIO	



ORDENANZAS NO SOLO DE NÚCLEO RURAL

- DELIMITACIÓN DO NÚCLEO
- CIRCUNSCRICIÓN DO NÚCLEO RURAL
- ÁREA DE EXPANSIÓN

DOTACIÓNS LOCAIS

- EQUIPAMENTOS COMUNITARIOS
 - So - Sociocultural
 - D - Deportivo
 - E - Educativo
 - R - Religioso
- ZONAS VERDES E ESPACIOS LIBRES

ALIÑACIÓNS E RASANTES

- ALIÑACIÓN DO VIAL
- LÍNEA LÍMITE DA EDIFICACIÓN
- ANCHO DA RÚA (E= Existente)

SOLO RÚSTICO DE PROTECCIÓN

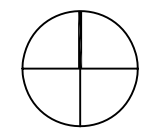
- LÍMITE DE PROTECCIÓN DE CAUCES
- ZONA DE POLICÍA
- PROTECCIÓN DE CEMITERIOS
- LIÑA AFECCIÓN ESTRADAS
- S.R.P. ESPAZOS NATURAIS
- S.R.P. INFRAESTRUTURAS

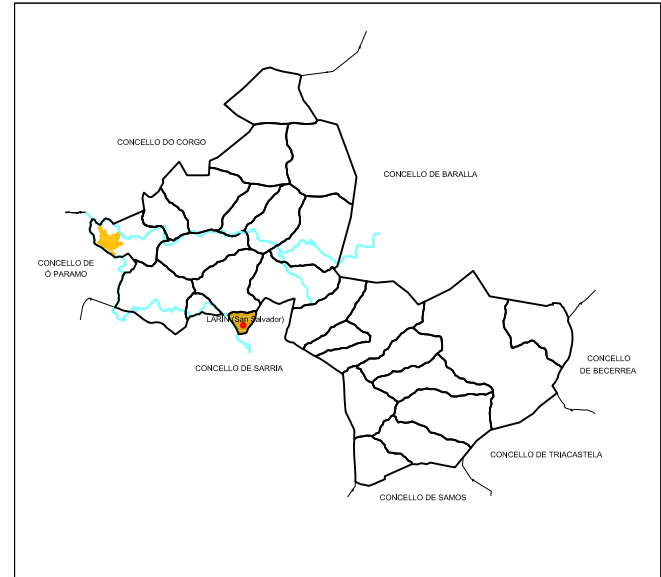
PROTECCIÓN DE BENS CATALOGADOS

- XACEMENTOS ARQUELÓXICOS
- ELEMENTO CATALOGADO
- ÁREA DE PROTECCIÓN DE BENS CATALOGADOS

DELIMITACIÓN DOS NÚCLEOS RURAIS

NÚCLEO	San Pedro	Nº DE PLANO
PARROQUIA	LÁNCARA (San Pedro)	0-34
ESCALA	1/2.000	
REDACTOR	ANTONIO DE VEGA RODRIGUEZ / ARQUITECTO - USC / LABORATORIO DEL TERRITORIO	





ORDENANZAS NO SOLO DE NÚCLEO RURAL

- DELIMITACIÓN DO NÚCLEO
- CIRCUNSCRICIÓN DO NÚCLEO RURAL
- ÁREA DE EXPANSIÓN

DOTACIÓNS LOCAIS

- EQUIPAMENTOS COMUNITARIOS
So - Sociocultural E - Educativo
D - Deportivo R - Religioso
- ZONAS VERDES E ESPACIOS LIBRES

ALIÑACIÓNS E RASANTES

- ALIÑACIÓN DO VIAL
- LÍNEA LÍMITE DA EDIFICACIÓN
- ANCHO DA RÚA (E= Existente)

SOLO RÚSTICO DE PROTECCIÓN

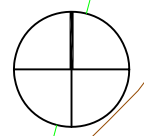
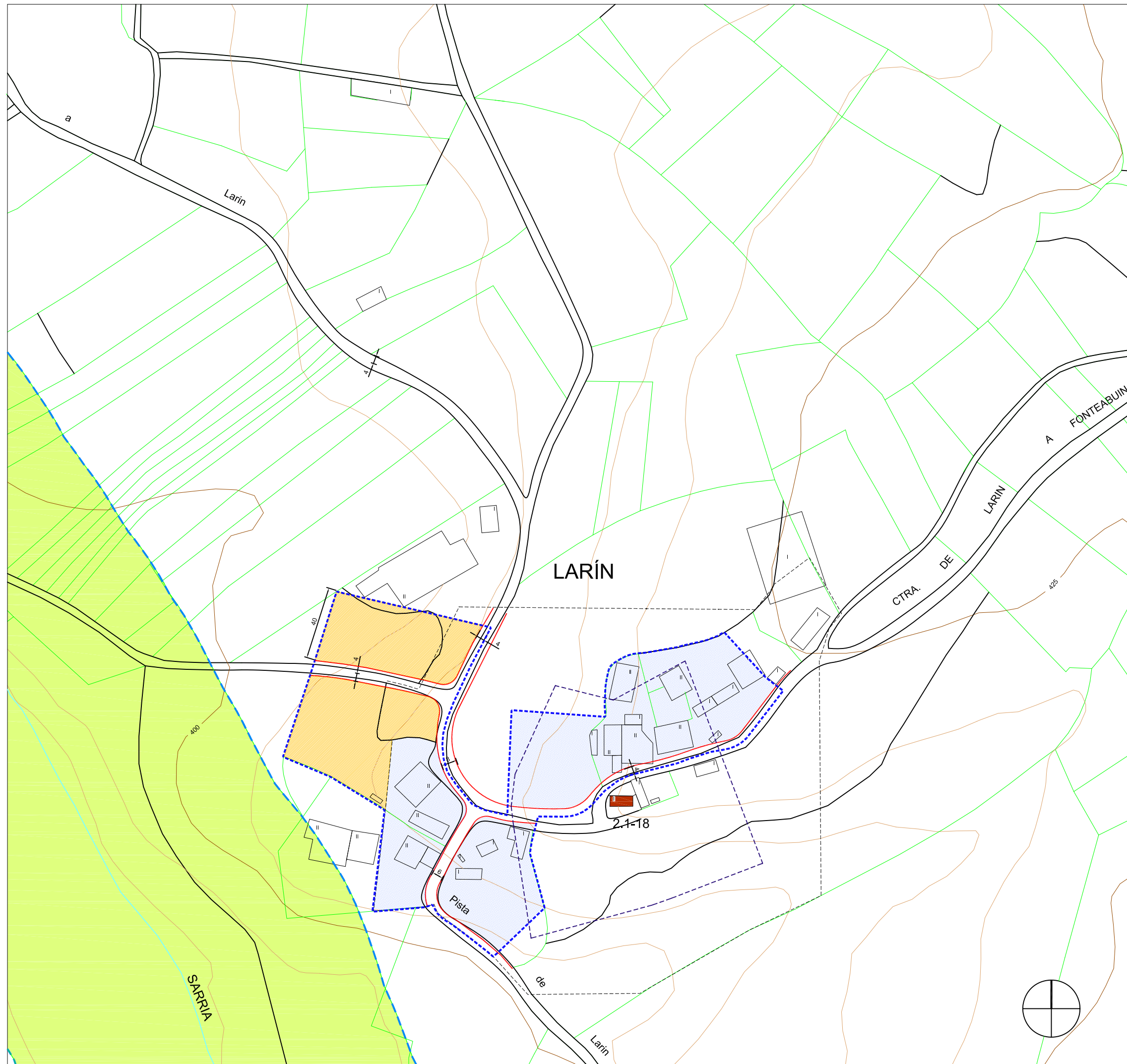
- LÍMITE DE PROTECCIÓN DE CAUCES
- ZONA DE POLICÍA
- PROTECCIÓN DE CEMITERIOS
- LIÑA AFECCIÓN ESTRADAS
- S.R.P. ESPAZOS NATURAIS
- S.R.P. INFRAESTRUTURAS

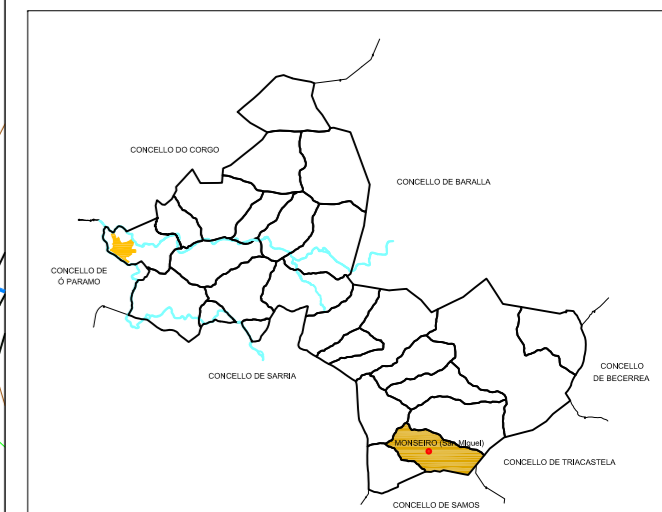
PROTECCIÓN DE BENS CATALOGADOS

- 1-05 XACEMENTOS ARQUELÓXICOS
- 2.1-05 ELEMENTO CATALOGADO
- ÁREA DE PROTECCIÓN DE BENS CATALOGADOS

DELIMITACIÓN DOS NÚCLEOS RURAIS

NÚCLEO	Larín	Nº DE PLANO
PARROQUIA	LARÍN (San Salvador)	0-35
ESCALA	1/2.000	
REDACTOR	ANTONIO DE VEGA RODRIGUEZ / ARQUITECTO - USC / LABORATORIO DO TERRITORIO	





ORDENANZAS NO SOLO DE NÚCLEO RURAL

- DELIMITACIÓN DO NÚCLEO
 - CIRCUNSCRICIÓN DO NÚCLEO RURAL
 - ÁREA DE EXPANSIÓN
- DOTACIÓNS LOCAIS**
- EQUIPAMENTOS COMUNITARIOS
So - Sociocultural E - Educativo
D - Deportivo R - Recreativo
 - ZONAS VERDES E ESPACIOS LIBRES
- ALIÑANZAS E RASANTES**
- ALIÑACIÓN DO VIAL
 - LÍNEA LÍMITE DA EDIFICACIÓN
 - ANCHO DA RÚA (E= Existente)

SOLO RÚSTICO DE PROTECCIÓN

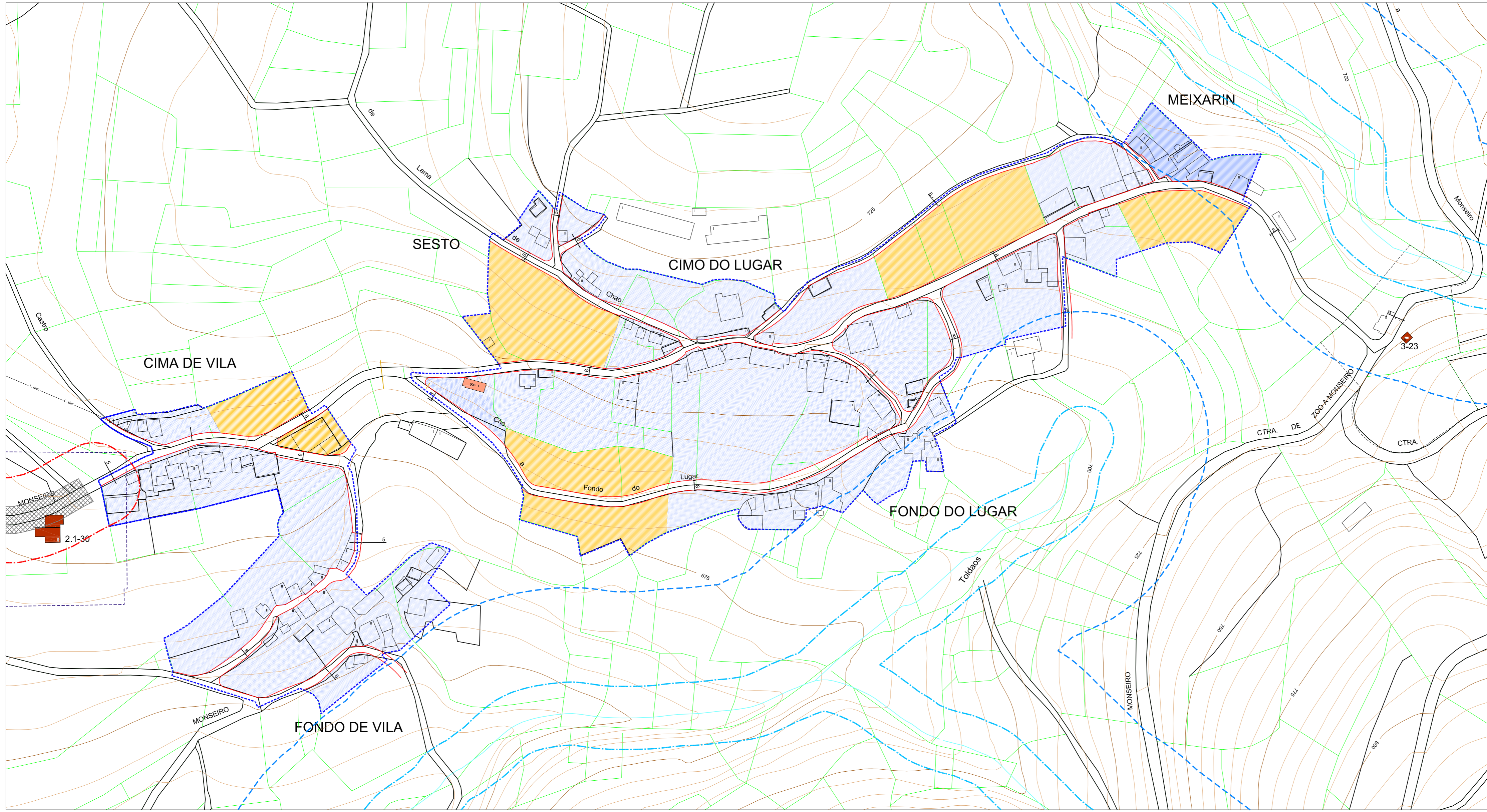
- LÍMITE DE PROTECCIÓN DE CAUCES
- ZONA DE POLICÍA
- PROTECCIÓN DE CEMITERIOS
- LIÑA AFECCIÓN ESTRADAS
- S.R.P. ESPAZOS NATURAIS
- S.R.P. INFRAESTRUTURAS

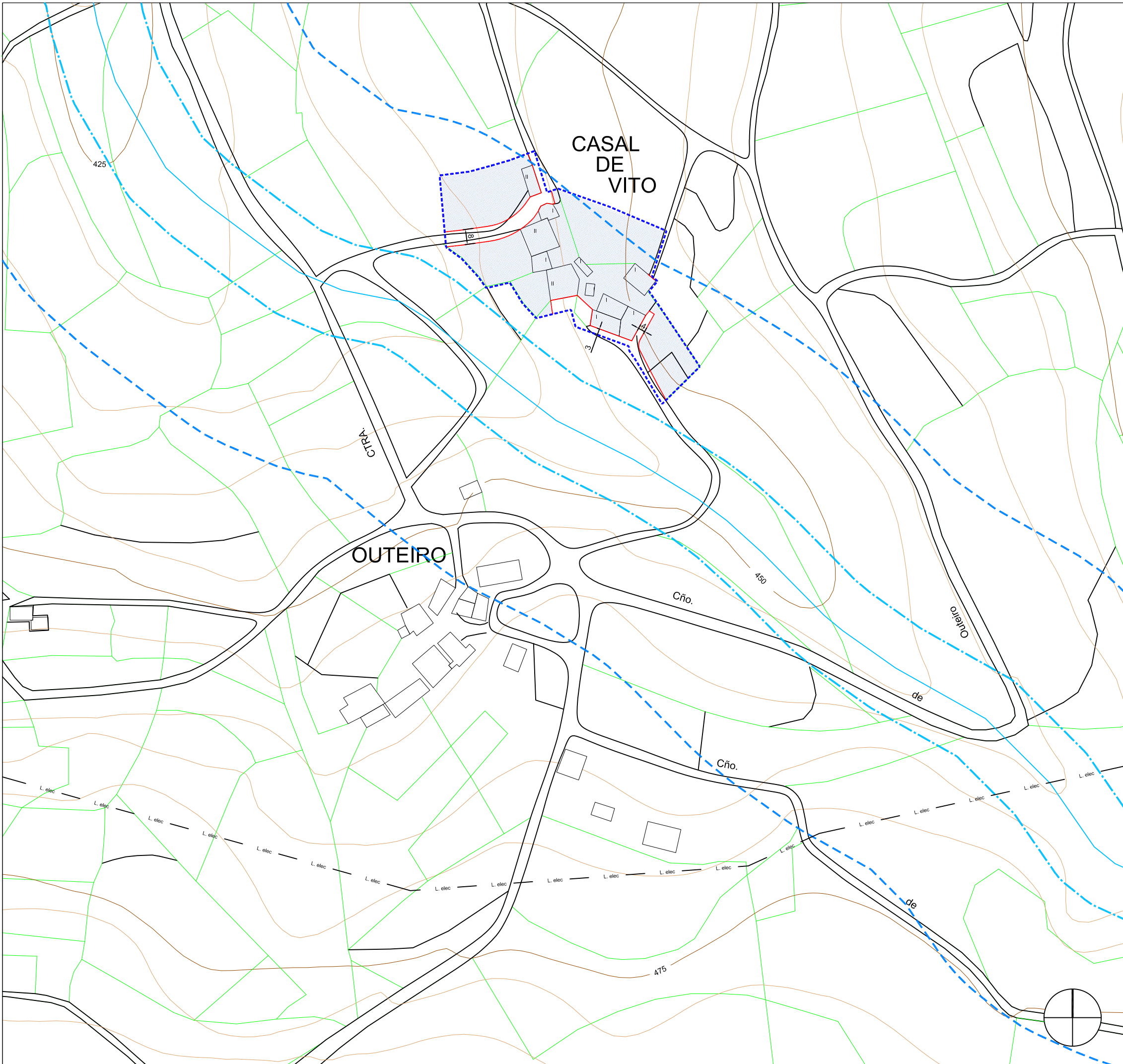
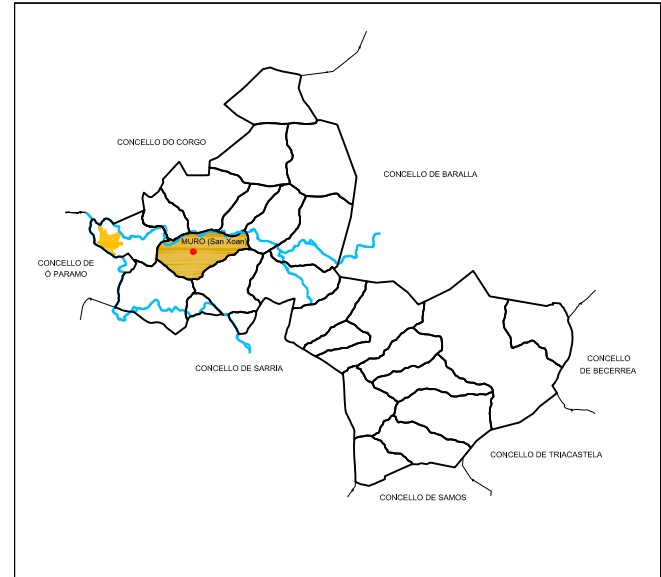
PROTECCIÓN DE BENS CATALOGADOS

- 1-05 XACEMENTOS ARQUEOLÓXICOS
- 2-1-05 ELEMENTO CATALOGADO
- ÁREA DE PROTECCIÓN DE BENS CATALOGADOS




DELIMITACIÓN DOS NÚCLEOS RURAIS

NÚCLEO	Cima de Vila, Fondo de Vila, Meixarin, Sesto e O Cimo do Lugar	Nº DE PLANO
PARROQUIA	MONSEIRO (San Miguel)	0-36
ESCALA	1/2,000	
REDACTOR	ANTONIO DE VEGA RODRÍGUEZ / ARQUITECTO - USC / LABORATORIO DO TERRITORIO	

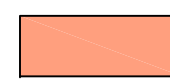







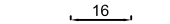
ORDENANZAS NO SOLO DE NÚCLEO RURAL

-  DELIMITACIÓN DO NÚCLEO
-  CIRCUNSCRICIÓN DO NÚCLEO RURAL
-  ÁREA DE EXPANSIÓN







DOTACIÓNS LOCAIS

-  EQUIPAMENTOS COMUNITARIOS
So - Sociocultural E - Educativo
D - Deportivo R - Religioso
-  ZONAS VERDES E ESPACIOS LIBRES




ALIÑACIÓNS E RASANTES

-  ALIÑACIÓN DO VIAL
-  LÍNEA LÍMITE DA EDIFICACIÓN
-  ANCHO DA RÚA (E= Existente)

SOLO RÚSTICO DE PROTECCIÓN

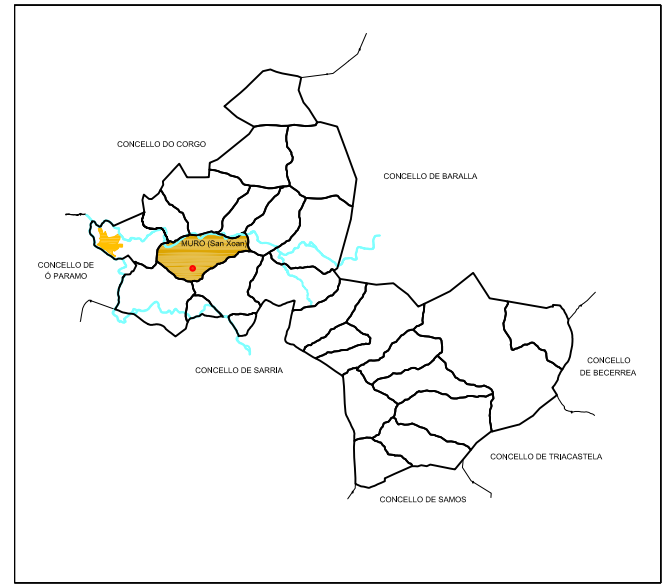
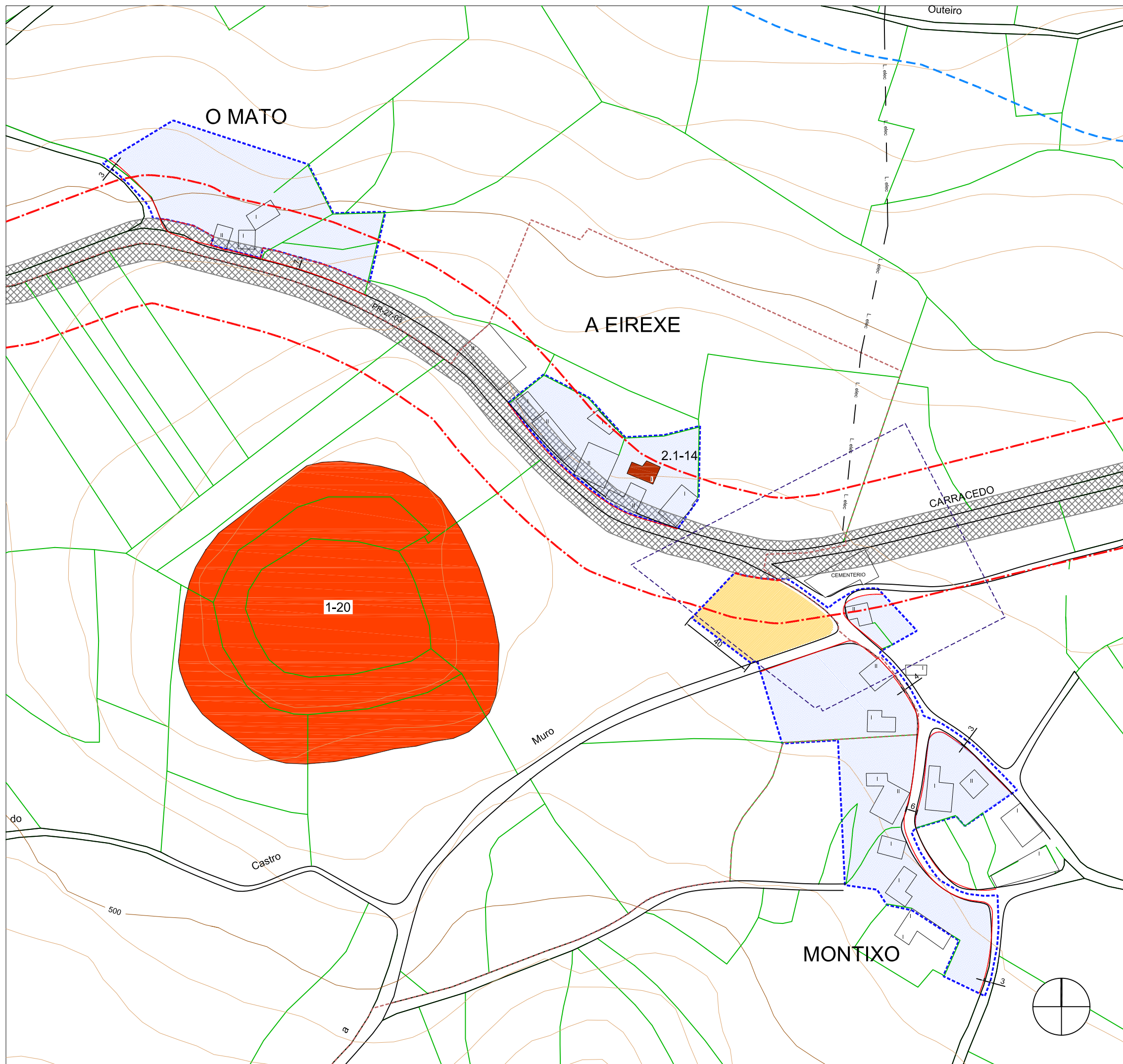
-  LÍMITE DE PROTECCIÓN DE CAUCES
-  ZONA DE POLICÍA
-  PROTECCIÓN DE CEMITERIOS
-  LIÑA AFECCIÓN ESTRADAS
-  S.R.P. ESPAZOS NATURAIS
-  S.R.P. INFRAESTRUTURAS

PROTECCIÓN DE BENS CATALOGADOS

-  1-05 XACEMENTOS ARQUELÓXICOS
-  2.1-05 ELEMENTO CATALOGADO
-  ÁREA DE PROTECCIÓN DE BENS CATALOGADOS

DELIMITACIÓN DOS NÚCLEOS RURAIS

NÚCLEO	Casal de Vito	Nº DE PLANO
PARROQUIA	MURO (San Xoán)	0-37
ESCALA	1/2.000	
REDACTOR	ANTONIO DE VEGA RODRIGUEZ / ARQUITECTO - USC / LABORATORIO DO TERRITORIO	



ORDENANZAS NO SOLO DE NÚCLEO RURAL

- DELIMITACIÓN DO NÚCLEO
- CIRCUNSCRICIÓN DO NÚCLEO RURAL
- ÁREA DE EXPANSIÓN

DOTACIÓNS LOCAIS

- EQUIPAMENTOS COMUNITARIOS
 So - Sociocultural E - Educativo
 D - Deportivo R - Relixioso
- ZONAS VERDES E ESPACIOS LIBRES

ALIÑACIÓNS E RASANTES

- ALIÑACIÓN DO VIAL
- LÍNEA LÍMITE DA EDIFICACIÓN
- ANCHO DA RÚA (E= Existente)

SOLO RÚSTICO DE PROTECCIÓN

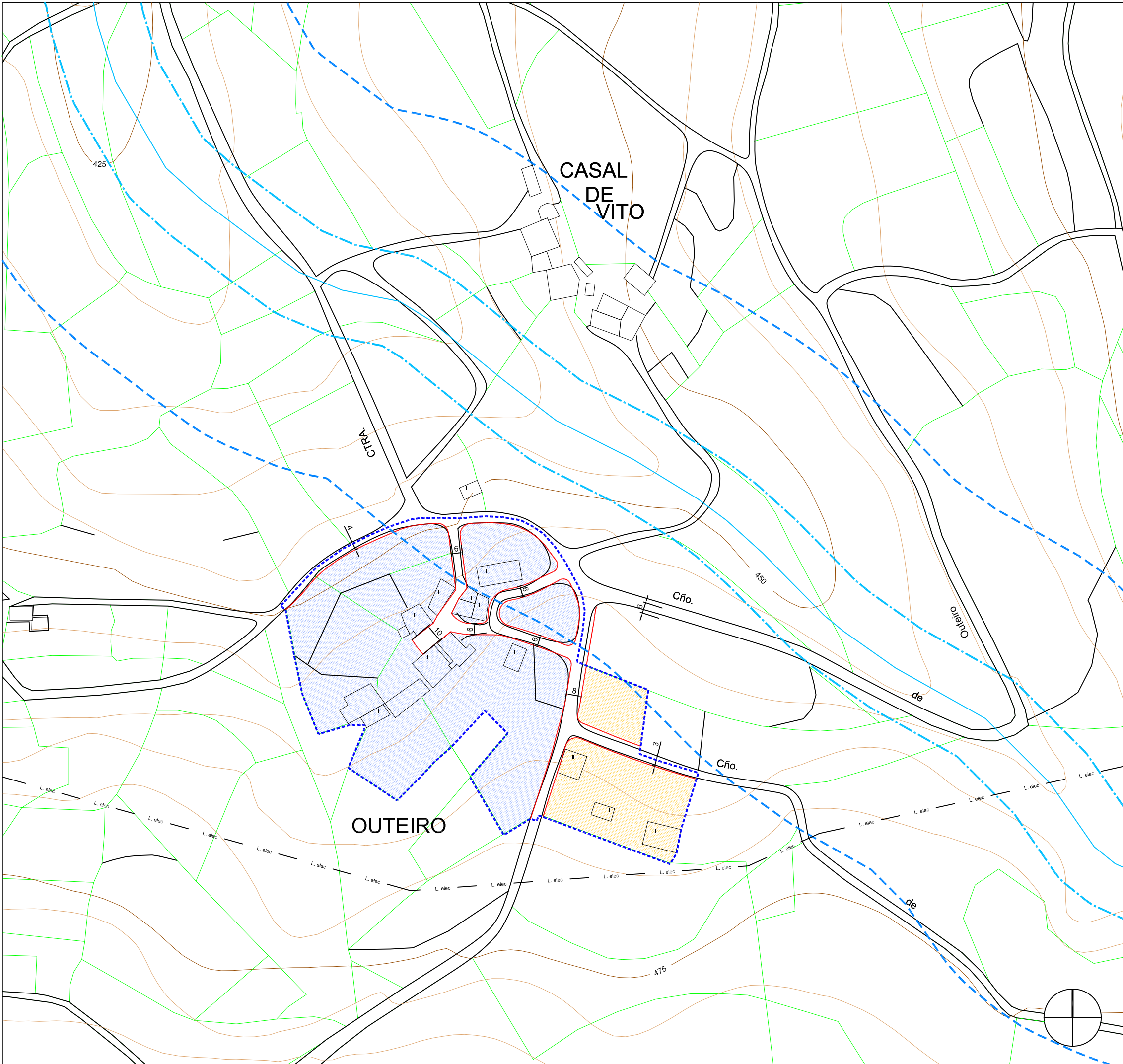
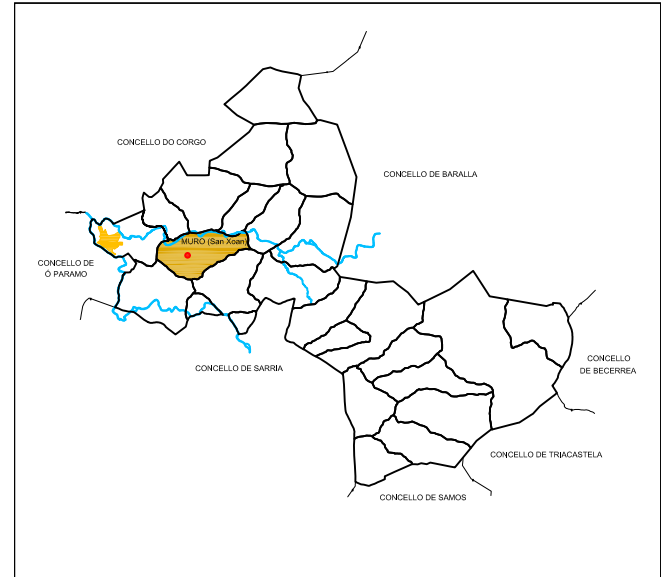
- LÍMITE DE PROTECCIÓN DE CAUCES
- ZONA DE POLICÍA
- PROTECCIÓN DE CEMENTERIOS
- LIÑA AFECCIÓN ESTRADAS
- S.R.P. ESPAZOS NATURAIS
- S.R.P. INFRAESTRUTURAS

PROTECCIÓN DE BENS CATALOGADOS




- 1-05 XACEMENTOS ARQUELÓXICOS
- 2.1-05 ELEMENTO CATALOGADO
- ÁREA DE PROTECCIÓN DE BENS CATALOGADOS

DELIMITACIÓN DOS NÚCLEOS RURAIS



NÚCLEO	Montiño, A Eirexe e O Mato	Nº DE PLANO
PARROQUIA	MURO (San Xoán)	0-38
ESCALA	1/2.000	
REDACTOR	ANTONIO DE VEGA RODRIGUEZ / ARQUITECTO - USC / LABORATORIO DO TERRITORIO	





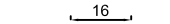
ORDENANZAS NO SOLO DE NÚCLEO RURAL

-  DELIMITACIÓN DO NÚCLEO
-  CIRCUNSCRICIÓN DO NÚCLEO RURAL
-  ÁREA DE EXPANSIÓN







DOTACIÓNS LOCAIS

-  EQUIPAMENTOS COMUNITARIOS
So - Sociocultural E - Educativo
D - Deportivo R - Religioso
-  ZONAS VERDES E ESPACIOS LIBRES




ALIÑACIÓNS E RASANTES

-  ALIÑACIÓN DO VIAL
-  LÍNEA LÍMITE DA EDIFICACIÓN
-  ANCHO DA RÚA (E= Existente)

SOLO RÚSTICO DE PROTECCIÓN

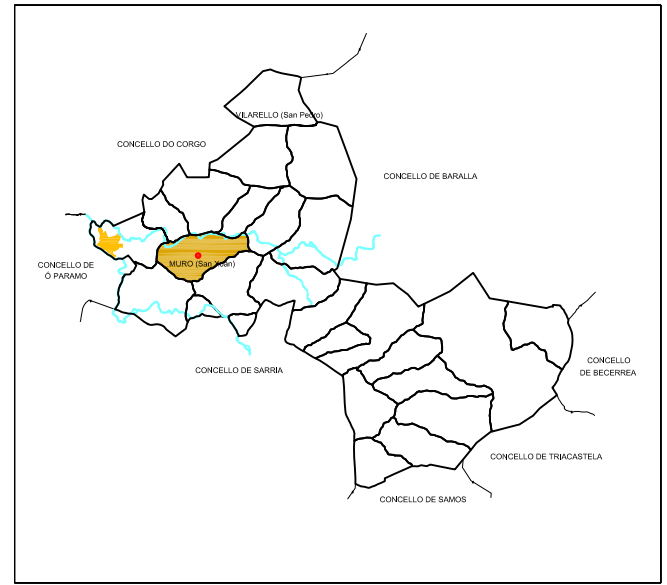
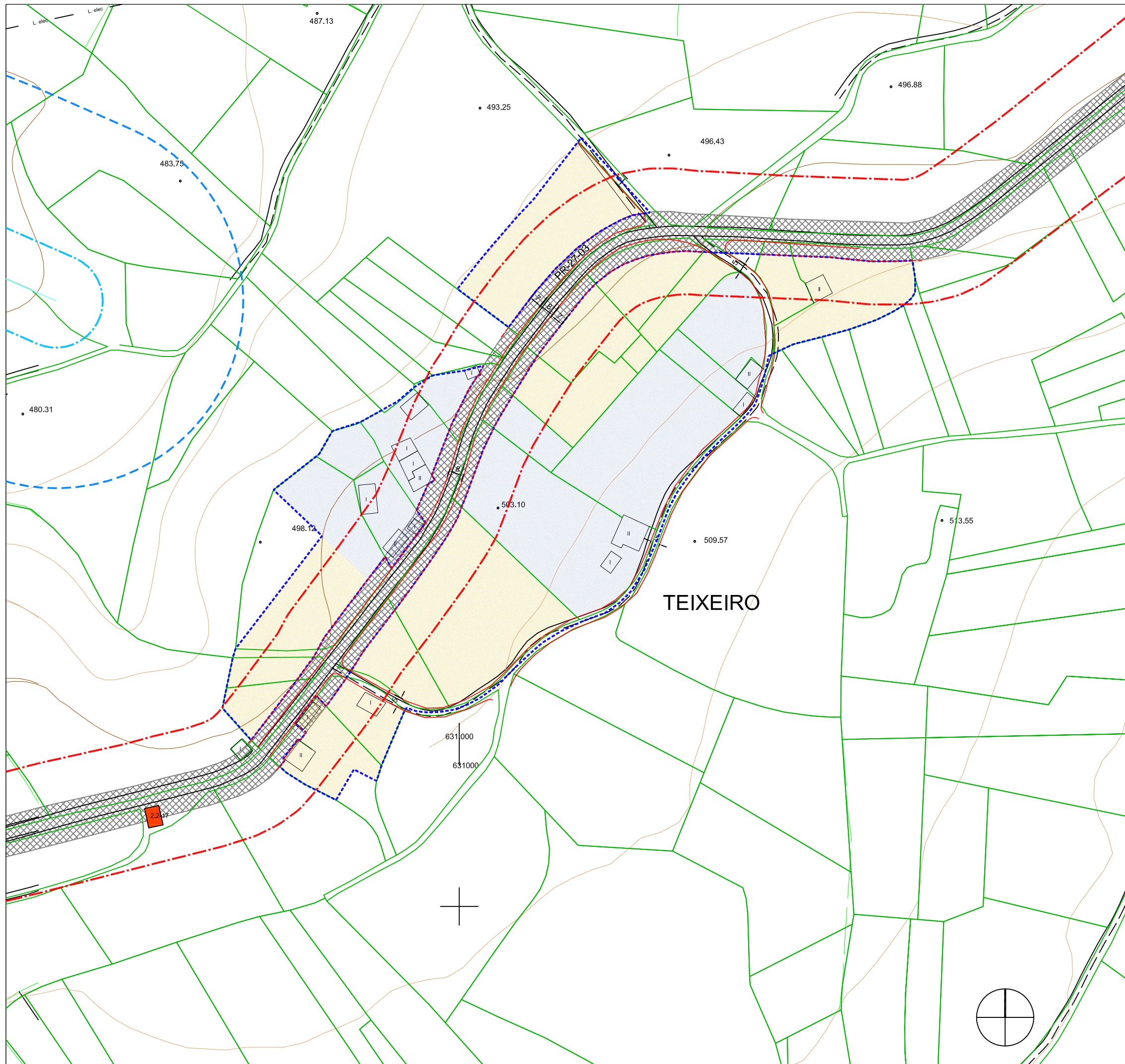
-  LÍMITE DE PROTECCIÓN DE CAUCES
-  ZONA DE POLICÍA
-  PROTECCIÓN DE CEMITERIOS
-  LIÑA AFECCIÓN ESTRADAS
-  S.R.P. ESPAZOS NATURAIS
-  S.R.P. INFRAESTRUTURAS

PROTECCIÓN DE BENS CATALOGADOS

-  1-05 XACEMENTOS ARQUELÓXICOS
-  2.1-05 ELEMENTO CATALOGADO
-  ÁREA DE PROTECCIÓN DE BENS CATALOGADOS

DELIMITACIÓN DOS NÚCLEOS RURAIS

NÚCLEO	Outeiro	Nº DE PLANO
PARROQUIA	MURO (San Xoán)	0-39
ESCALA	1/2.000	
REDACTOR	ANTONIO DE VEGA RODRIGUEZ / ARQUITECTO - USC / LABORATORIO DO TERRITORIO	



ORDENANZAS NO SOLO DE NÚCLEO RURAL

- DELIMITACIÓN DO NÚCLEO
- CIRCUNSCRICIÓN DO NÚCLEO RURAL
- ÁREA DE EXPANSIÓN

DOTACIÓNS LOCAIS

- EQUIPAMENTOS COMUNITARIOS
 So - Sociocultural E - Educativo
 D - Deportivo R - Religioso
- ZONAS VERDES E ESPACIOS LIBRES

ALIÑACIÓNS E RASANTES

- ALIÑACIÓN DO VIAL
- LÍNEA LÍMITE DA EDIFICACIÓN
- ANCHO DA RÚA (E= Existente)

SOLO RÚSTICO DE PROTECCIÓN

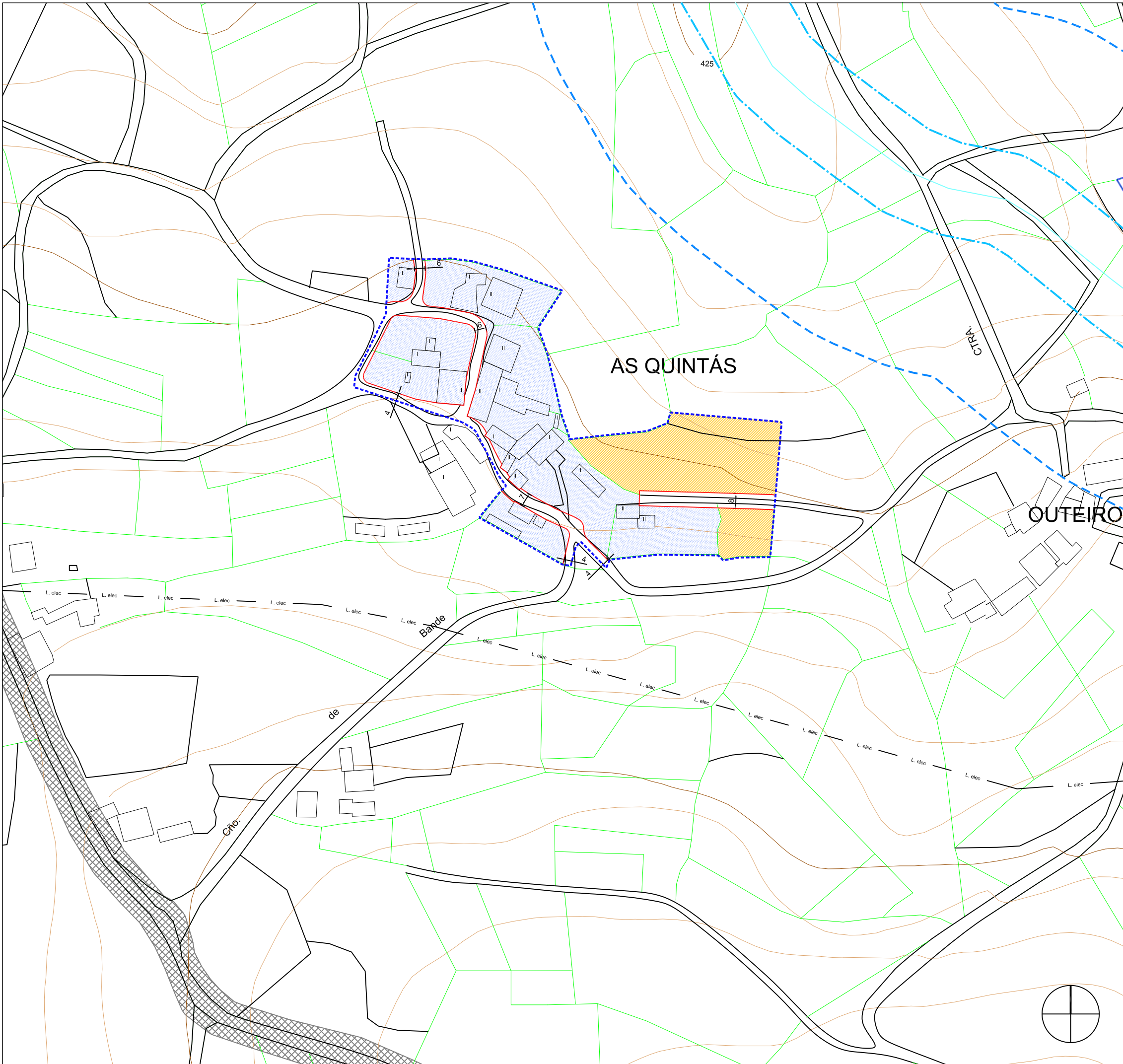
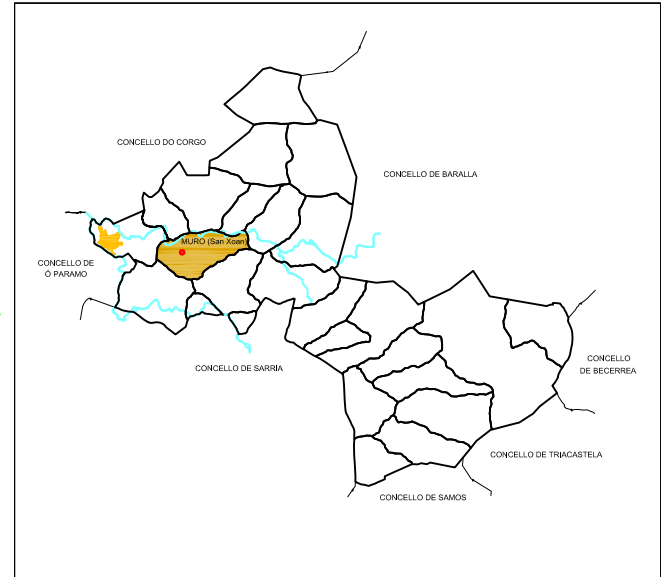
- LÍMITE DE PROTECCIÓN DE CAUCES
- ZONA DE POLICÍA
- PROTECCIÓN DE CEMITERIOS
- LIÑA AFECCIÓN ESTRADAS
- S.R.P. ESPAZOS NATURAIS
- S.R.P. INFRAESTRUTURAS

PROTECCIÓN DE BENS CATALOGADOS

- 1-05 XACEMENTOS ARQUELÓXICOS
- 2.1-05 ELEMENTO CATALOGADO
- ÁREA DE PROTECCIÓN DE BENS CATALOGADOS

DELIMITACIÓN DOS NÚCLEOS RURAIS

NÚCLEO	Teixeiro	Nº DE PLANO
PARROQUIA	MURO (San Xoán)	O-40
ESCALA	1/2.000	
REDACTOR	ANTONIO DE VEGA RODRIGUEZ / ARQUITECTO - USC / LABORATORIO DO TERRITORIO	



ORDENANZAS NO SOLO DE NÚCLEO RURAL

- DELIMITACIÓN DO NÚCLEO
- CIRCUNSCRICIÓN DO NÚCLEO RURAL
- ÁREA DE EXPANSIÓN

DOTACIÓNS LOCAIS

- EQUIPAMENTOS COMUNITARIOS
So - Sociocultural E - Educativo
D - Deportivo R - Relixioso
- ZONAS VERDES E ESPACIOS LIBRES

ALIÑACIÓNS E RASANTES

- ALIÑACIÓN DO VIAL
- LÍNEA LÍMITE DA EDIFICACIÓN
- ANCHO DA RÚA (E= Existente)

SOLO RÚSTICO DE PROTECCIÓN

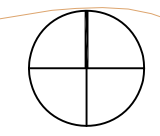
- LÍMITE DE PROTECCIÓN DE CAUCES
- ZONA DE POLICÍA
- PROTECCIÓN DE CEMITERIOS
- LIÑA AFECCIÓN ESTRADAS
- S.R.P. ESPAZOS NATURAIS
- S.R.P. INFRAESTRUTURAS

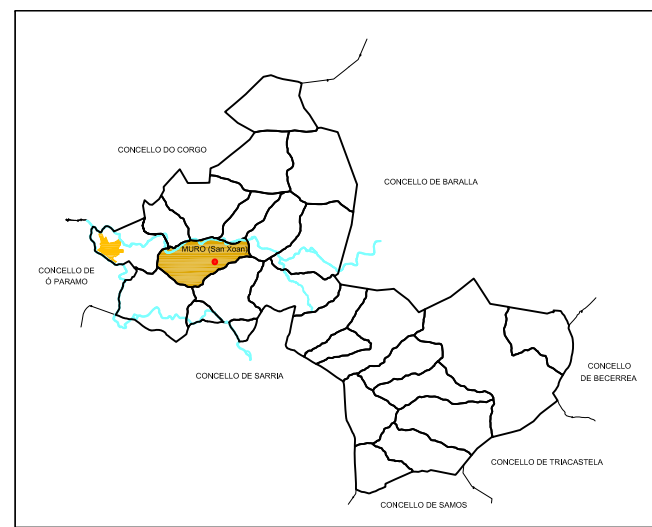
PROTECCIÓN DE BENS CATALOGADOS

- 1-05 XACEMENTOS ARQUELÓXICOS
- 2.1-05 ELEMENTO CATALOGADO
- ÁREA DE PROTECCIÓN DE BENS CATALOGADOS

DELIMITACIÓN DOS NÚCLEOS RURAIS

NÚCLEO	As Quintás	Nº DE PLANO
PARROQUIA	MURO (San Xoán)	0-41
ESCALA	1/2.000	
REDACTOR	ANTONIO DE VEGA RODRIGUEZ / ARQUITECTO - USC / LABORATORIO DO TERRITORIO	





ORDENANZAS NO SOLO DE NÚCLEO RURAL

- DELIMITACIÓN DO NÚCLEO
- CIRCUNSCRICIÓN DO NÚCLEO RURAL
- ÁREA DE EXPANSIÓN

DOTACIÓNS LOCAIS

- EQUIPAMENTOS COMUNITARIOS
So - Sodocultural E - Educativo
D - Deportivo R - Religioso
- ZONAS VERDES E ESPACIOS LIBRES

ALIÑACIÓNS E RASANTES

- ALIÑACIÓN DO VIAL
- LÍNEA LÍMITE DA EDIFICACIÓN
- ANCHO DA RÚA (E= Existente)

SOLO RÚSTICO DE PROTECCIÓN

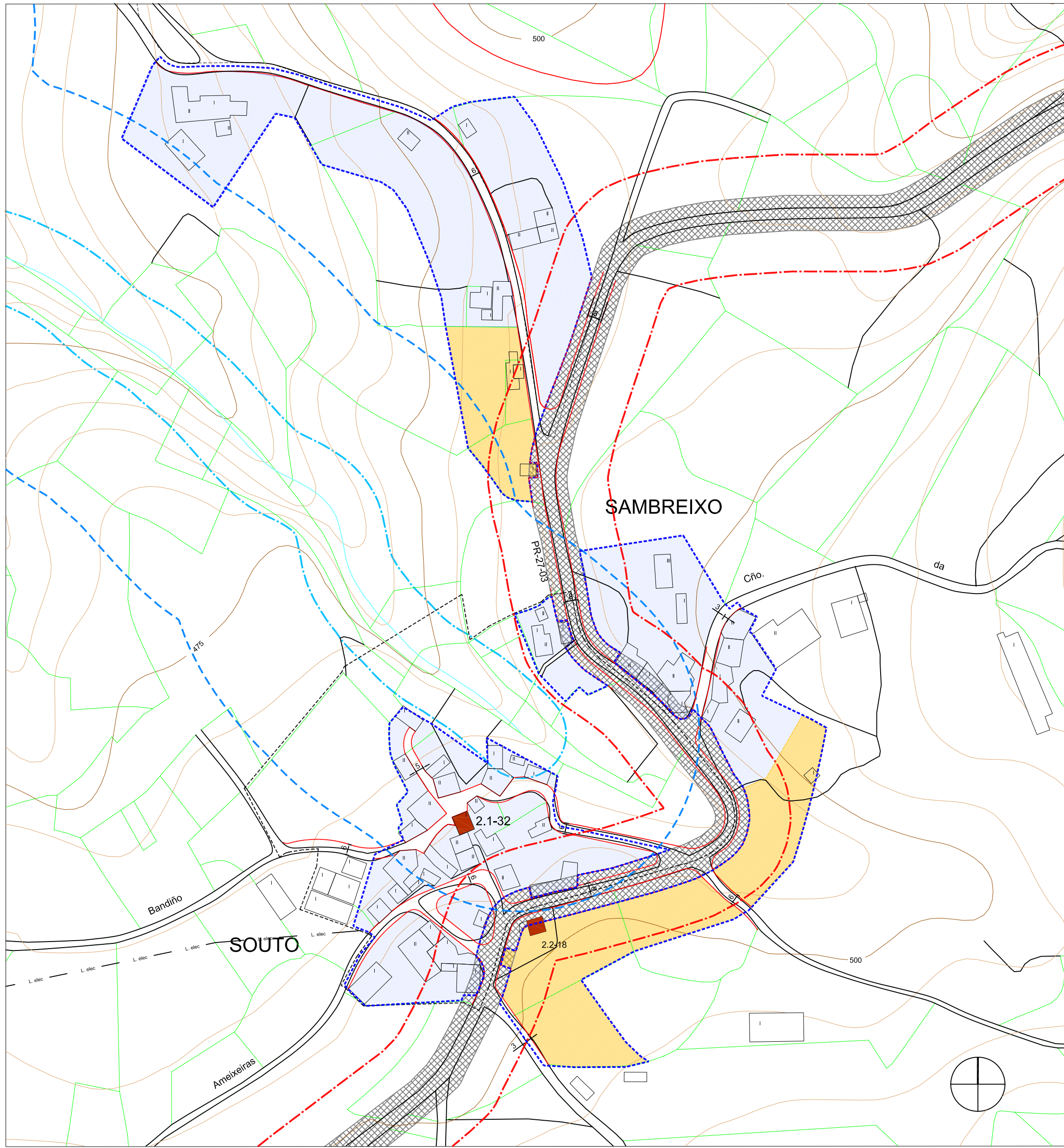
- LÍMITE DE PROTECCIÓN DE CAUCES
- ZONA DE POLICÍA
- PROTECCIÓN DE CEMITERIOS
- LIÑA AFECCIÓN ESTRADAS
- S.R.P. ESPAZOS NATURAIS
- S.R.P. INFRAESTRUTURAS

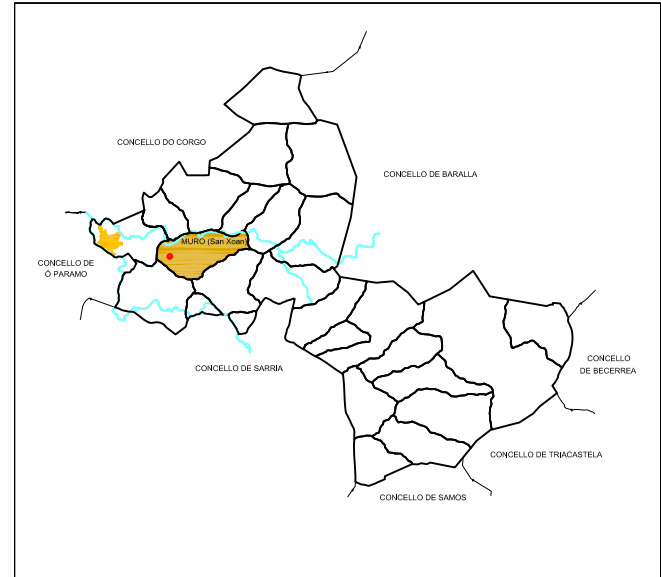
PROTECCIÓN DE BENS CATALOGADOS

- 1-05 XACEMENTOS ARQUELÓXICOS
- 2.1-05 ELEMENTO CATALOGADO
- ÁREA DE PROTECCIÓN DE BENS CATALOGADOS

DELIMITACIÓN DOS NÚCLEOS RURAIS

NÚCLEO	Sambreixo e Souto	Nº DE PLANO
PARROQUIA	MURO (San Xoán)	0-42
ESCALA	1/2.000	
REDACTOR	ANTONIO DE VEGA RODRIGUEZ / ARQUITECTO - USC / LABORATORIO DO TERRITORIO	





ORDENANZAS NO SOLO DE NÚCLEO RURAL

- DELIMITACIÓN DO NÚCLEO
- CIRCUNSCRICIÓN DO NÚCLEO RURAL
- ÁREA DE EXPANSIÓN

DOTACIÓNS LOCAIS

- EQUIPAMENTOS COMUNITARIOS
So - Sociocultural E - Educativo
D - Deportivo R - Religioso
- ZONAS VERDES E ESPACIOS LIBRES

ALIÑACIÓNS E RASANTES

- ALIÑACIÓN DO VIAL
- LÍNEA LÍMITE DA EDIFICACIÓN
- ANCHO DA RÚA (E= Existente)

SOLO RÚSTICO DE PROTECCIÓN

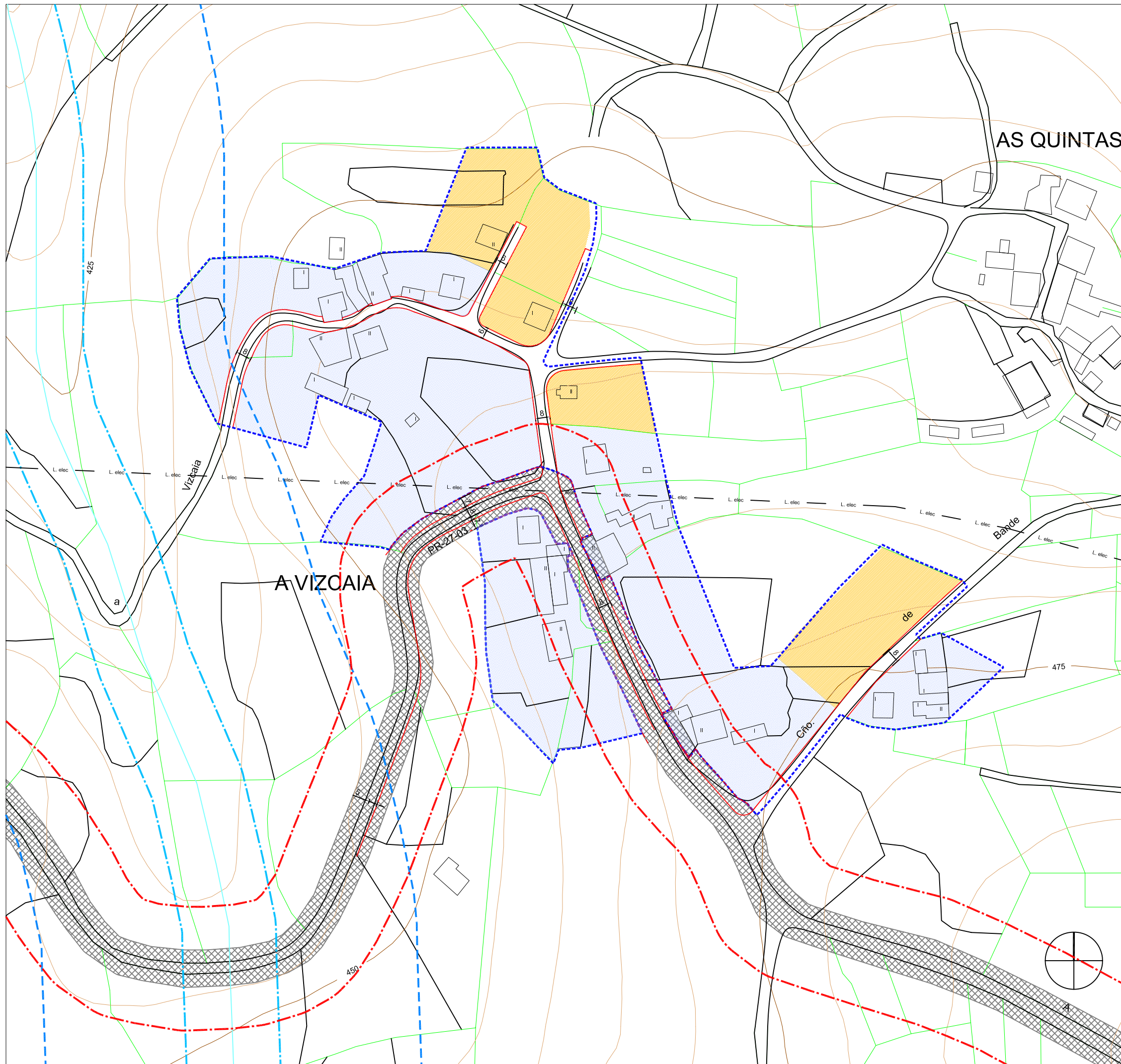
- LÍMITE DE PROTECCIÓN DE CAUCES
- ZONA DE POLICÍA
- PROTECCIÓN DE CEMITERIOS
- LIÑA AFECCIÓN ESTRADAS
- S.R.P. ESPAZOS NATURAIS
- S.R.P. INFRAESTRUTURAS

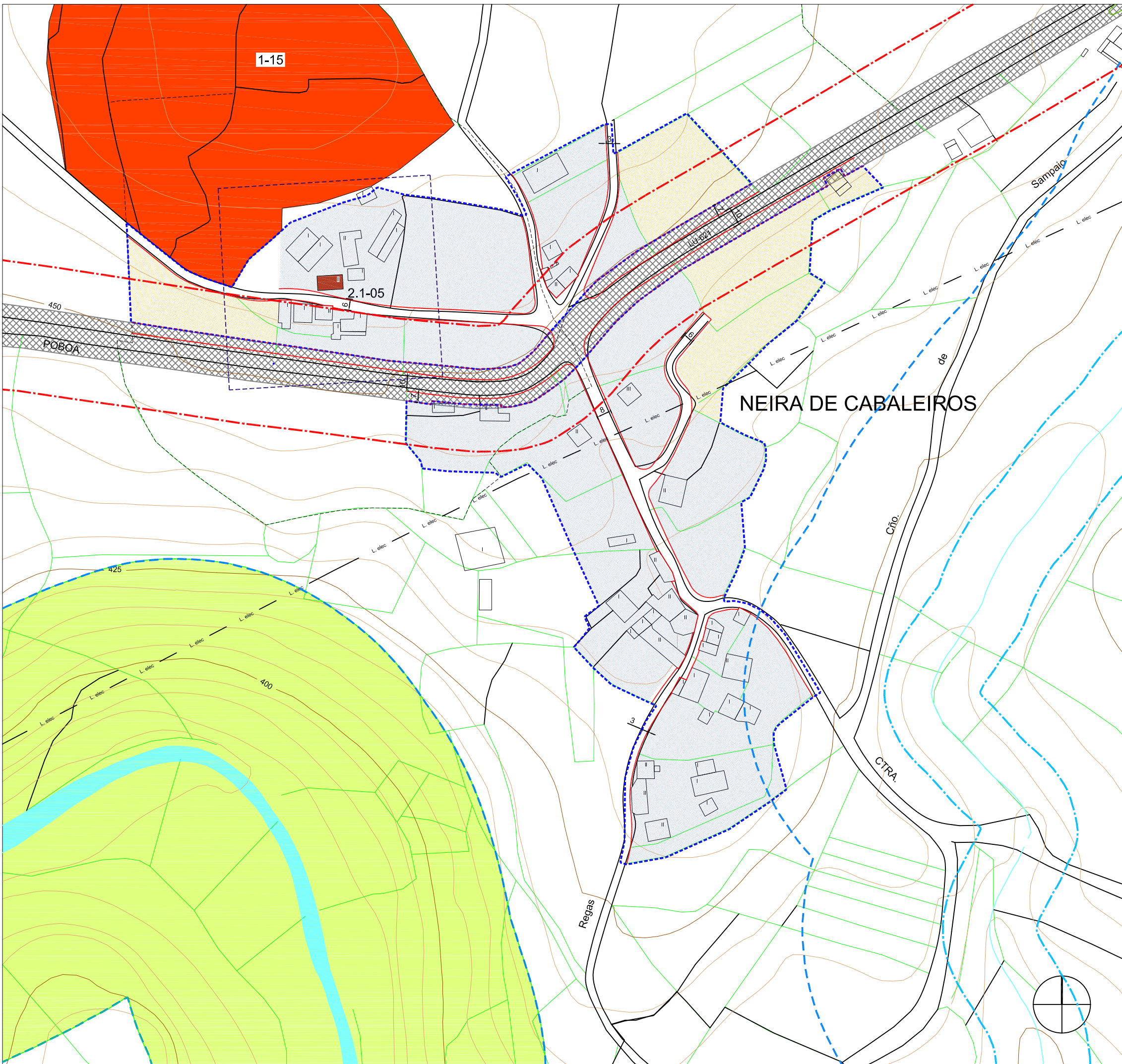
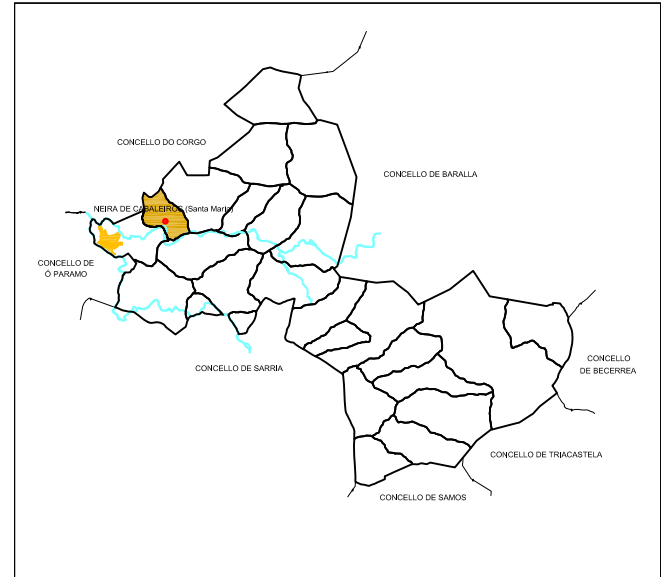
PROTECCIÓN DE BENS CATALOGADOS

- 1-05 XACEMENTOS ARQUELÓXICOS
- 2.1-05 ELEMENTO CATALOGADO
- ÁREA DE PROTECCIÓN DE BENS CATALOGADOS




DELIMITACIÓN DOS NÚCLEOS RURAIS

NÚCLEO	A Vizcaia	Nº DE PLANO
PARROQUIA	MURO (San Xoán)	0-43
ESCALA	1/2.000	
REDACTOR	ANTONIO DE VEGA RODRIGUEZ / ARQUITECTO - USC / LABORATORIO DO TERRITORIO	










ORDENANZAS NO SOLO DE NÚCLEO RURAL

-  DELIMITACIÓN DO NÚCLEO
-  CIRCUNSCRICIÓN DO NÚCLEO RURAL
-  ÁREA DE EXPANSIÓN







DOTACIÓNS LOCAIS

-  EQUIPAMENTOS COMUNITARIOS
So - Sociocultural E - Educativo
D - Deportivo R - Relixioso
-  ZONAS VERDES E ESPACIOS LIBRES




ALIÑACIÓNS E RASANTES

-  ALIÑACIÓN DO VIAL
-  LÍNEA LÍMITE DA EDIFICACIÓN
-  ANCHO DA RÚA (E= Existente)

SOLO RÚSTICO DE PROTECCIÓN

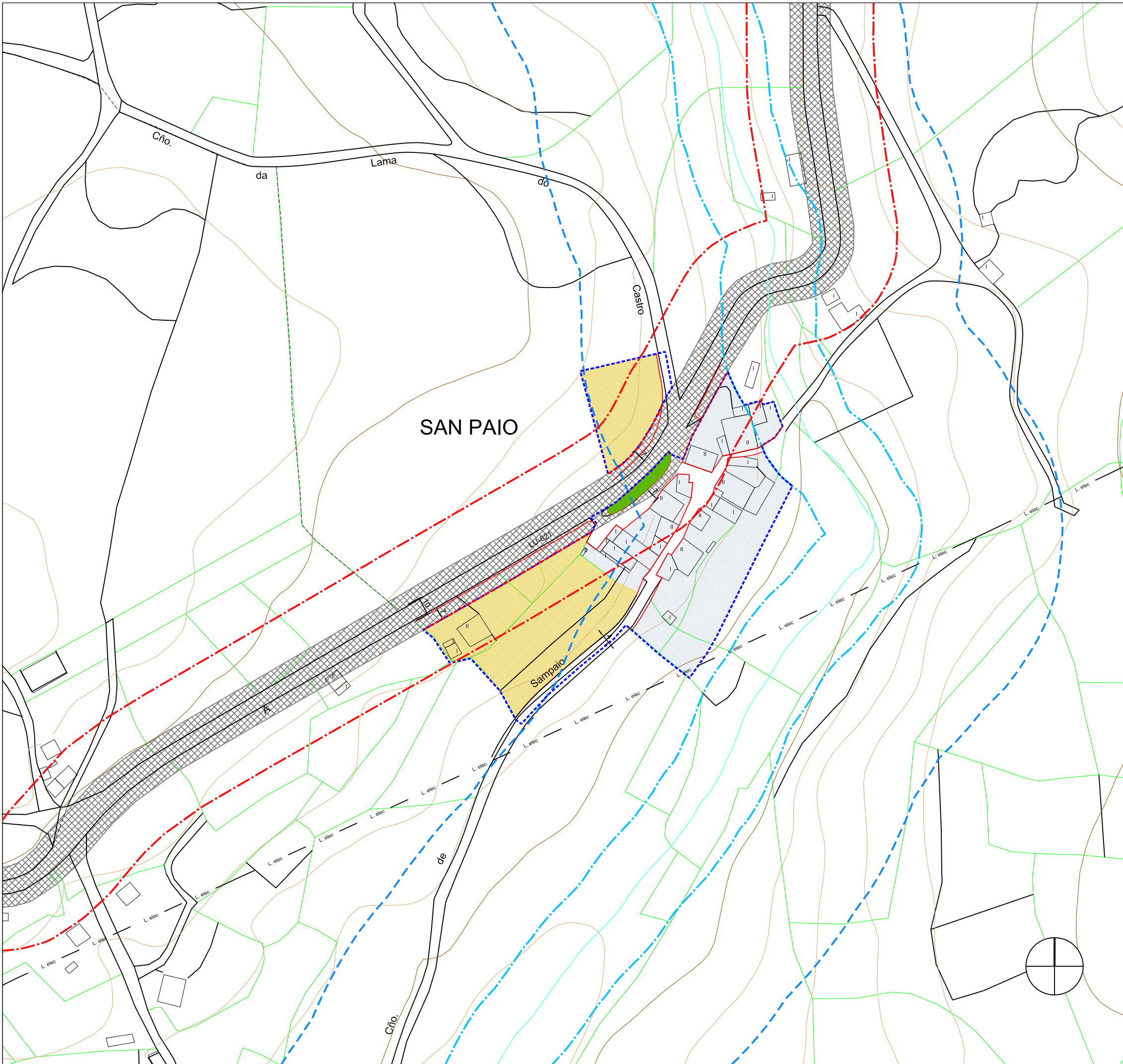
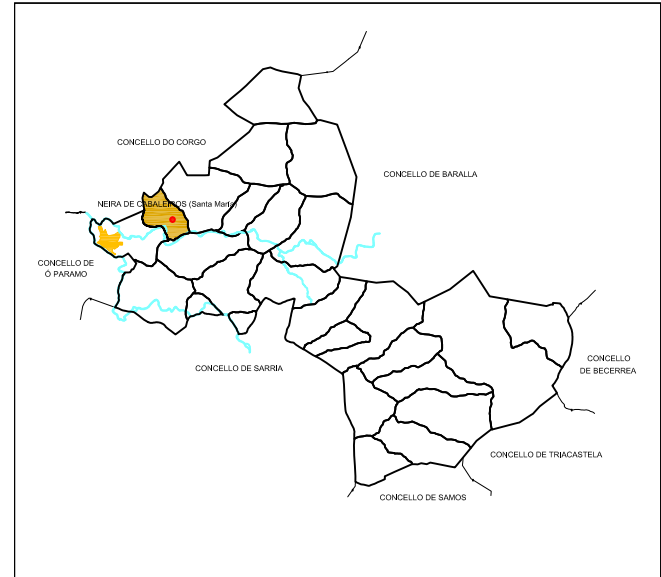
-  LÍMITE DE PROTECCIÓN DE CAUCES
-  ZONA DE POLICÍA
-  PROTECCIÓN DE CEMITERIOS
-  LIÑA AFECCIÓN ESTRADAS
-  S.R.P. ESPAZOS NATURAIS
-  S.R.P. INFRAESTRUTURAS

PROTECCIÓN DE BENS CATALOGADOS




-  1-05 XACEMENTOS ARQUELÓXICOS
-  2.1-05 ELEMENTO CATALOGADO
-  ÁREA DE PROTECCIÓN DE BENS CATALOGADOS

DELIMITACIÓN DOS NÚCLEOS RURAIS



NÚCLEO	Neira de Cabaleiros	Nº DE PLANO
PARROQUIA	NEIRA DE CABALEIROS (Santa María Madanela)	O-44
ESCALA	1/2.000	
REDACTOR	ANTONIO DE VEGA RODRIGUEZ / ARQUITECTO - USC / LABORATORIO DO TERRITORIO	





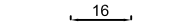
ORDENANZAS NO SOLO DE NÚCLEO RURAL

-  DELIMITACIÓN DO NÚCLEO
-  CIRCUNSCRICIÓN DO NÚCLEO RURAL
-  ÁREA DE EXPANSIÓN







DOTACIÓNS LOCAIS

-  EQUIPAMENTOS COMUNITARIOS
So - Sociocultural E - Educativo
D - Deportivo R - Religioso
-  ZONAS VERDES E ESPACIOS LIBRES




ALIÑACIÓNS E RASANTES

-  ALIÑACIÓN DO VIAL
-  LÍNEA LÍMITE DA EDIFICACIÓN
-  ANCHO DA RÚA (E= Existente)

SOLO RÚSTICO DE PROTECCIÓN

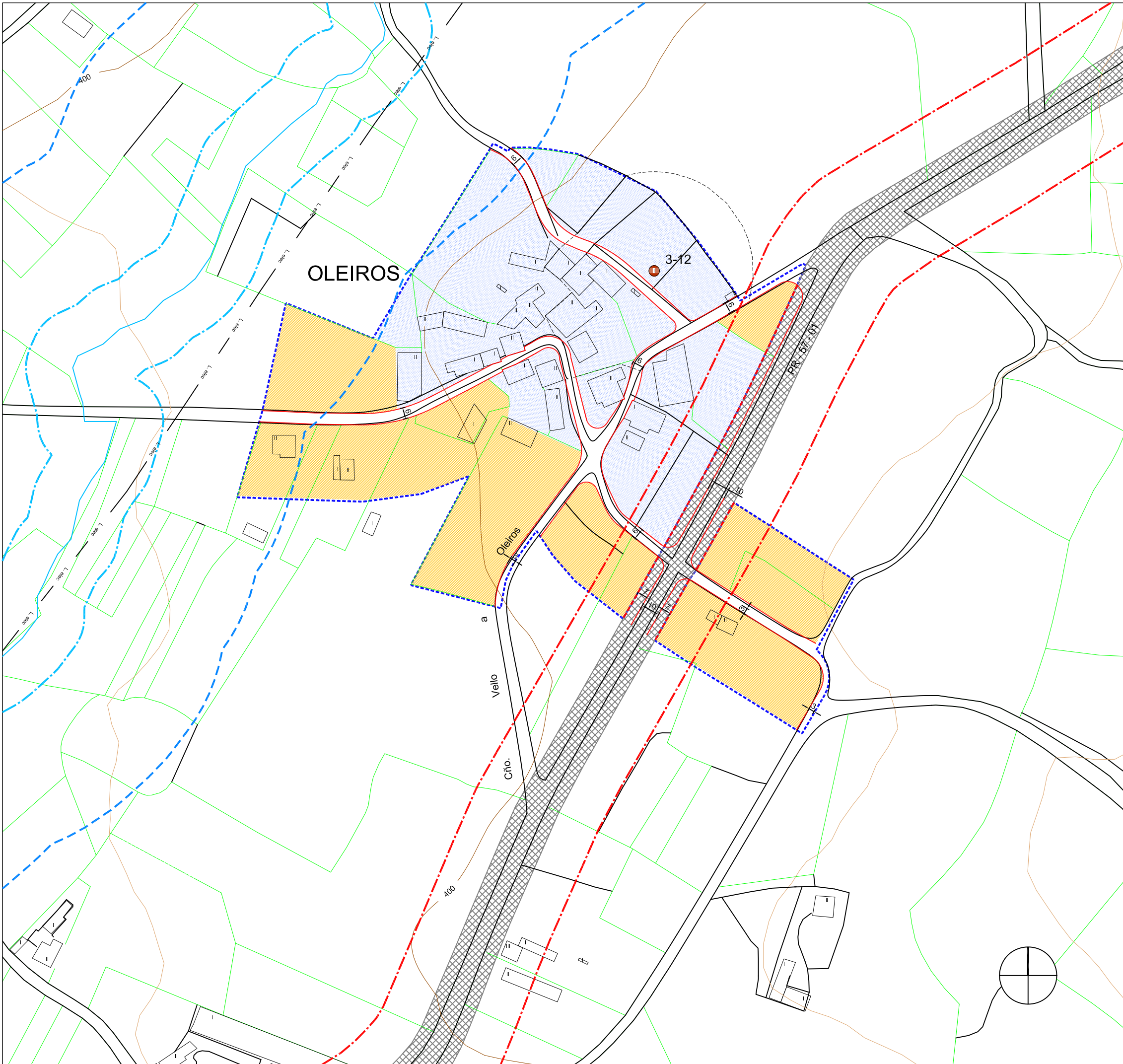
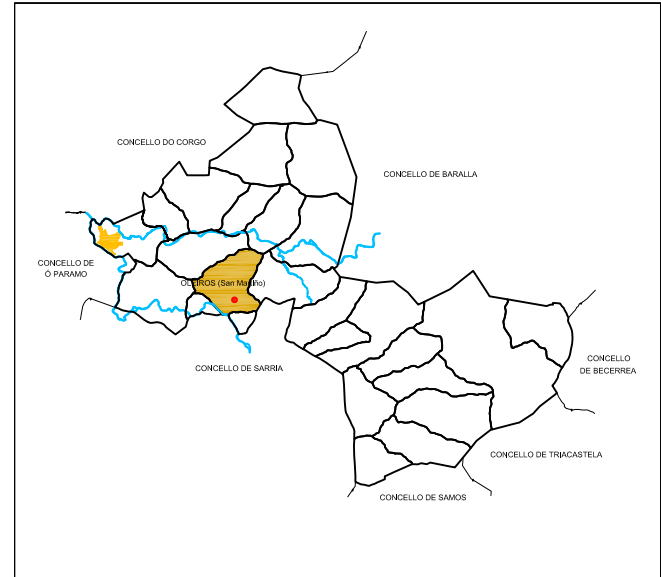
-  LÍMITE DE PROTECCIÓN DE CAUCES
-  ZONA DE POLICÍA
-  PROTECCIÓN DE CEMITERIOS
-  LIÑA AFECCIÓN ESTRADAS
-  S.R.P. ESPAZOS NATURAIS
-  S.R.P. INFRAESTRUTURAS

PROTECCIÓN DE BENS CATALOGADOS

-  1-05 XACEMENTOS ARQUELÓXICOS
-  2.1-05 ELEMENTO CATALOGADO
-  ÁREA DE PROTECCIÓN DE BENS CATALOGADOS

DELIMITACIÓN DOS NÚCLEOS RURAIS

NÚCLEO	San Paio	Nº DE PLANO
PARROQUIA	NEIRA DE CABAILEIROS (Santa María Madanela)	0-45
ESCALA	1/2.000	
REDACTOR	ANTONIO DE VEGA RODRIGUEZ / ARQUITECTO - USC / LABORATORIO DO TERRITORIO	



ORDENANZAS NO SOLO DE NÚCLEO RURAL

- DELIMITACIÓN DO NÚCLEO
- CIRCUNSCRICIÓN DO NÚCLEO RURAL
- ÁREA DE EXPANSIÓN

DOTACIÓNS LOCAIS

- EQUIPAMENTOS COMUNITARIOS
So - Sociocultural E - Educativo
D - Deportivo R - Religioso
- ZONAS VERDES E ESPACIOS LIBRES

ALIÑACIÓNS E RASANTES

- ALIÑACIÓN DO VIAL
- LÍNEA LÍMITE DA EDIFICACIÓN
- ANCHO DA RÚA (E= Existente)

SOLO RÚSTICO DE PROTECCIÓN

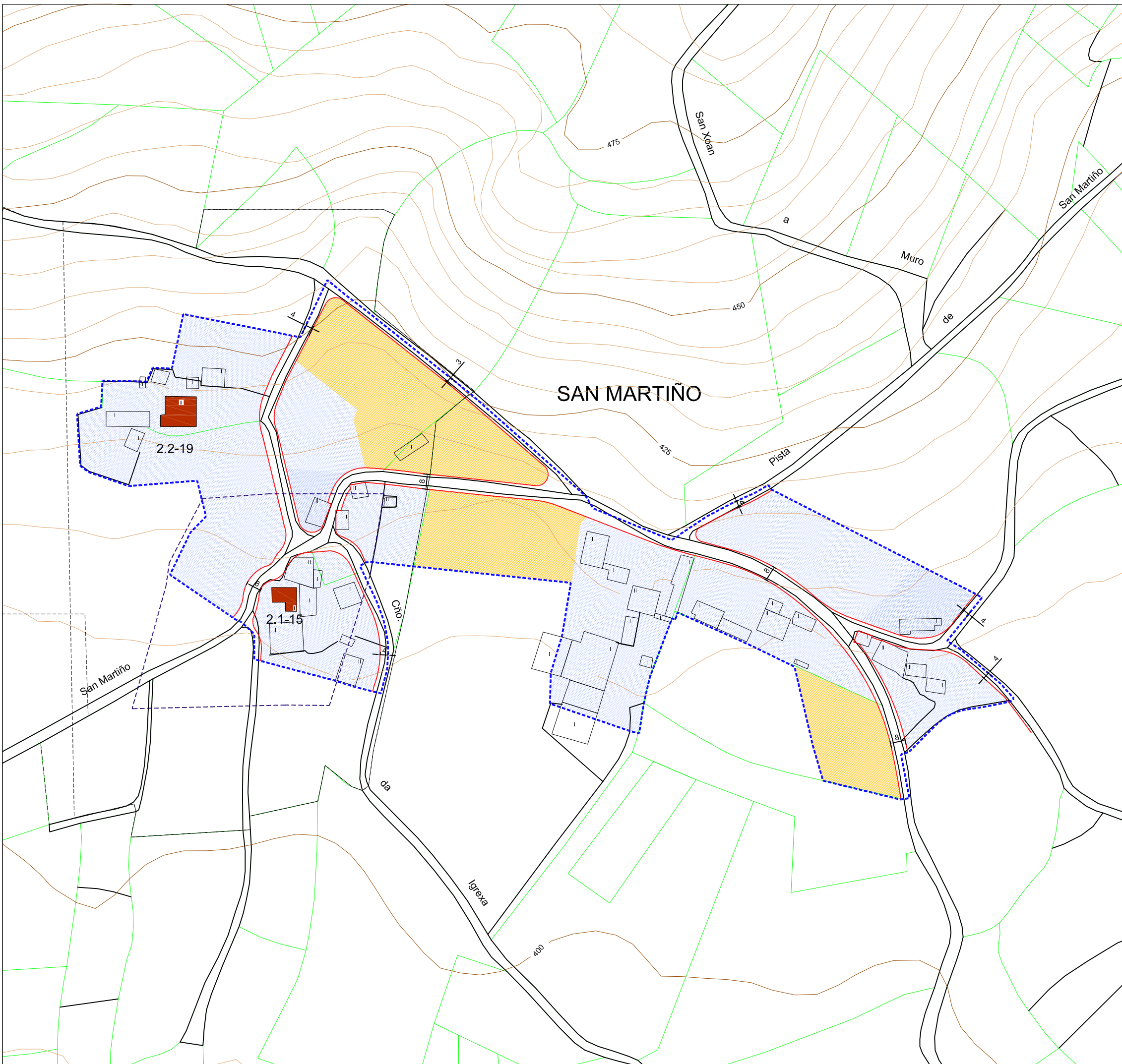
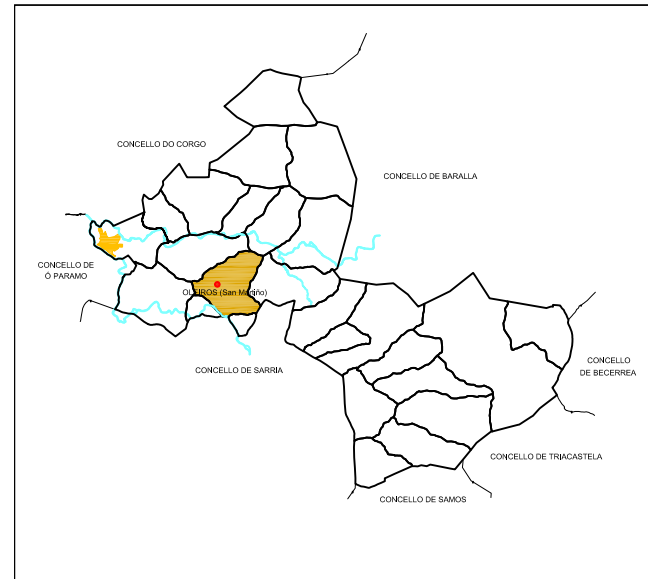
- LÍMITE DE PROTECCIÓN DE CAUCES
- ZONA DE POLICÍA
- PROTECCIÓN DE CEMITERIOS
- LIÑA AFECCIÓN ESTRADAS
- S.R.P. ESPAZOS NATURAIS
- S.R.P. INFRAESTRUTURAS

PROTECCIÓN DE BENS CATALOGADOS

- 1-05 XACEMENTOS ARQUELÓXICOS
- 2.1-05 ELEMENTO CATALOGADO
- ÁREA DE PROTECCIÓN DE BENS CATALOGADOS

DELIMITACIÓN DOS NÚCLEOS RURAIS

NÚCLEO	Oleiros	Nº DE PLANO
PARROQUIA	OLEIROS (San Martiño)	O-46
ESCALA	1/2.000	
REDACTOR	ANTONIO DE VEGA RODRIGUEZ / ARQUITECTO - USC / LABORATORIO DO TERRITORIO	



ORDENANZAS NO SOLO DE NÚCLEO RURAL

- DELIMITACIÓN DO NÚCLEO
- CIRCUNSCRICIÓN DO NÚCLEO RURAL
- ÁREA DE EXPANSIÓN

DOTACIÓNS LOCAIS

- EQUIPAMENTOS COMUNITARIOS
So - Sociocultural E - Educativo
D - Deportivo R - Religioso
- ZONAS VERDES E ESPACIOS LIBRES

ALIÑACIÓNS E RASANTES

- ALIÑACIÓN DO VIAL
- LÍNEA LÍMITE DA EDIFICACIÓN
- ANCHO DA RÚA (E= Existente)

SOLO RÚSTICO DE PROTECCIÓN

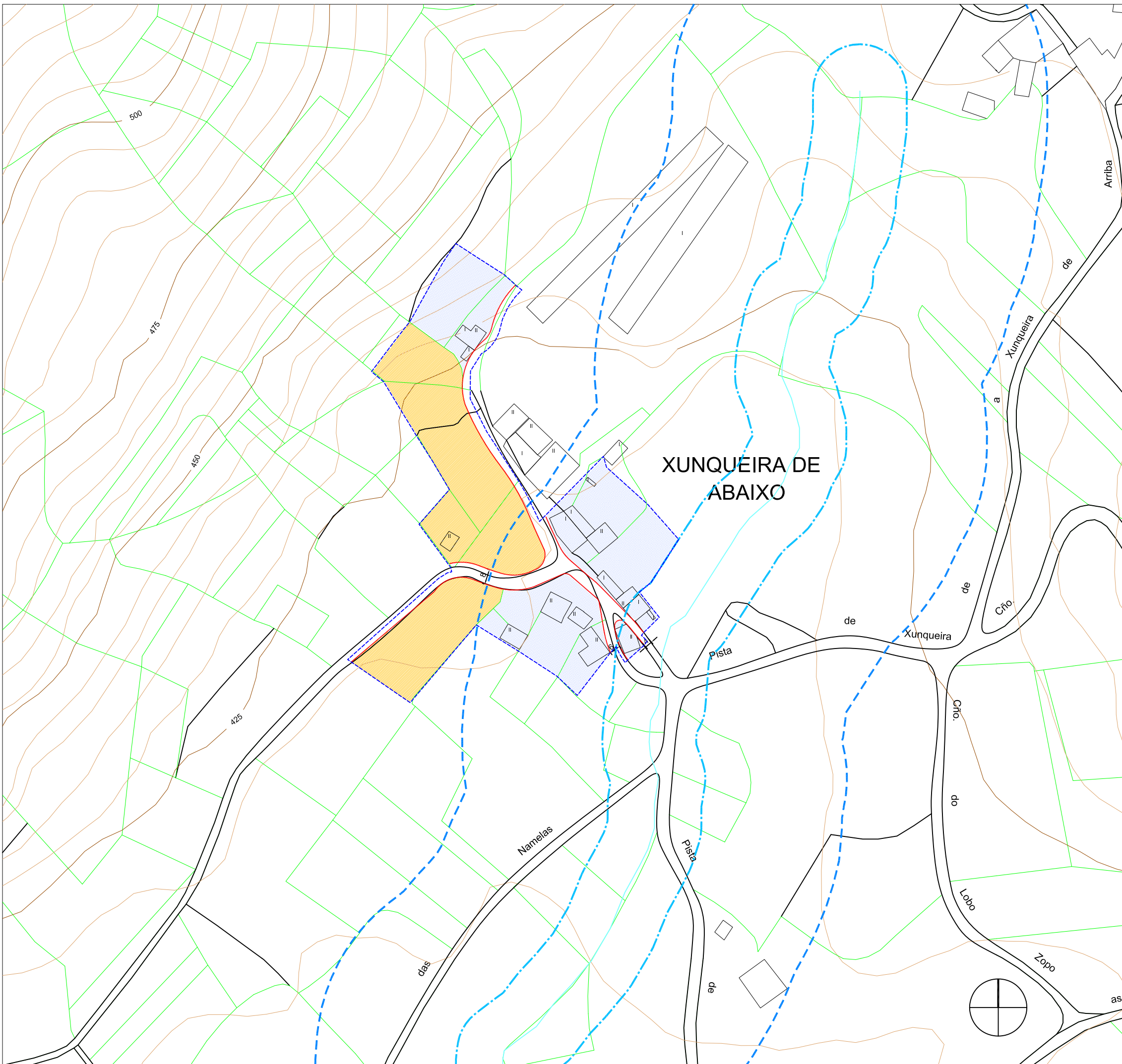
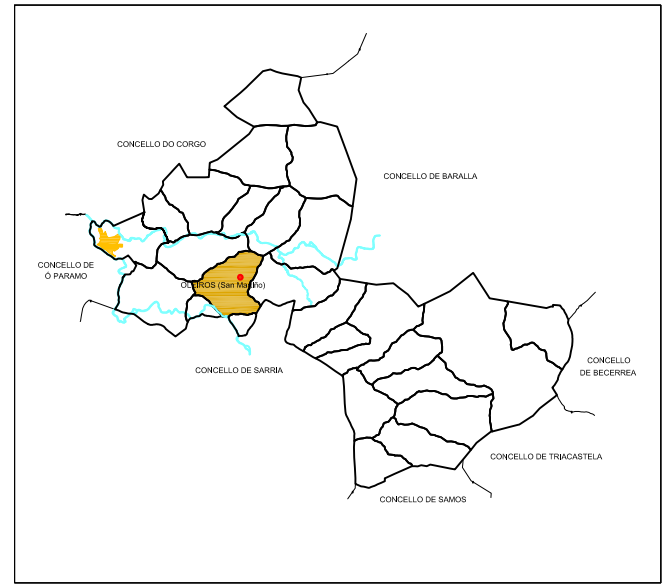
- LÍMITE DE PROTECCIÓN DE CAUCES
- ZONA DE POLICÍA
- PROTECCIÓN DE CEMITERIOS
- LIÑA AFECCIÓN ESTRADAS
- S.R.P. ESPAZOS NATURAIS
- S.R.P. INFRAESTRUTURAS

PROTECCIÓN DE BENS CATALOGADOS

- 1-05 XACEMENTOS ARQUELÓXICOS
- 2.1-05 ELEMENTO CATALOGADO
- ÁREA DE PROTECCIÓN DE BENS CATALOGADOS

DELIMITACIÓN DOS NÚCLEOS RURAIS

NÚCLEO	San Martiño	Nº DE PLANO
PARROQUIA	OLEIROS (San Martiño)	O-47
ESCALA	1/2.000	
REDACTOR	ANTONIO DE VEGA RODRIGUEZ / ARQUITECTO - USC / LABORATORIO DO TERRITORIO	



ORDENANZAS NO SOLO DE NÚCLEO RURAL

- DELIMITACIÓN DO NÚCLEO
- CIRCUNSCRICIÓN DO NÚCLEO RURAL
- ÁREA DE EXPANSIÓN

DOTACIÓNS LOCAIS

- EQUIPAMENTOS COMUNITARIOS
So - Sociocultural E - Educativo
D - Deportivo R - Religioso
- ZONAS VERDES E ESPACIOS LIBRES

ALIÑACIÓNS E RASANTES

- ALIÑACIÓN DO VIAL
- LÍNEA LÍMITE DA EDIFICACIÓN
- ANCHO DA RÚA (E= Existente)

SOLO RÚSTICO DE PROTECCIÓN

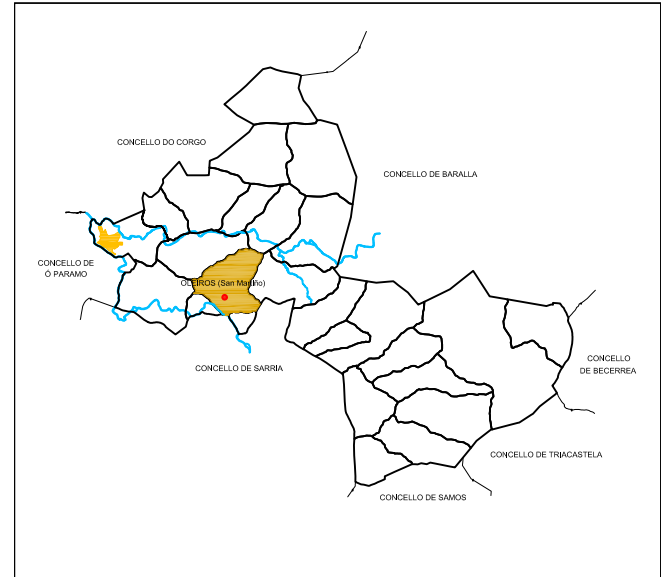
- LÍMITE DE PROTECCIÓN DE CAUCES
- ZONA DE POLICÍA
- PROTECCIÓN DE CEMITERIOS
- LIÑA AFECCIÓN ESTRADAS
- S.R.P. ESPAZOS NATURAIS
- S.R.P. INFRAESTRUTURAS

PROTECCIÓN DE BENS CATALOGADOS

- 1-05 XACEMENTOS ARQUELÓXICOS
- 2.1-05 ELEMENTO CATALOGADO
- ÁREA DE PROTECCIÓN DE BENS CATALOGADOS

DELIMITACIÓN DOS NÚCLEOS RURAIS

NÚCLEO	Xunqueira de Abaixo	Nº DE PLANO
PARROQUIA	OLEIROS (San Martiño)	O-48
ESCALA	1/2.000	
REDACTOR	ANTONIO DE VEGA RODRIGUEZ / ARQUITECTO - USC / LABORATORIO DO TERRITORIO	



ORDENANZAS NO SOLO DE NÚCLEO RURAL

- DELIMITACIÓN DO NÚCLEO
- CIRCUNSCRICIÓN DO NÚCLEO RURAL
- ÁREA DE EXPANSIÓN

DOTACIÓNS LOCAIS

- EQUIPAMENTOS COMUNITARIOS
So - Sociocultural E - Educativo
D - Deportivo R - Religioso
- ZONAS VERDES E ESPACIOS LIBRES

ALIÑACIÓNS E RASANTES

- ALIÑACIÓN DO VIAL
- LÍNEA LÍMITE DA EDIFICACIÓN
- ANCHO DA RÚA (E= Existente)

SOLO RÚSTICO DE PROTECCIÓN

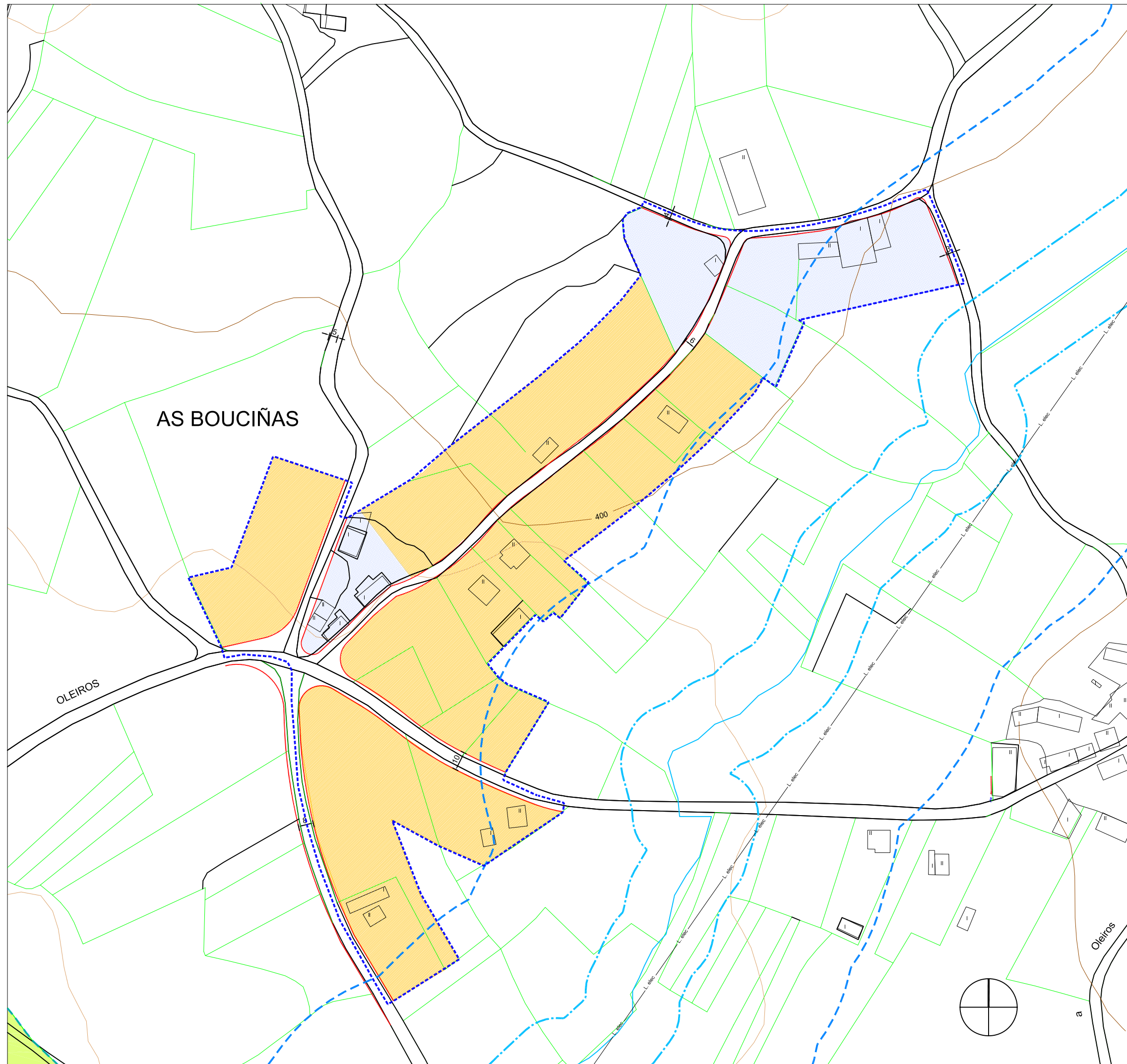
- LÍMITE DE PROTECCIÓN DE CAUCES
- ZONA DE POLICÍA
- PROTECCIÓN DE CEMITERIOS
- LIÑA AFECCIÓN ESTRADAS
- S.R.P. ESPAZOS NATURAIS
- S.R.P. INFRAESTRUTURAS

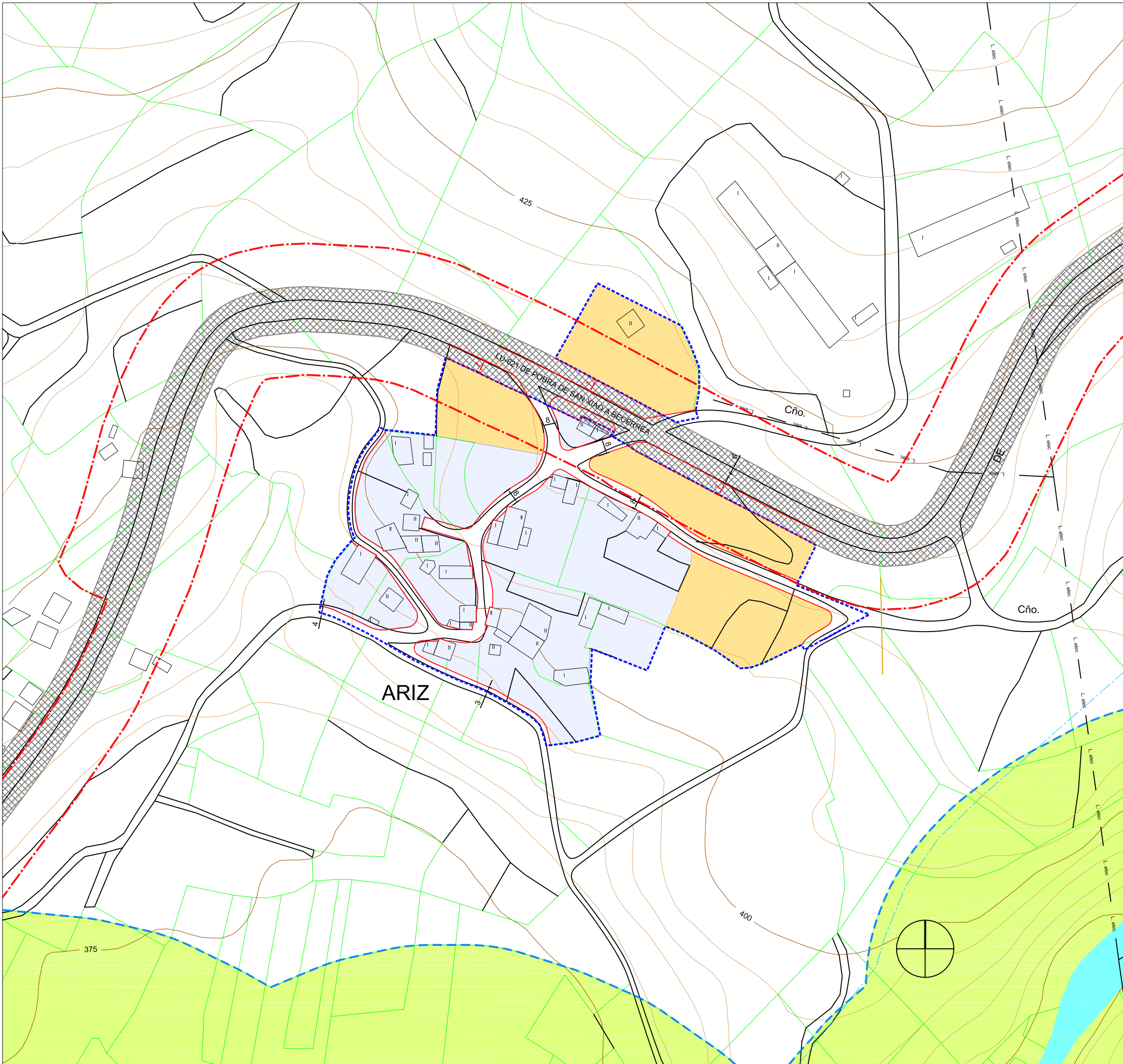
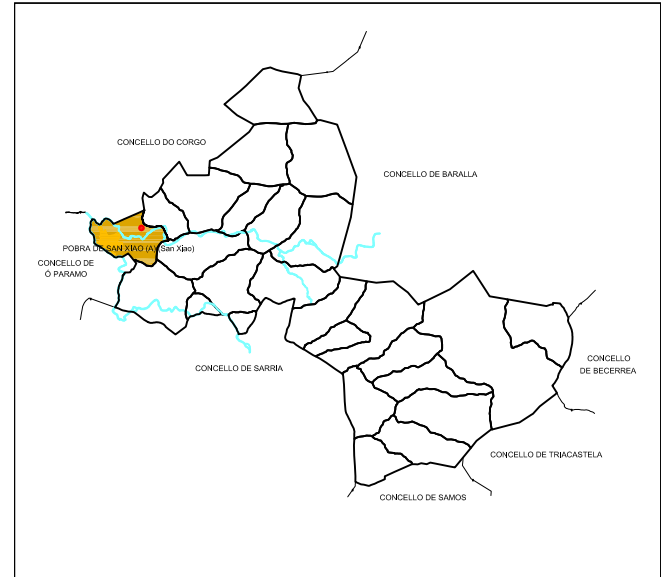
PROTECCIÓN DE BENS CATALOGADOS

- 1-05 XACEMENTOS ARQUELÓXICOS
- 2.1-05 ELEMENTO CATALOGADO
- ÁREA DE PROTECCIÓN DE BENS CATALOGADOS

DELIMITACIÓN DOS NÚCLEOS RURAIS

NÚCLEO	As Bouciñas	Nº DE PLANO
PARROQUIA	OLEIROS (San Martiño)	O-49
ESCALA	1/2.000	
REDACTOR	ANTONIO DE VEGA RODRIGUEZ / ARQUITECTO - USC / LABORATORIO DO TERRITORIO	





ORDENANZAS NO SOLO DE NÚCLEO RURAL

- DELIMITACIÓN DO NÚCLEO
- CIRCUNSCRICIÓN DO NÚCLEO RURAL
- ÁREA DE EXPANSIÓN

DOTACIÓNS LOCAIS

- EQUIPAMENTOS COMUNITARIOS
 - So - Sociocultural
 - D - Deportivo
 - E - Educativo
 - R - Religioso
- ZONAS VERDES E ESPACIOS LIBRES

ALIÑACIÓNS E RASANTES

- ALIÑACIÓN DO VIAL
- LÍNEA LÍMITE DA EDIFICACIÓN
- ANCHO DA RÚA (E= Existente)

SOLO RÚSTICO DE PROTECCIÓN

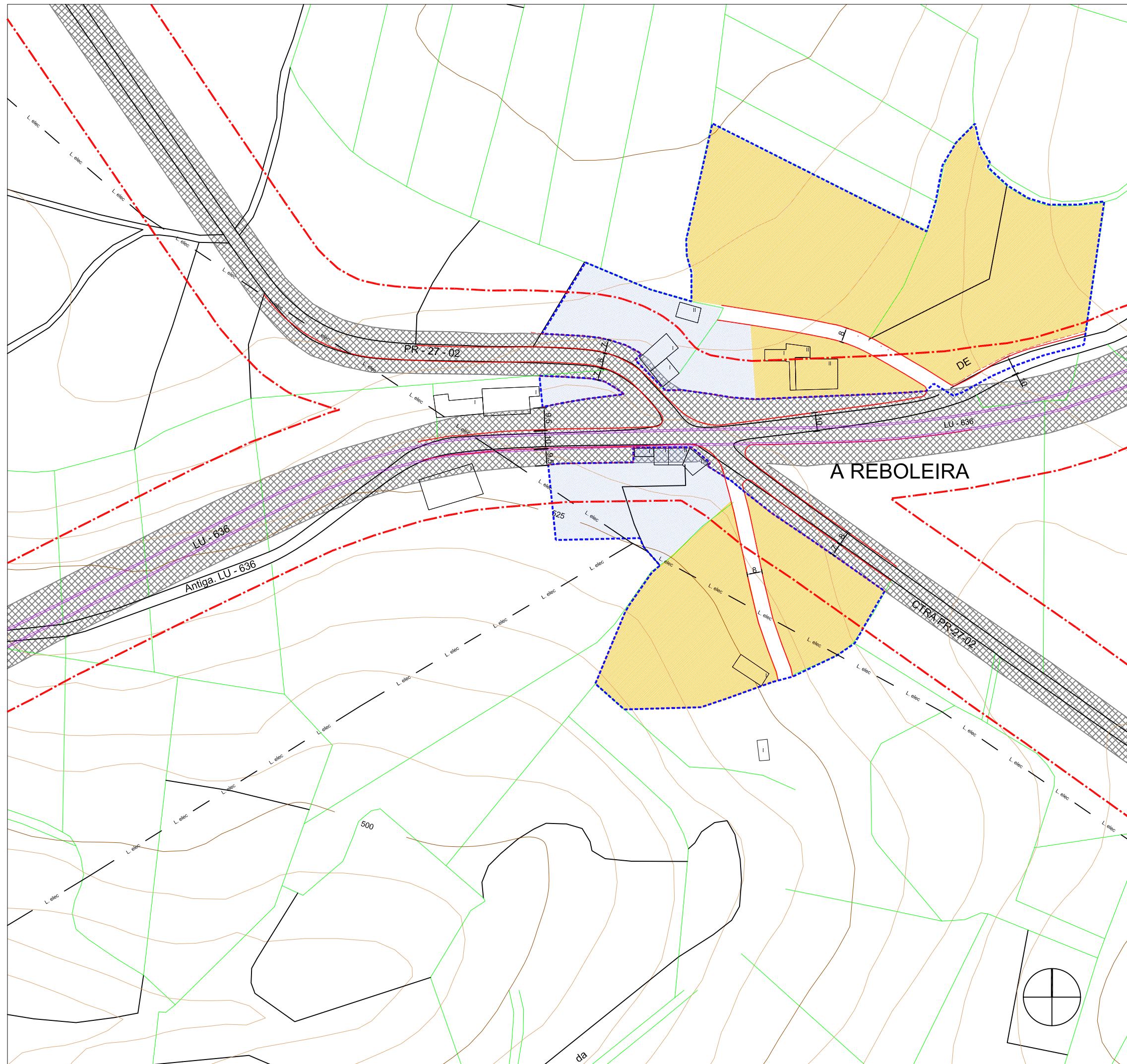
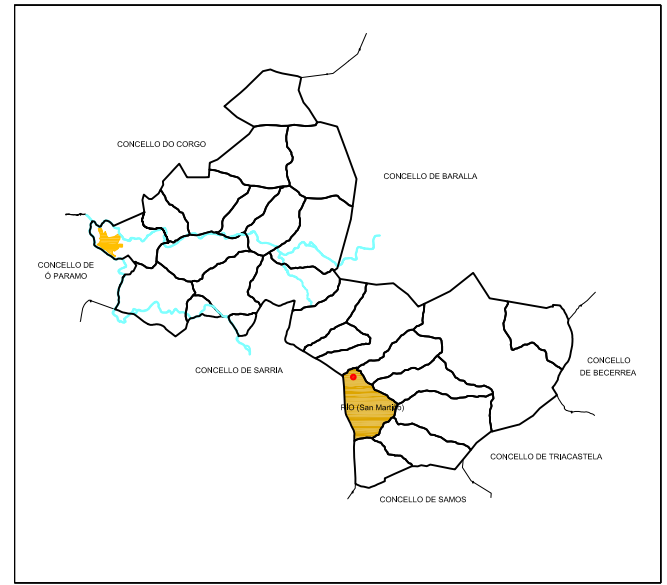
- LÍMITE DE PROTECCIÓN DE CAUCES
- ZONA DE POLICÍA
- PROTECCIÓN DE CEMITERIOS
- LIÑA AFECCIÓN ESTRADAS
- S.R.P. ESPAZOS NATURAIS
- S.R.P. INFRAESTRUTURAS

PROTECCIÓN DE BENS CATALOGADOS




- 1-05 XACEMENTOS ARQUELÓXICOS
- 2.1-05 ELEMENTO CATALOGADO
- ÁREA DE PROTECCIÓN DE BENS CATALOGADOS

DELIMITACIÓN DOS NÚCLEOS RURAIS



NÚCLEO	Ariz	Nº DE PLANO
PARROQUIA	A POBRA DE SAN XIAO (San Xíao)	O-50
ESCALA	1/2.000	
REDACTOR	ANTONIO DE VEGA RODRIGUEZ / ARQUITECTO - USC / LABORATORIO DO TERRITORIO	





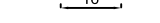
ORDENANZAS NO SOLO DE NÚCLEO RURAL

-  DELIMITACIÓN DO NÚCLEO
-  CIRCUNSCRICIÓN DO NÚCLEO RURAL
-  ÁREA DE EXPANSIÓN







DOTACIÓNS LOCAIS

-  EQUIPAMENTOS COMUNITARIOS
 So - Sociocultural E - Educativo
 D - Deportivo R - Religioso
-  ZONAS VERDES E ESPACIOS LIBRES




ALIÑACIÓNS E RASANTES

-  ALIÑACIÓN DO VIAL
-  LÍNEA LÍMITE DA EDIFICACIÓN
-  ANCHO DA RÚA (E= Existente)

SOLO RÚSTICO DE PROTECCIÓN

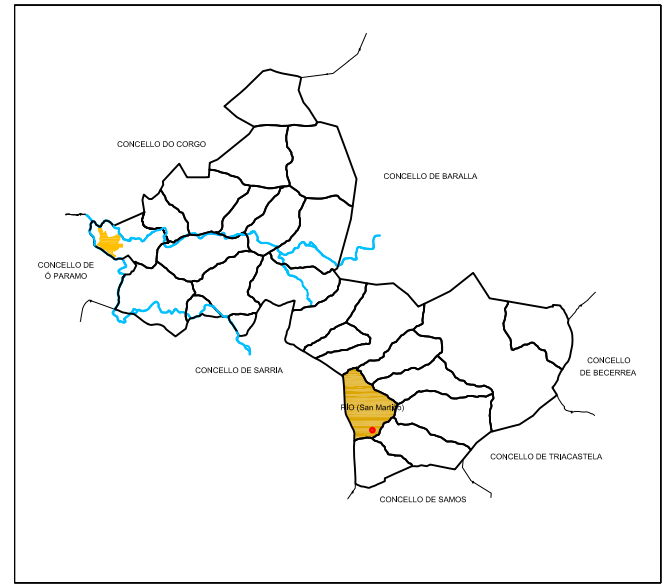
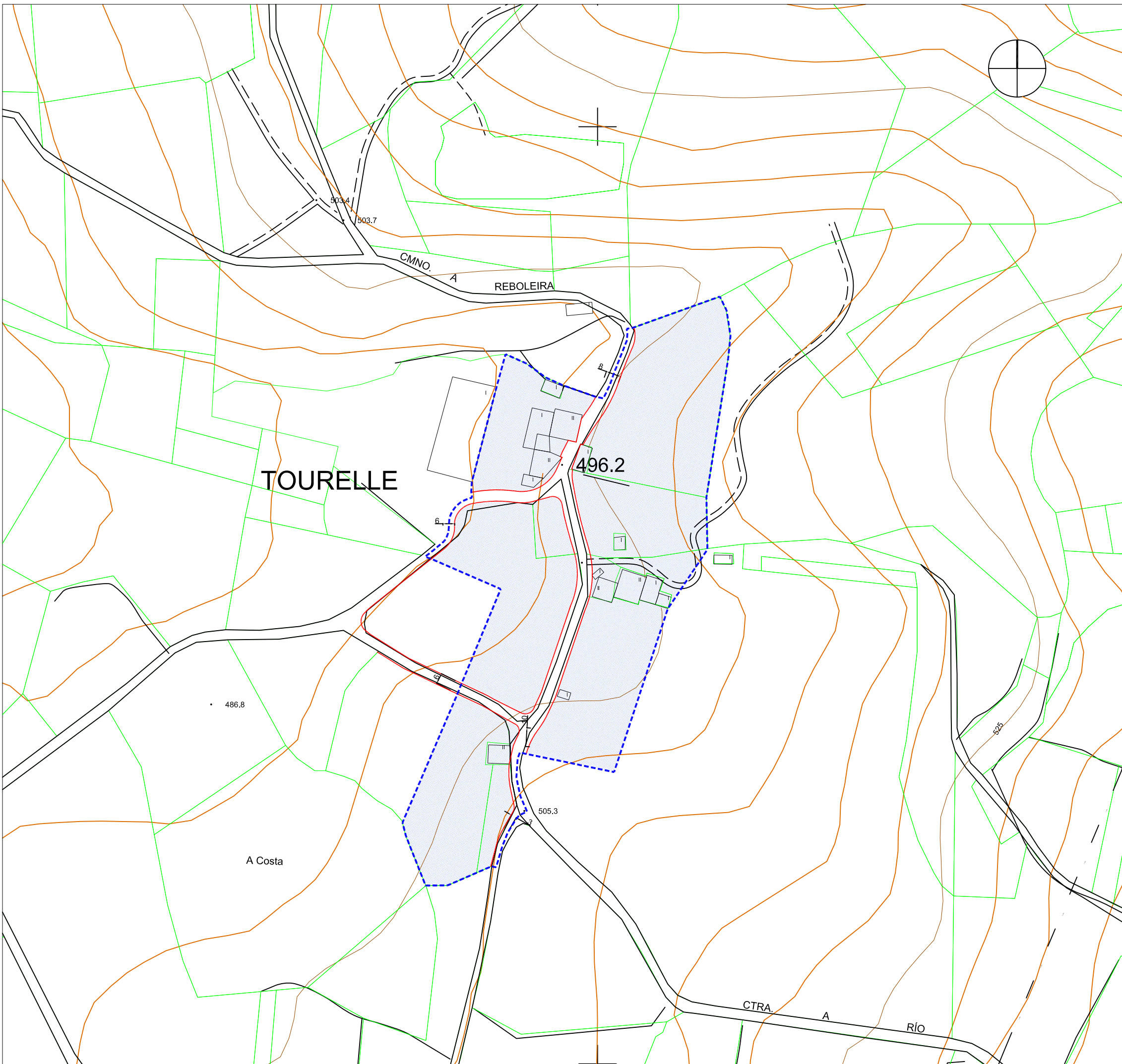
-  LÍMITE DE PROTECCIÓN DE CAUCES
-  ZONA DE POLICÍA
-  PROTECCIÓN DE CEMITERIOS
-  LIÑA AFECCIÓN ESTRADAS
-  S.R.P. ESPAZOS NATURAIS
-  S.R.P. INFRAESTRUTURAS

PROTECCIÓN DE BENS CATALOGADOS




-  1-05 XACEMENTOS ARQUELÓXICOS
-  2.1-05 ELEMENTO CATALOGADO
-  ÁREA DE PROTECCIÓN DE BENS CATALOGADOS

DELIMITACIÓN DOS NÚCLEOS RURAIS



NÚCLEO	A Reboleira	Nº DE PLANO
PARROQUIA	RÍO (San Martiño)	0-52
ESCALA	1/2.000	
REDACTOR	ANTONIO DE VEGA RODRIGUEZ / ARQUITECTO - USC / LABORATORIO DO TERRITORIO	






ORDENANZAS NO SOLO DE NÚCLEO RURAL

-  DELIMITACIÓN DO NÚCLEO
-  CIRCUNSCRICIÓN DO NÚCLEO RURAL
-  ÁREA DE EXPANSIÓN



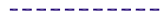



DOTACIÓNS LOCAIS

-  EQUIPAMENTOS COMUNITARIOS
 So - Sociocultural E - Educativo
 D - Deportivo R - Religioso
-  ZONAS VERDES E ESPACIOS LIBRES




ALIÑACIÓNS E RASANTES

-  ALIÑACIÓN DO VIAL
-  LÍNEA LÍMITE DA EDIFICACIÓN
-  ANCHO DA RÚA (E= Existente)

SOLO RÚSTICO DE PROTECCIÓN

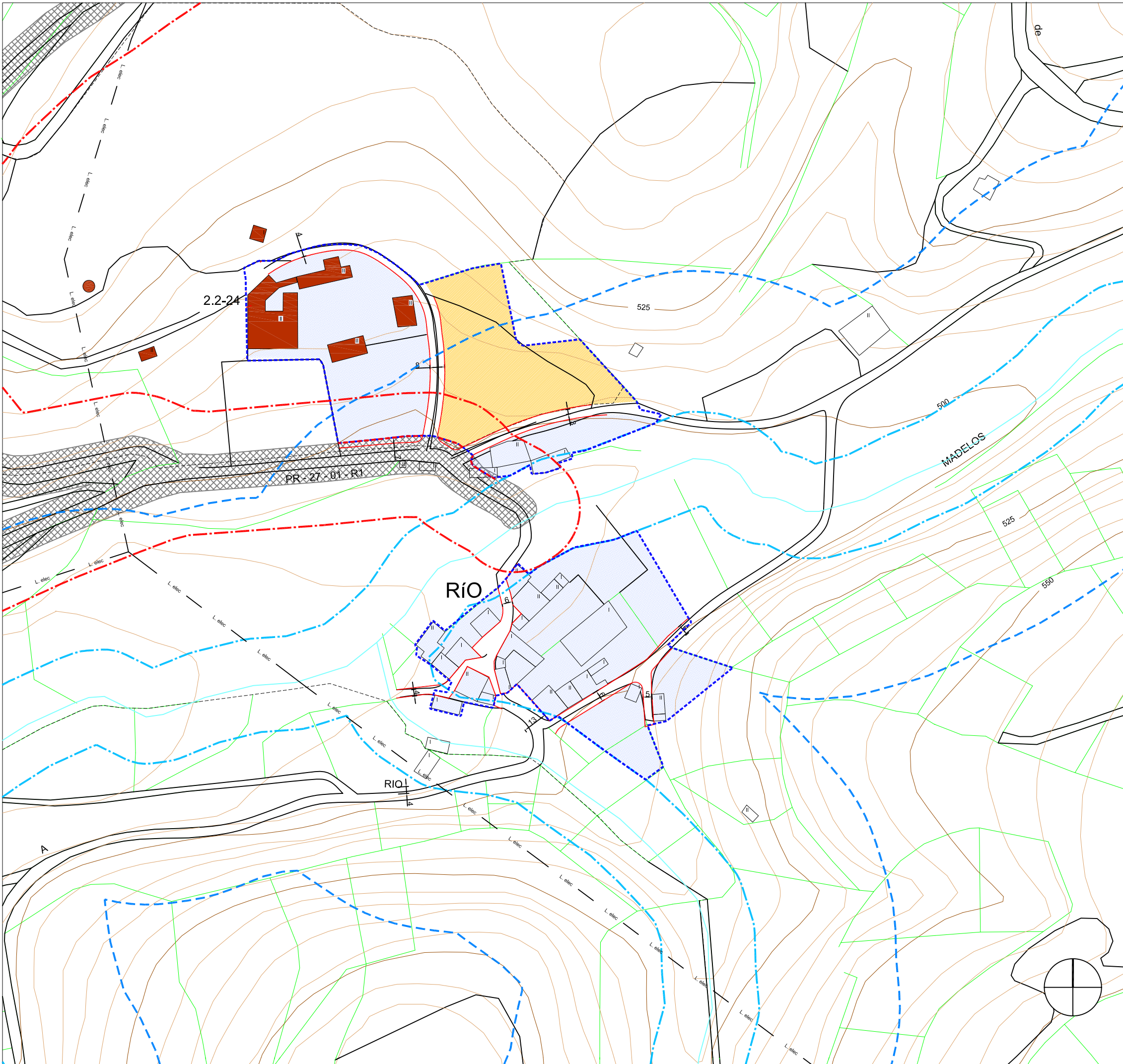
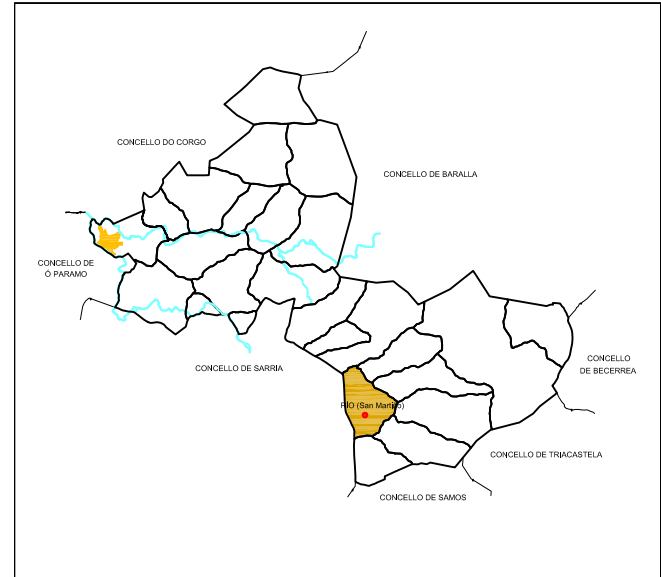
-  LÍMITE DE PROTECCIÓN DE CAUCES
-  ZONA DE POLICÍA
-  PROTECCIÓN DE CEMITERIOS
-  LIÑA AFECCIÓN ESTRADAS
-  S.R.P. ESPAZOS NATURAIS
-  S.R.P. INFRAESTRUTURAS

PROTECCIÓN DE BENS CATALOGADOS

-  1-05 XACEMENTOS ARQUELÓXICOS
-  2.1-05 ELEMENTO CATALOGADO
-  ÁREA DE PROTECCIÓN DE BENS CATALOGADOS

DELIMITACIÓN DOS NUCLEOS RURAIS

NÚCLEO	Tourelle	Nº DE PLANO
PARROQUIA	RÍO (San Martiño)	0-53
ESCALA	1/2.000	
REDACTOR	ANTONIO DE VEGA RODRIGUEZ / ARQUITECTO - USC / LABORATORIO DEL TERRITORIO	



ORDENANZAS NO SOLO DE NÚCLEO RURAL

- DELIMITACIÓN DO NÚCLEO
- CIRCUNSCRICIÓN DO NÚCLEO RURAL
- ÁREA DE EXPANSIÓN

DOTACIÓNS LOCAIS

- EQUIPAMENTOS COMUNITARIOS
So - Sociocultural E - Educativo
D - Deportivo R - Religioso
- ZONAS VERDES E ESPACIOS LIBRES

ALIÑACIÓNS E RASANTES

- ALIÑACIÓN DO VIAL
- LÍNEA LÍMITE DA EDIFICACIÓN
- ANCHO DA RÚA (E= Existente)

SOLO RÚSTICO DE PROTECCIÓN

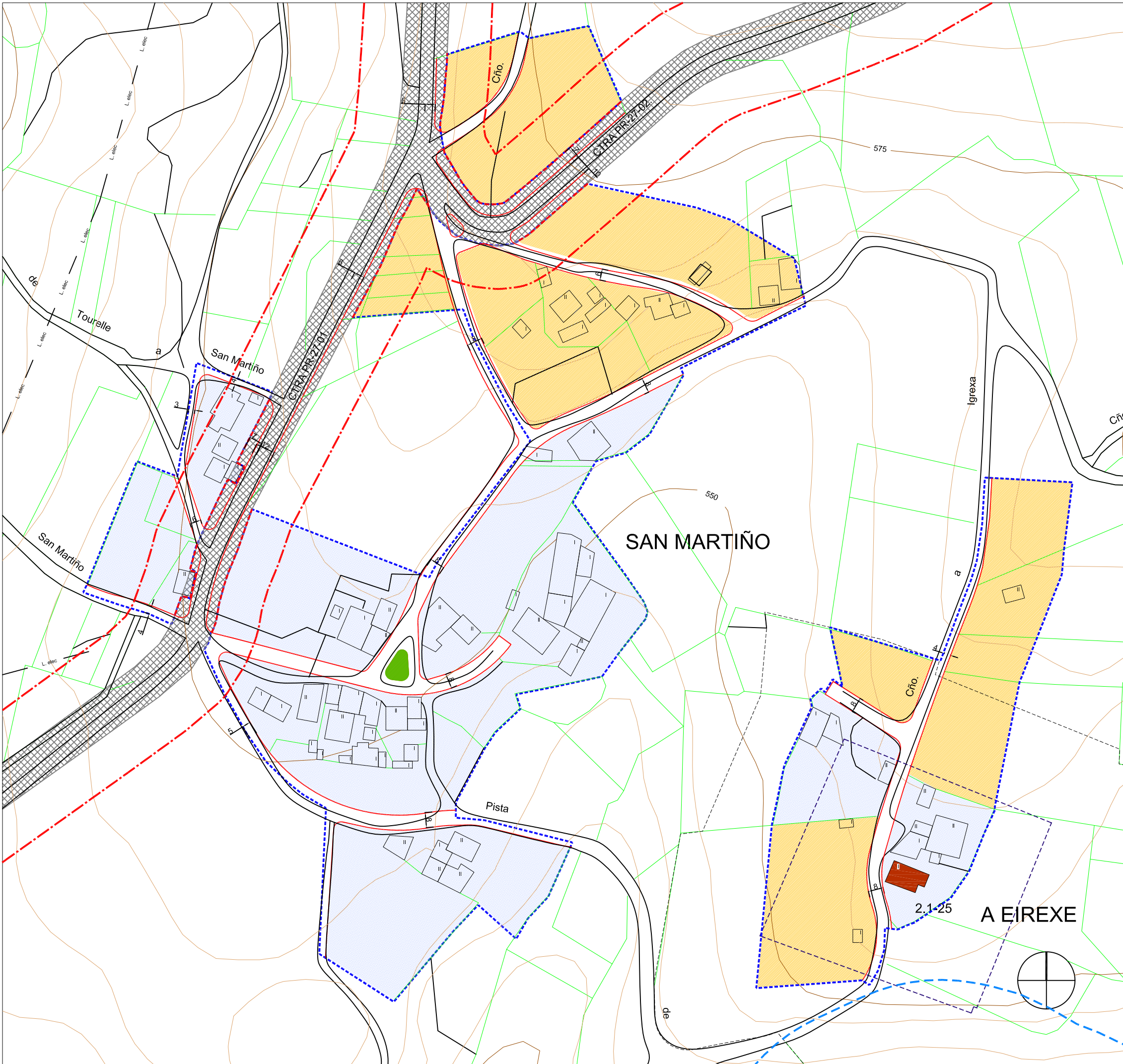
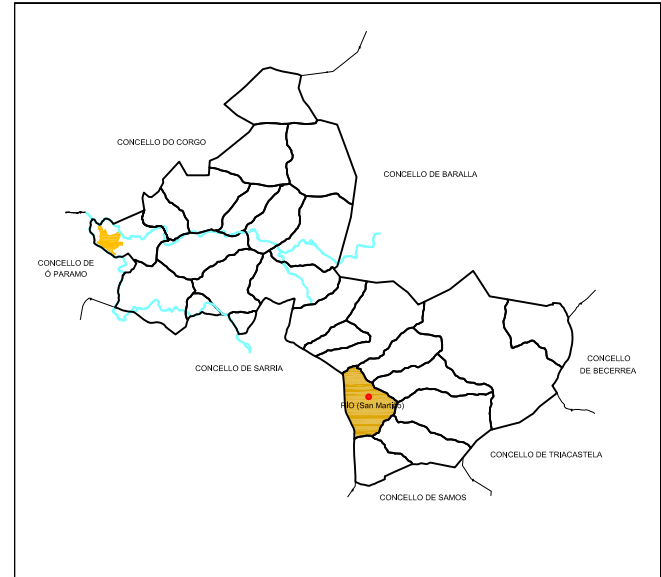
- LÍMITE DE PROTECCIÓN DE CAUCES
- ZONA DE POLICÍA
- PROTECCIÓN DE CEMITERIOS
- LIÑA AFECIÓN ESTRADAS
- S.R.P. ESPAZOS NATURAIS
- S.R.P. INFRAESTRUTURAS

PROTECCIÓN DE BENS CATALOGADOS

- 1-05 XACEMENTOS ARQUELÓXICOS
- 2.1-05 ELEMENTO CATALOGADO
- ÁREA DE PROTECCIÓN DE BENS CATALOGADOS

DELIMITACIÓN DOS NÚCLEOS RURAIS

NÚCLEO	Río	Nº DE PLANO
PARROQUIA	RÍO (San Martiño)	0-54
ESCALA	1/2.000	
REDACTOR	ANTONIO DE VEGA RODRIGUEZ / ARQUITECTO - USC / LABORATORIO DO TERRITORIO	



ORDENANZAS NO SOLO DE NÚCLEO RURAL

- DELIMITACIÓN DO NÚCLEO
- CIRCUNSCRICIÓN DO NÚCLEO RURAL
- ÁREA DE EXPANSIÓN

DOTACIÓNS LOCAIS

- EQUIPAMENTOS COMUNITARIOS
 - So - Sociocultural
 - E - Educativo
 - D - Deportivo
 - R - Religioso
- ZONAS VERDES E ESPACIOS LIBRES

ALIÑACIÓNS E RASANTES

- ALIÑACIÓN DO VIAL
- LÍNEA LÍMITE DA EDIFICACIÓN
- ANCHO DA RÚA (E= Existente)

SOLO RÚSTICO DE PROTECCIÓN

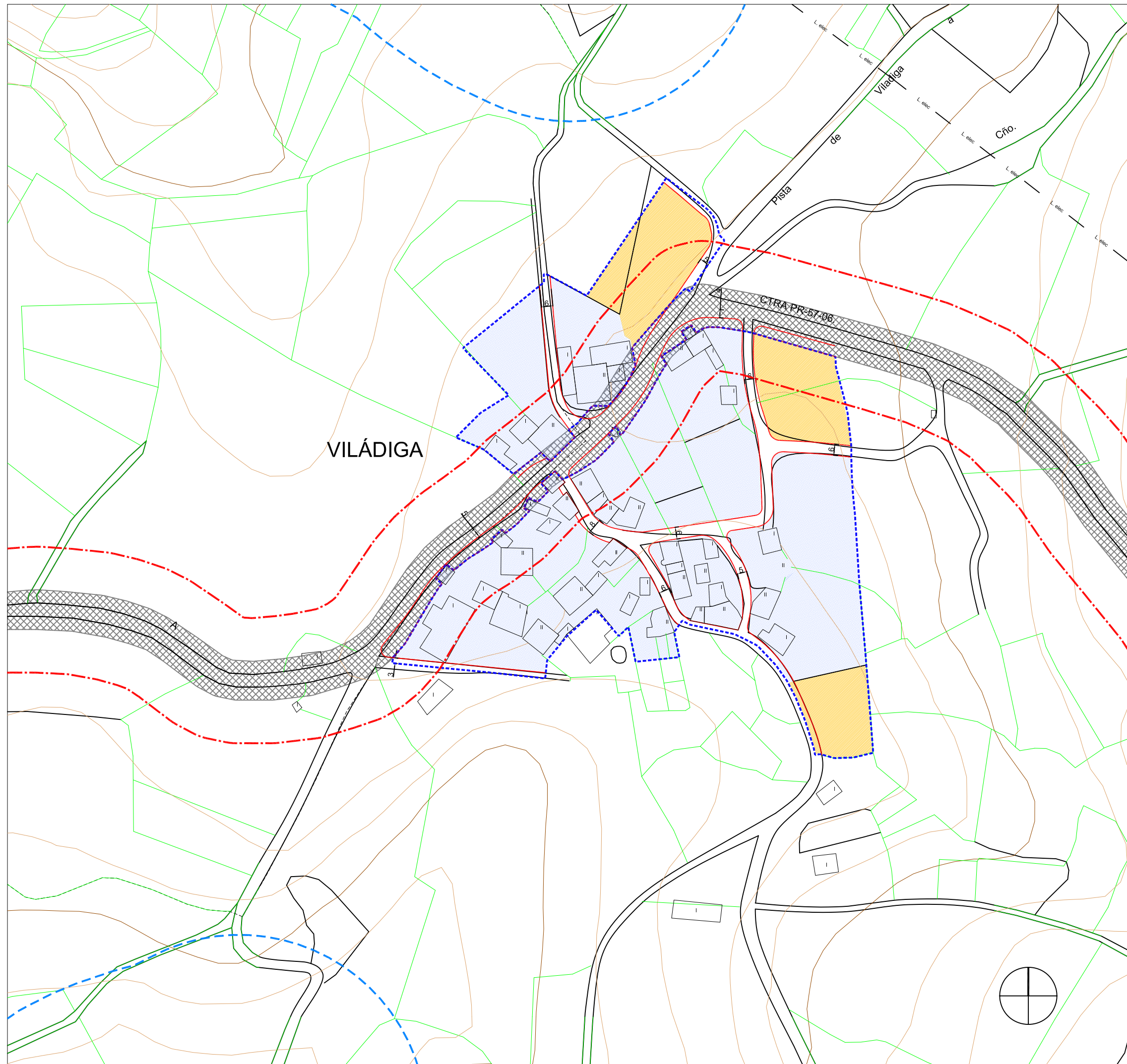
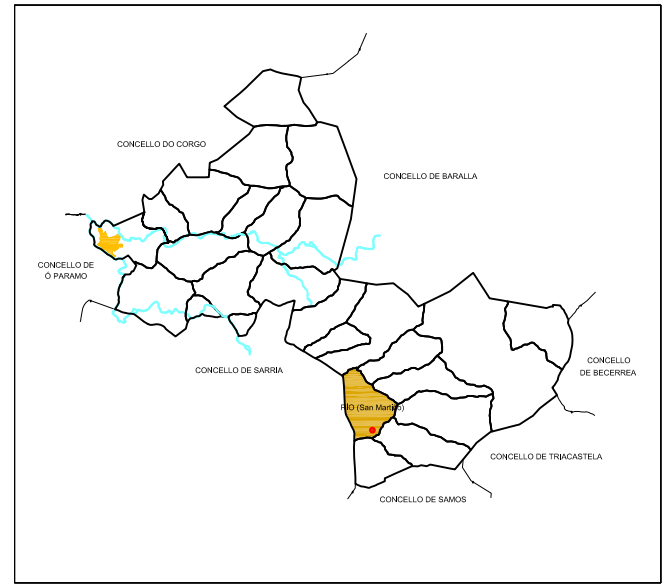
- LÍMITE DE PROTECCIÓN DE CAUCES
- ZONA DE POLICÍA
- PROTECCIÓN DE CEMITERIOS
- LIÑA AFECCIÓN ESTRADAS
- S.R.P. ESPAZOS NATURAIS
- S.R.P. INFRAESTRUTURAS

PROTECCIÓN DE BENS CATALOGADOS

- 1-05 XACEMENTOS ARQUELÓXICOS
- 2.1-05 ELEMENTO CATALOGADO
- ÁREA DE PROTECCIÓN DE BENS CATALOGADOS

DELIMITACIÓN DOS NÚCLEOS RURAIS

NÚCLEO	San Martiño e A Eirexe	Nº DE PLANO
PARROQUIA	RÍO (San Martiño)	0-55
ESCALA	1/2.000	
REDACTOR	ANTONIO DE VEGA RODRIGUEZ / ARQUITECTO - USC / LABORATORIO DO TERRITORIO	



ORDENANZAS NO SOLO DE NÚCLEO RURAL

- DELIMITACIÓN DO NÚCLEO
- CIRCUNSCRICIÓN DO NÚCLEO RURAL
- ÁREA DE EXPANSIÓN

DOTACIÓNS LOCAIS

- EQUIPAMENTOS COMUNITARIOS
So - Sociocultural E - Educativo
D - Deportivo R - Religioso
- ZONAS VERDES E ESPACIOS LIBRES

ALIÑACIÓNS E RASANTES

- ALIÑACIÓN DO VIAL
- LÍNEA LÍMITE DA EDIFICACIÓN
- ANCHO DA RÚA (E= Existente)

SOLO RÚSTICO DE PROTECCIÓN

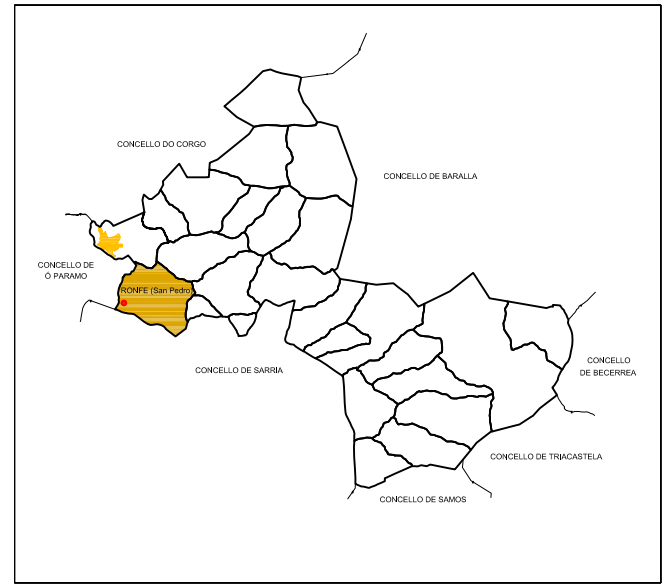
- LÍMITE DE PROTECCIÓN DE CAUCES
- ZONA DE POLICÍA
- PROTECCIÓN DE CEMITERIOS
- LIÑA AFECCIÓN ESTRADAS
- S.R.P. ESPAZOS NATURAIS
- S.R.P. INFRAESTRUTURAS

PROTECCIÓN DE BENS CATALOGADOS

- 1-05 XACEMENTOS ARQUELÓXICOS
- 2.1-05 ELEMENTO CATALOGADO
- ÁREA DE PROTECCIÓN DE BENS CATALOGADOS

DELIMITACIÓN DOS NÚCLEOS RURAIS

NÚCLEO	Viládiga	Nº DE PLANO
PARROQUIA	RÍO (San Martiño)	O-56
ESCALA	1/2.000	
REDACTOR	ANTONIO DE VEGA RODRIGUEZ / ARQUITECTO - USC / LABORATORIO DO TERRITORIO	



ORDENANZAS NO SOLO DE NÚCLEO RURAL

- DELIMITACIÓN DO NÚCLEO
- CIRCUNSCRICIÓN DO NÚCLEO RURAL
- ÁREA DE EXPANSIÓN

DOTACIÓNS LOCAIS

- EQUIPAMENTOS COMUNITARIOS
 - So - Sociocultural
 - D - Deportivo
 - E - Educativo
 - R - Religioso
- ZONAS VERDES E ESPACIOS LIBRES

ALIÑACIÓNS E RASANTES

- ALIÑACIÓN DO VIAL
- LÍNEA LÍMITE DA EDIFICACIÓN
- ANCHO DA RÚA (E= Existente)

SOLO RÚSTICO DE PROTECCIÓN

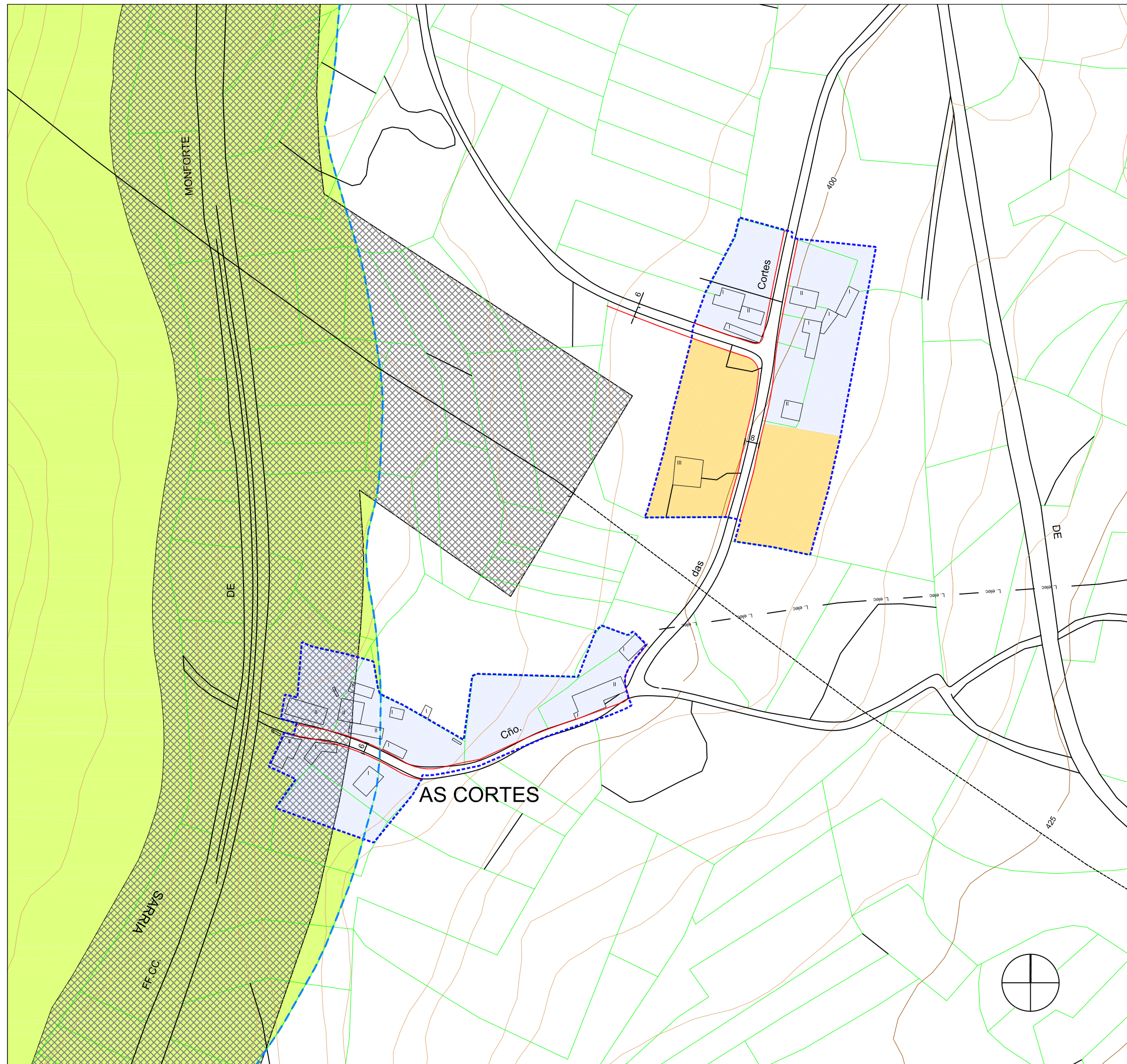
- LÍMITE DE PROTECCIÓN DE CAUCES
- ZONA DE POLICÍA
- PROTECCIÓN DE CEMITERIOS
- LIÑA AFECCIÓN ESTRADAS
- S.R.P. ESPAZOS NATURAIS
- S.R.P. INFRAESTRUTURAS

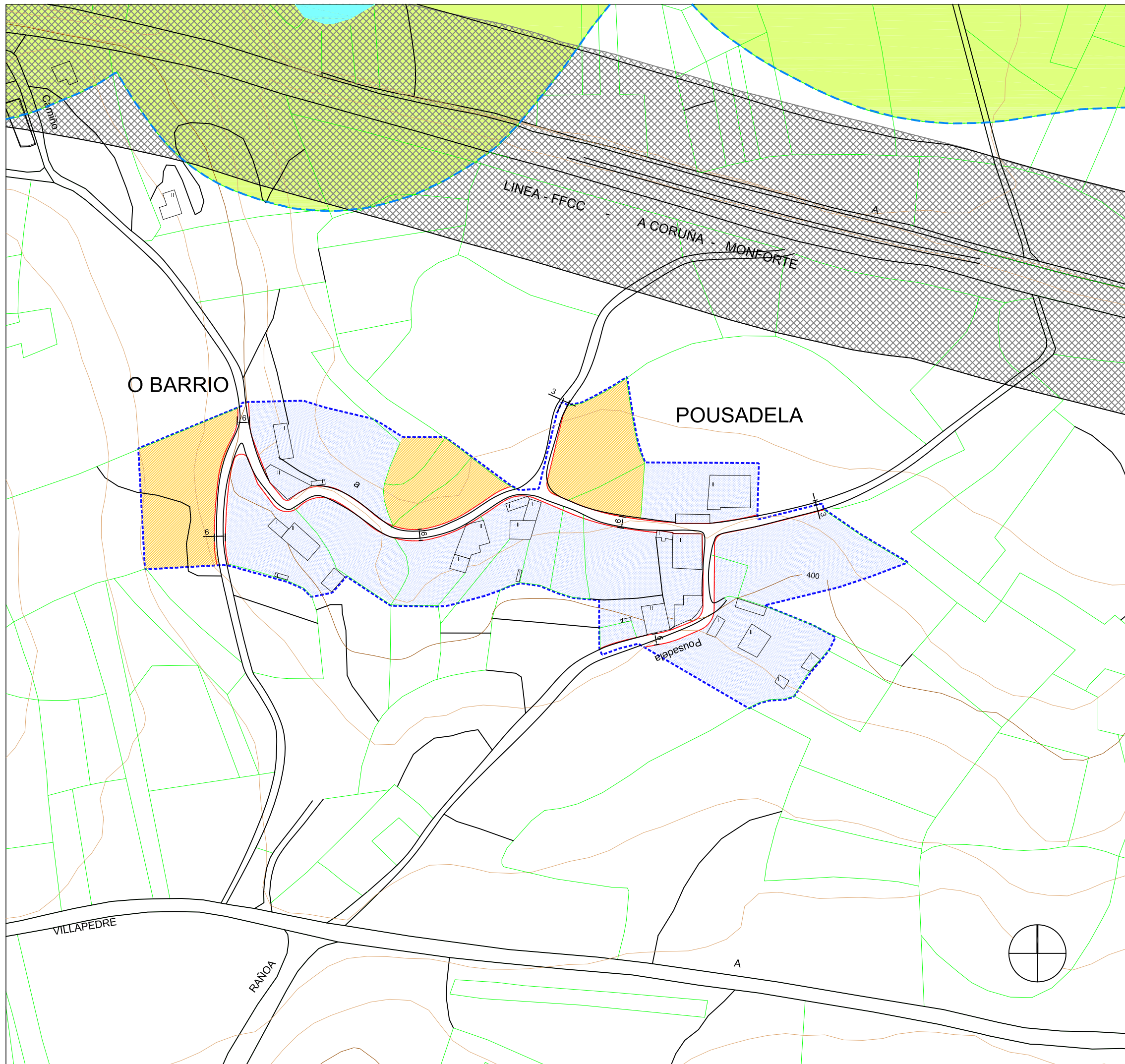
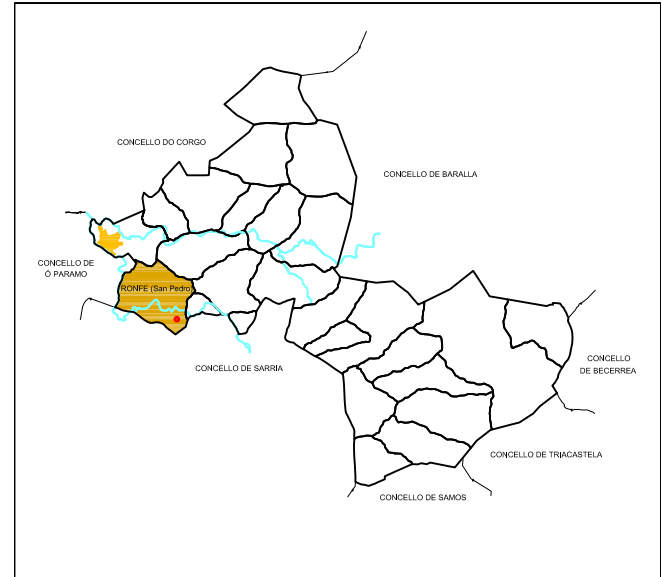
PROTECCIÓN DE BENS CATALOGADOS

- 1-05 XACEMENTOS ARQUELÓXICOS
- 2.1-05 ELEMENTO CATALOGADO
- ÁREA DE PROTECCIÓN DE BENS CATALOGADOS

DELIMITACIÓN DOS NÚCLEOS RURAIS

NÚCLEO	As Cortes	Nº DE PLANO
PARROQUIA	RONFE (San Pedro)	0-57
ESCALA	1/2.000	
REDACTOR	ANTONIO DE VEGA RODRIGUEZ / ARQUITECTO - USC / LABORATORIO DO TERRITORIO	





ORDENANZAS NO SOLO DE NÚCLEO RURAL

- DELIMITACIÓN DO NÚCLEO
- CIRCUNSCRICIÓN DO NÚCLEO RURAL
- ÁREA DE EXPANSIÓN

DOTACIÓNS LOCAIS

- EQUIPAMENTOS COMUNITARIOS
 - So - Sociocultural
 - D - Deportivo
 - E - Educativo
 - R - Religioso
- ZONAS VERDES E ESPACIOS LIBRES

ALIÑACIÓNS E RASANTES

- ALIÑACIÓN DO VIAL
- LÍNEA LÍMITE DA EDIFICACIÓN
- ANCHO DA RÚA (E= Existente)

SOLO RÚSTICO DE PROTECCIÓN

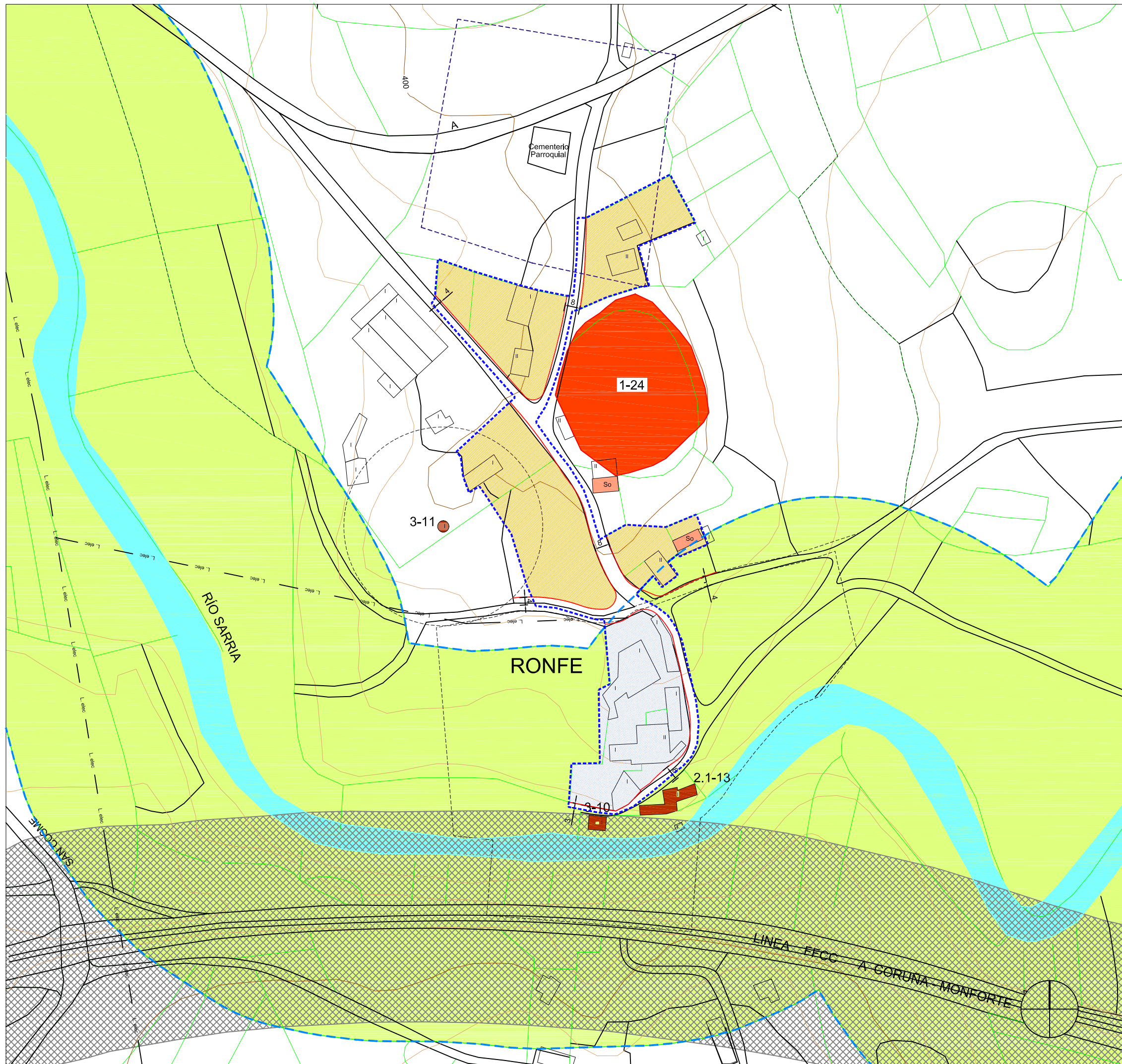
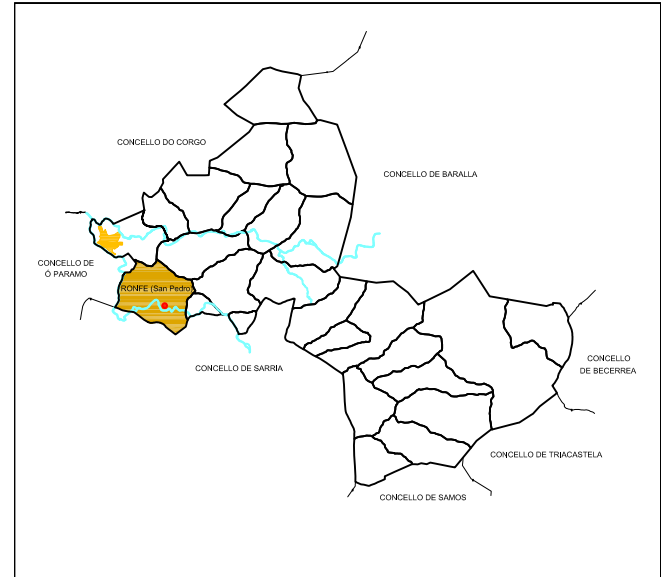
- LÍMITE DE PROTECCIÓN DE CAUCES
- ZONA DE POLICÍA
- PROTECCIÓN DE CEMITERIOS
- LIÑA AFECCIÓN ESTRADAS
- S.R.P. ESPAZOS NATURAIS
- S.R.P. INFRAESTRUTURAS

PROTECCIÓN DE BENS CATALOGADOS

- 1-05 XACEMENTOS ARQUELÓXICOS
- 2.1-05 ELEMENTO CATALOGADO
- ÁREA DE PROTECCIÓN DE BENS CATALOGADOS

DELIMITACIÓN DOS NÚCLEOS RURAIS

NÚCLEO	O Barrio e Pousadela	Nº DE PLANO
PARROQUIA	RONFE (San Pedro)	0-58
ESCALA	1/2.000	
REDACTOR	ANTONIO DE VEGA RODRIGUEZ / ARQUITECTO - USC / LABORATORIO DO TERRITORIO	



ORDENANZAS NO SOLO DE NÚCLEO RURAL

- DELIMITACIÓN DO NÚCLEO
- CIRCUNSCRICIÓN DO NÚCLEO RURAL
- ÁREA DE EXPANSIÓN

DOTACIÓNS LOCAIS

- EQUIPAMENTOS COMUNITARIOS
So - Sociocultural E - Educativo
D - Deportivo R - Religioso
- ZONAS VERDES E ESPACIOS LIBRES

ALIÑACIÓNS E RASANTES

- ALIÑACIÓN DO VIAL
- LÍNEA LÍMITE DA EDIFICACIÓN
- ANCHO DA RÚA (E= Existente)

SOLO RÚSTICO DE PROTECCIÓN

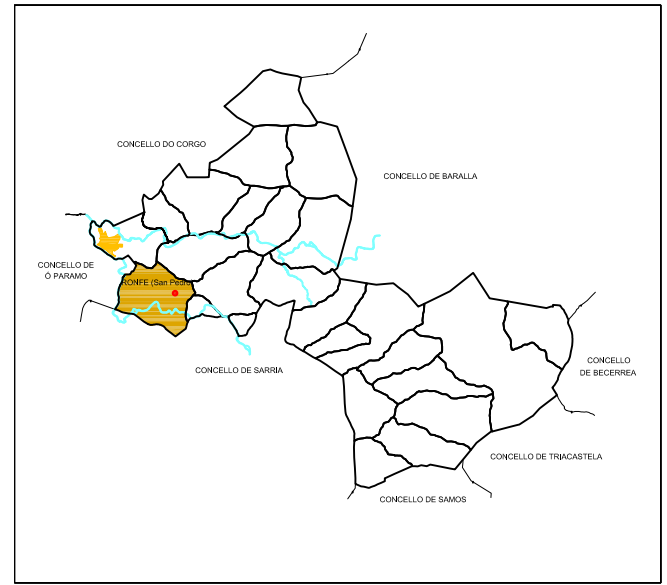
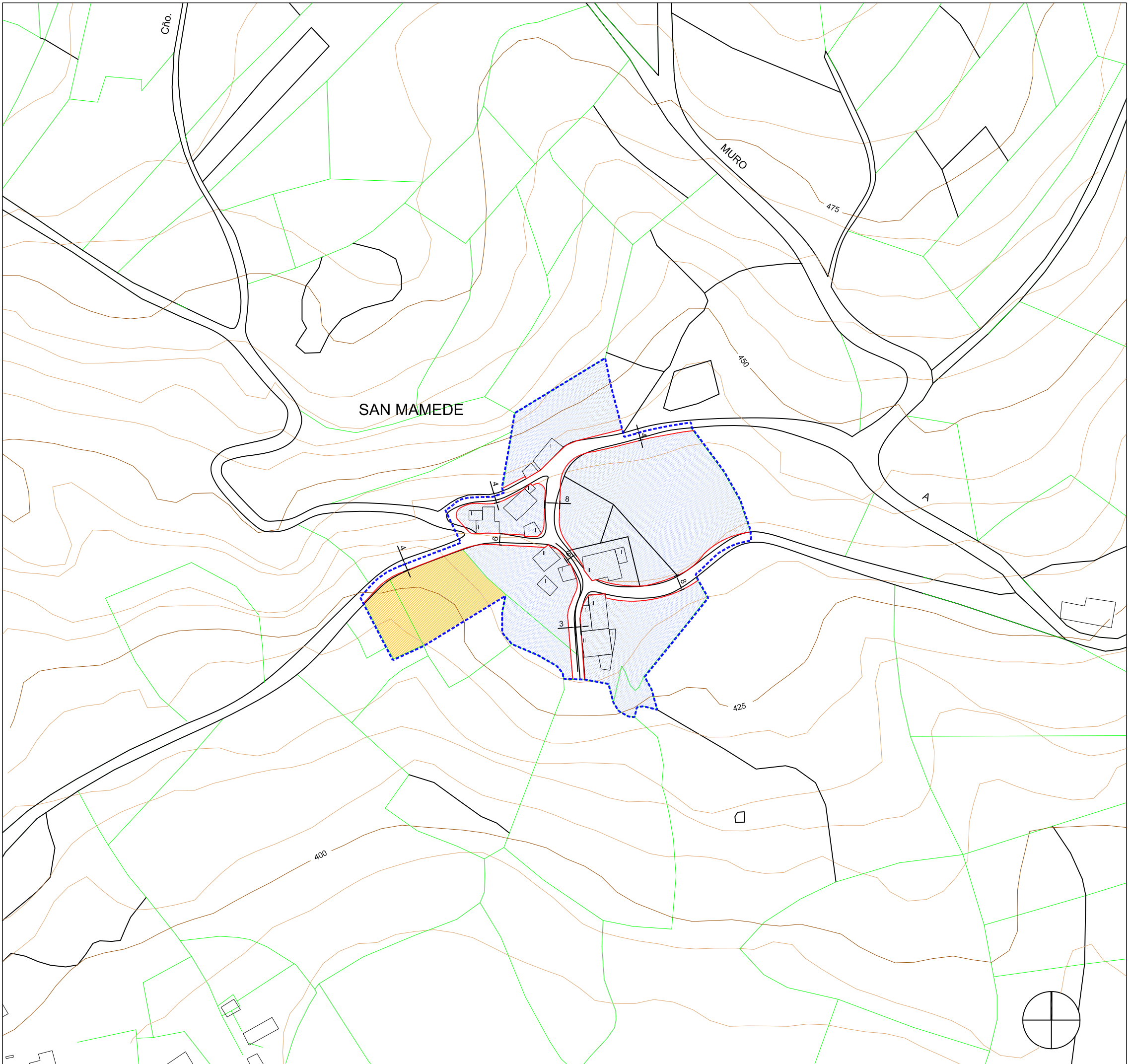
- LÍMITE DE PROTECCIÓN DE CAUCES
- ZONA DE POLICÍA
- PROTECCIÓN DE CEMITERIOS
- LIÑA AFECCIÓN ESTRADAS
- S.R.P. ESPAZOS NATURAIS
- S.R.P. INFRAESTRUTURAS

PROTECCIÓN DE BENS CATALOGADOS




- 1-05 XACEMENTOS ARQUELÓXICOS
- 2.1-05 ELEMENTO CATALOGADO
- ÁREA DE PROTECCIÓN DE BENS CATALOGADOS

DELIMITACIÓN DOS NÚCLEOS RURAIS



NÚCLEO	Ronfe	Nº DE PLANO
PARROQUIA	RONFE (San Pedro)	0-59
ESCALA	1/2.000	
REDACTOR	ANTONIO DE VEGA RODRIGUEZ / ARQUITECTO - USC / LABORATORIO DO TERRITORIO	





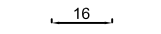
ORDENANZAS NO SOLO DE NÚCLEO RURAL

-  DELIMITACIÓN DO NÚCLEO
-  CIRCUNSCRICIÓN DO NÚCLEO RURAL
-  ÁREA DE EXPANSIÓN







DOTACIÓNS LOCAIS

-  EQUIPAMENTOS COMUNITARIOS
 So - Sociocultural E - Educativo
 D - Deportivo R - Relixioso
-  ZONAS VERDES E ESPACIOS LIBRES




ALIÑACIÓNS E RASANTES

-  ALIÑACIÓN DO VIAL
-  LÍNEA LÍMITE DA EDIFICACIÓN
-  ANCHO DA RÚA (E= Existente)

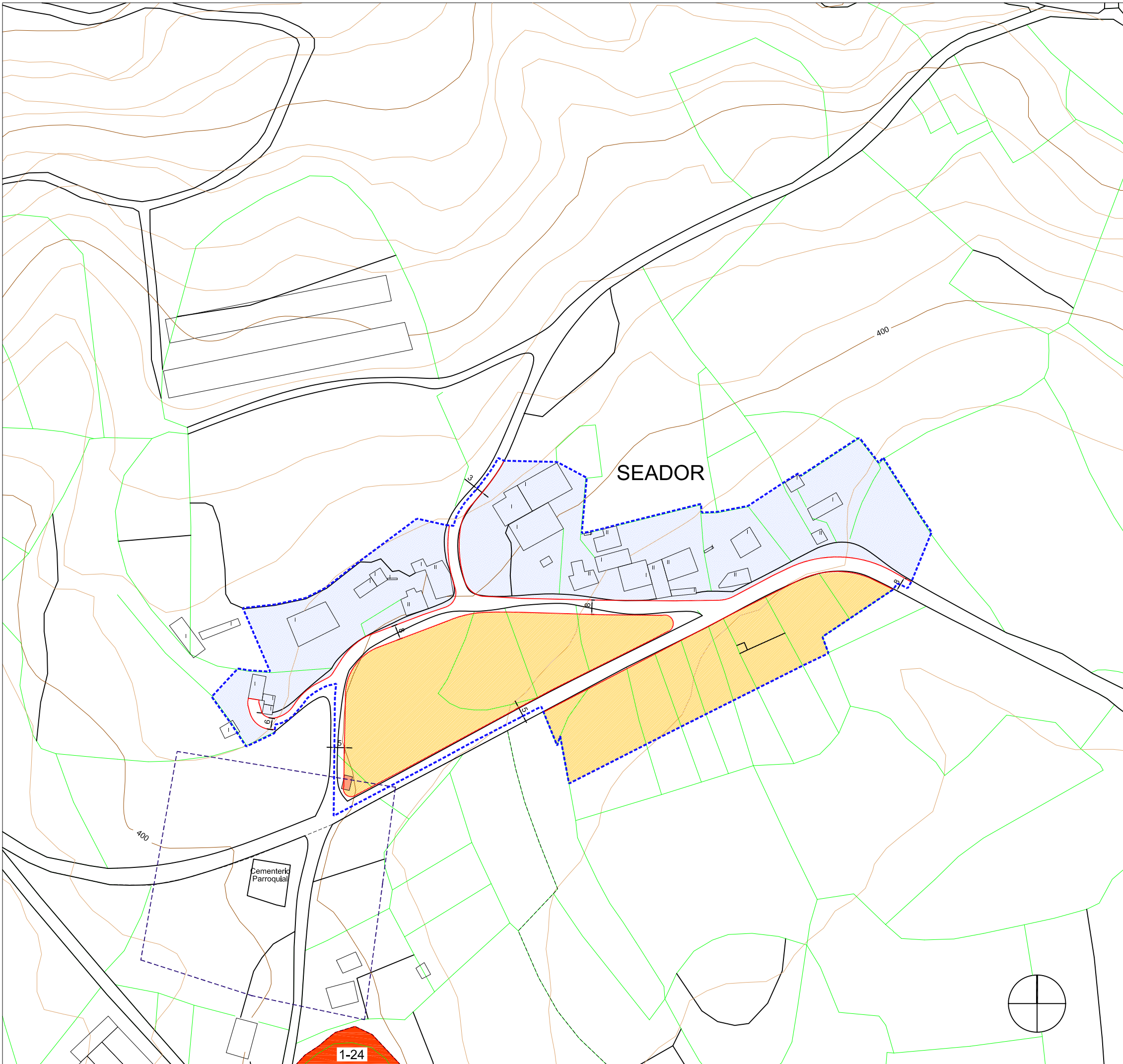
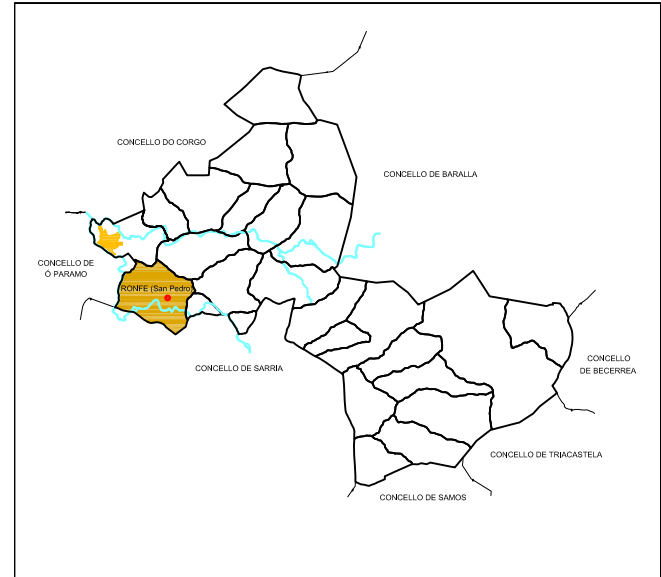
SOLO RÚSTICO DE PROTECCIÓN

-  LÍMITE DE PROTECCIÓN DE CAUCES
-  ZONA DE POLICÍA
-  PROTECCIÓN DE CEMITERIOS
-  LIÑA AFECCIÓN ESTRADAS
-  S.R.P. ESPAZOS NATURAIS
-  S.R.P. INFRAESTRUTURAS

PROTECCIÓN DE BENS CATALOGADOS

-  1-05 XACEMENTOS ARQUELÓXICOS
-  2.1-05 ELEMENTO CATALOGADO
-  ÁREA DE PROTECCIÓN DE BENS CATALOGADOS

NÚCLEO	San Mamede	Nº DE PLANO
PARROQUIA	RONFE (San Pedro)	O-60
ESCALA	1/2.000	
REDACTOR	ANTONIO DE VEGA RODRIGUEZ / ARQUITECTO - USC / LABORATORIO DO TERRITORIO	



ORDENANZAS NO SOLO DE NÚCLEO RURAL

- DELIMITACIÓN DO NÚCLEO
- CIRCUNSCRICIÓN DO NÚCLEO RURAL
- ÁREA DE EXPANSIÓN

DOTACIÓNS LOCAIS

- EQUIPAMENTOS COMUNITARIOS
So - Sociocultural E - Educativo
D - Deportivo R - Religioso
- ZONAS VERDES E ESPACIOS LIBRES

ALIÑACIÓNS E RASANTES

- ALIÑACIÓN DO VIAL
- LÍNEA LÍMITE DA EDIFICACIÓN
- ANCHO DA RÚA (E= Existente)

SOLO RÚSTICO DE PROTECCIÓN

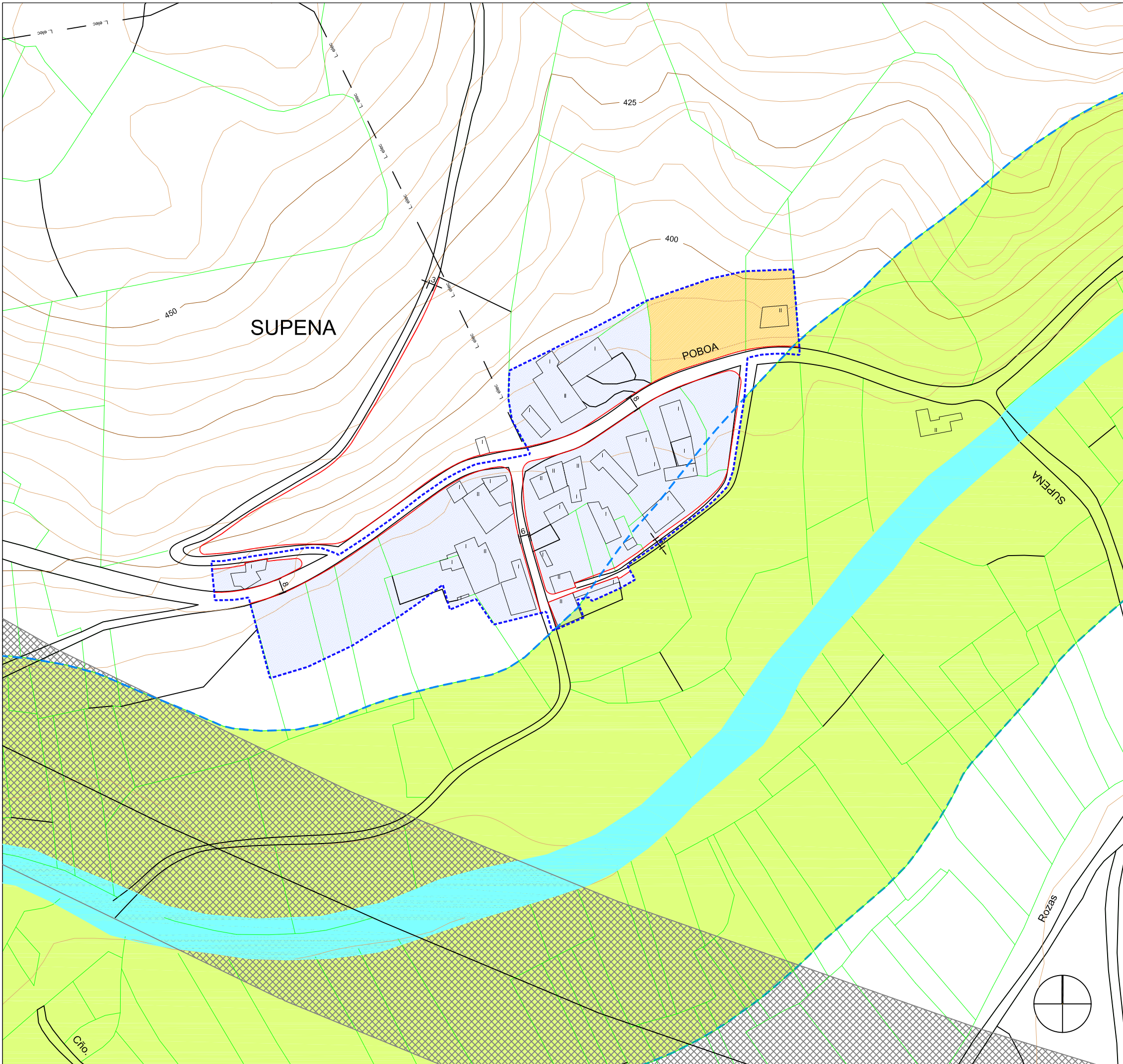
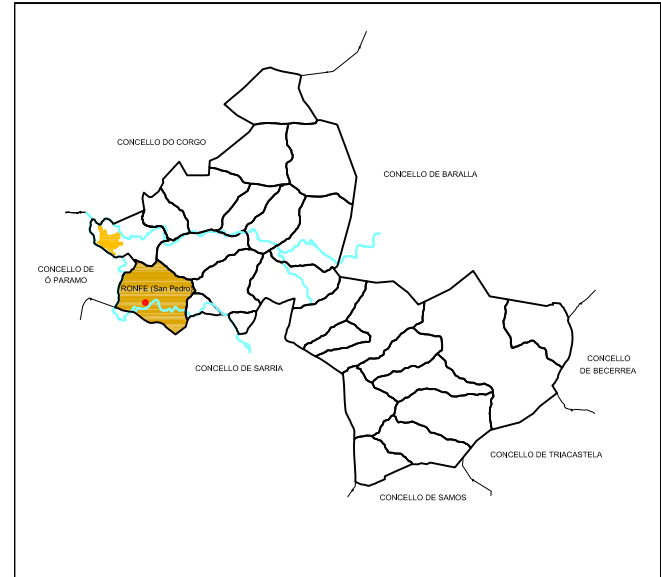
- LÍMITE DE PROTECCIÓN DE CAUCES
- ZONA DE POLICÍA
- PROTECCIÓN DE CEMITERIOS
- LIÑA AFECCIÓN ESTRADAS
- S.R.P. ESPAZOS NATURAIS
- S.R.P. INFRAESTRUTURAS

PROTECCIÓN DE BENS CATALOGADOS




- 1-05 XACEMENTOS ARQUELÓXICOS
- 2.1-05 ELEMENTO CATALOGADO
- ÁREA DE PROTECCIÓN DE BENS CATALOGADOS

DELIMITACIÓN DOS NÚCLEOS RURAIS



NÚCLEO	Seador	Nº DE PLANO
PARROQUIA	RONFE (San Pedro)	0-61
ESCALA	1/2.000	
REDACTOR	ANTONIO DE VEGA RODRIGUEZ / ARQUITECTO - USC / LABORATORIO DO TERRITORIO	





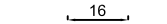
ORDENANZAS NO SOLO DE NÚCLEO RURAL

-  DELIMITACIÓN DO NÚCLEO
-  CIRCUNSCRICIÓN DO NÚCLEO RURAL
-  ÁREA DE EXPANSIÓN







DOTACIÓNS LOCAIS

-  EQUIPAMENTOS COMUNITARIOS
So - Sociocultural E - Educativo
D - Deportivo R - Religioso
-  ZONAS VERDES E ESPACIOS LIBRES




ALIÑACIÓNS E RASANTES

-  ALIÑACIÓN DO VIAL
-  LÍNEA LÍMITE DA EDIFICACIÓN
-  ANCHO DA RÚA (E= Existente)

SOLO RÚSTICO DE PROTECCIÓN

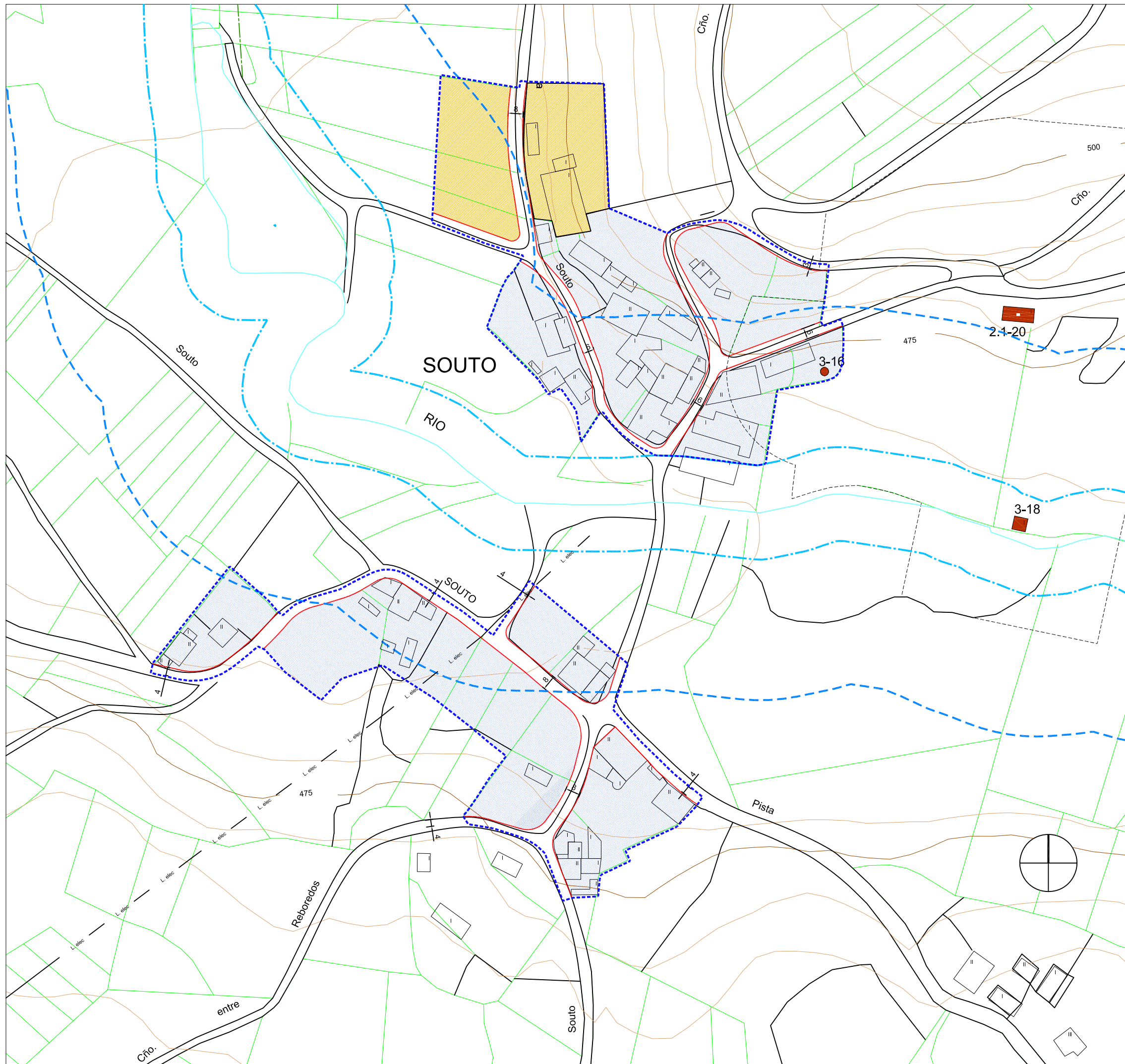
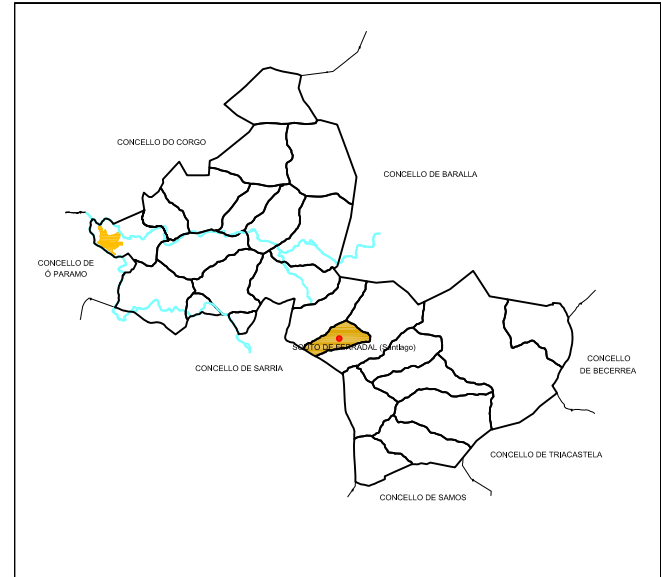
-  LÍMITE DE PROTECCIÓN DE CAUCES
-  ZONA DE POLICÍA
-  PROTECCIÓN DE CEMITERIOS
-  LIÑA AFECCIÓN ESTRADAS
-  S.R.P. ESPAZOS NATURAIS
-  S.R.P. INFRAESTRUTURAS

PROTECCIÓN DE BENS CATALOGADOS

-  1-05 XACEMENTOS ARQUELÓXICOS
-  2.1-05 ELEMENTO CATALOGADO
-  ÁREA DE PROTECCIÓN DE BENS CATALOGADOS

DELIMITACIÓN DOS NÚCLEOS RURAIS

NÚCLEO	Supena	Nº DE PLANO
PARROQUIA	RONFE (San Pedro)	0-62
ESCALA	1/2.000	
REDACTOR	ANTONIO DE VEGA RODRIGUEZ / ARQUITECTO - USC / LABORATORIO DO TERRITORIO	



ORDENANZAS NO SOLO DE NÚCLEO RURAL

- DELIMITACIÓN DO NÚCLEO
- CIRCUNSCRICIÓN DO NÚCLEO RURAL
- ÁREA DE EXPANSIÓN

DOTACIÓNS LOCAIS

- EQUIPAMENTOS COMUNITARIOS
 - So - Sociocultural E - Educativo
 - D - Deportivo R - Relixioso
- ZONAS VERDES E ESPACIOS LIBRES

ALIÑACIÓNS E RASANTES

- ALIÑACIÓN DO VIAL
- LÍNEA LÍMITE DA EDIFICACIÓN
- ANCHO DA RÚA (E= Existente)

SOLO RÚSTICO DE PROTECCIÓN

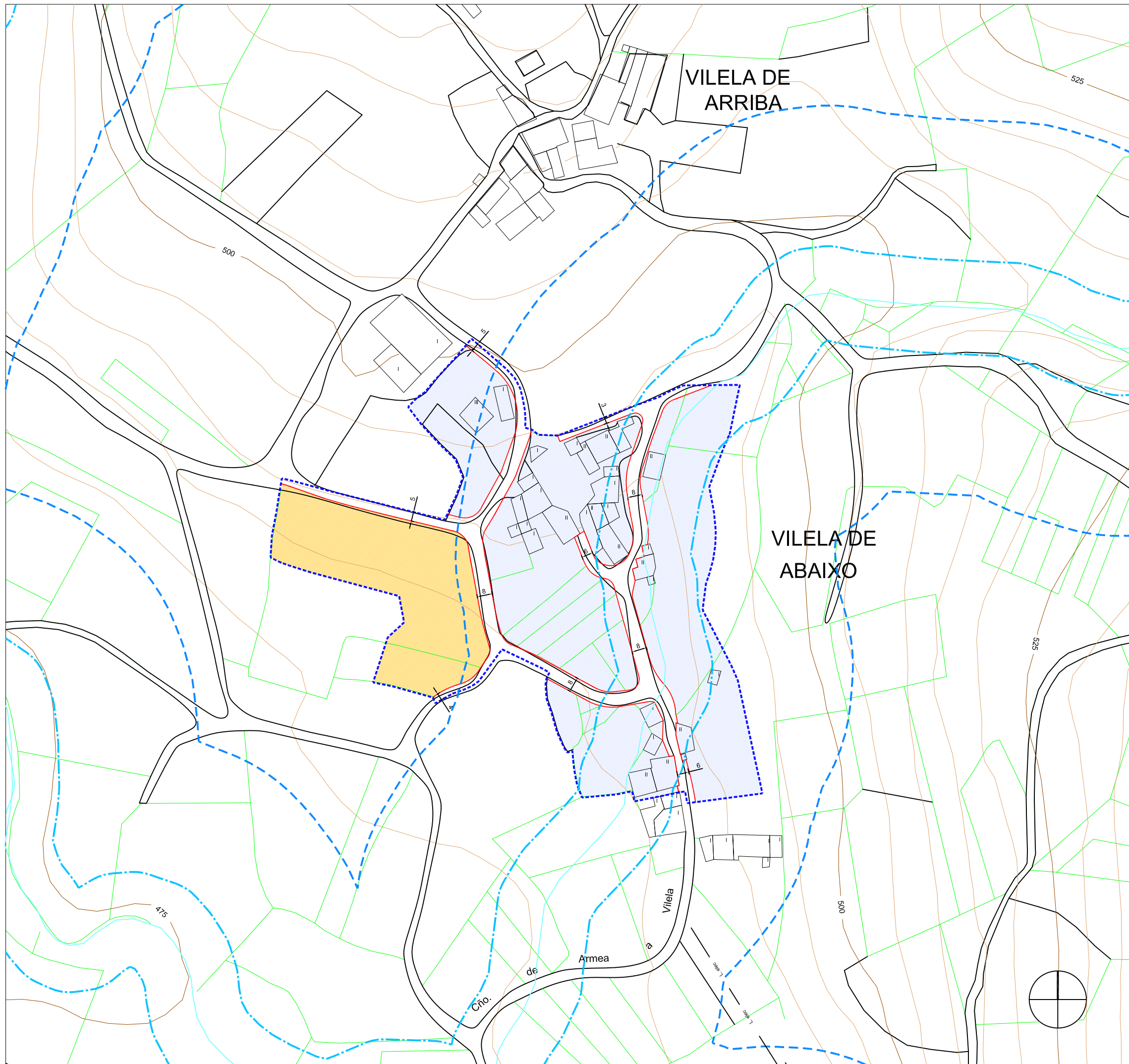
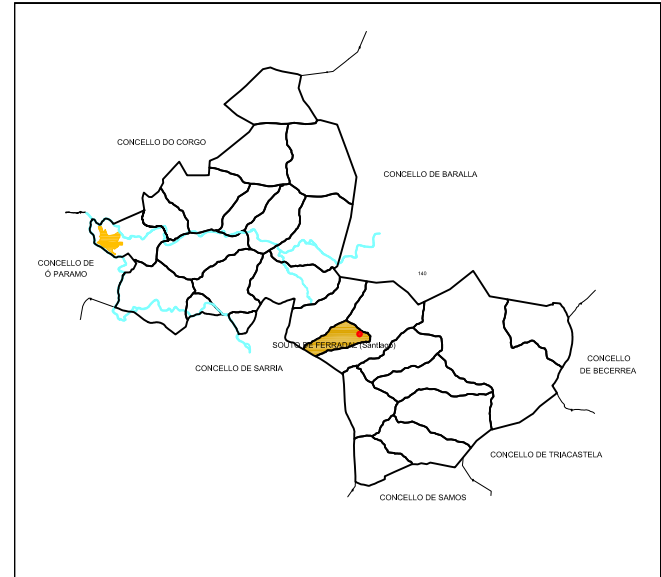
- LÍMITE DE PROTECCIÓN DE CAUCES
- ZONA DE POLICÍA
- PROTECCIÓN DE CEMITERIOS
- LIÑA AFECIÓN ESTRADAS
- S.R.P. ESPAZOS NATURAIS
- S.R.P. INFRAESTRUTURAS

PROTECCIÓN DE BENS CATALOGADOS

- 1-05 XACEMENTOS ARQUEOLÓXICOS
- 2.1-05 ELEMENTO CATALOGADO
- ÁREA DE PROTECCIÓN DE BENS CATALOGADOS

DELIMITACIÓN DOS NÚCLEOS RURAIS

NÚCLEO	Souto	Nº DE PLANO
PARROQUIA	SOUTO DE FERRADAL (Santiago)	O-63
ESCALA	1/2.000	
REDACTOR	ANTONIO DE VEGA RODRIGUEZ / ARQUITECTO - USC / LABORATORIO DO TERRITORIO	



ORDENANZAS NO SOLO DE NÚCLEO RURAL

- DELIMITACIÓN DO NÚCLEO
- CIRCUNSCRICIÓN DO NÚCLEO RURAL
- ÁREA DE EXPANSIÓN

DOTACIÓNS LOCAIS

- EQUIPAMENTOS COMUNITARIOS
So - Sociocultural E - Educativo
D - Deportivo R - Religioso
- ZONAS VERDES E ESPACIOS LIBRES

ALIÑACIÓNS E RASANTES

- ALIÑACIÓN DO VIAL
- LÍNEA LÍMITE DA EDIFICACIÓN
- ANCHO DA RÚA (E= Existente)

SOLO RÚSTICO DE PROTECCIÓN

- LÍMITE DE PROTECCIÓN DE CAUCES
- ZONA DE POLICÍA
- PROTECCIÓN DE CEMITERIOS
- LIÑA AFECCIÓN ESTRADAS
- S.R.P. ESPAZOS NATURAIS
- S.R.P. INFRAESTRUTURAS

PROTECCIÓN DE BENS CATALOGADOS

- 1-05 XACEMENTOS ARQUELÓXICOS
- 2.1-05 ELEMENTO CATALOGADO
- ÁREA DE PROTECCIÓN DE BENS CATALOGADOS

DELIMITACIÓN DOS NÚCLEOS RURAIS

NÚCLEO	Vilela de Abaixo	Nº DE PLANO
PARROQUIA	SOUTO DE FERRADAL (Santiago)	O-64
ESCALA	1/2.000	
REDACTOR	ANTONIO DE VEGA RODRIGUEZ / ARQUITECTO - USC / LABORATORIO DO TERRITORIO	

NÚCLEO		Astaire	
PARROQUIA		TOIRÁN (San Salvador)	
ESCALA		1/2.000	
REDACTOR		ANTONIO DE VEGA RODRIGUEZ / ARQUITECTO - USC / LABORATORIO DO TERRITORIO	

DELIMITACIÓN DOS NÚCLEOS RURAIS

XACEMENTOS ARQUEOLÓXICOS	1-05
ELEMENTO CATALOGADO	2-1-05
ÁREA DE PROTECCIÓN DE BENS CATALOGADOS	

PROTECCIÓN DE BENS CATALOGADOS	
S.R.P. INFRAESTRUTURAS	[Hatched pattern]
S.R.P. ESPAZOS NATURAIS	[Light green]
LÍNEA AFECCIÓN ESTRADAS	[Red dashed line]
PROTECCIÓN DE CEMITERIOS	[Blue dashed line]
ZONA DE POLICIA	[Blue dashed line]
LÍMITE DE PROTECCIÓN DE CAUCES	[Blue dashed line]

SOLO RÚSTICO DE PROTECCIÓN

ALINACIÓN DO VIAL	[Red solid line]
LÍNEA LÍMITE DA EDIFICACIÓN	[Red dashed line]
ANCHO DA RÚA (E = Existente)	[Scale bar 16m]

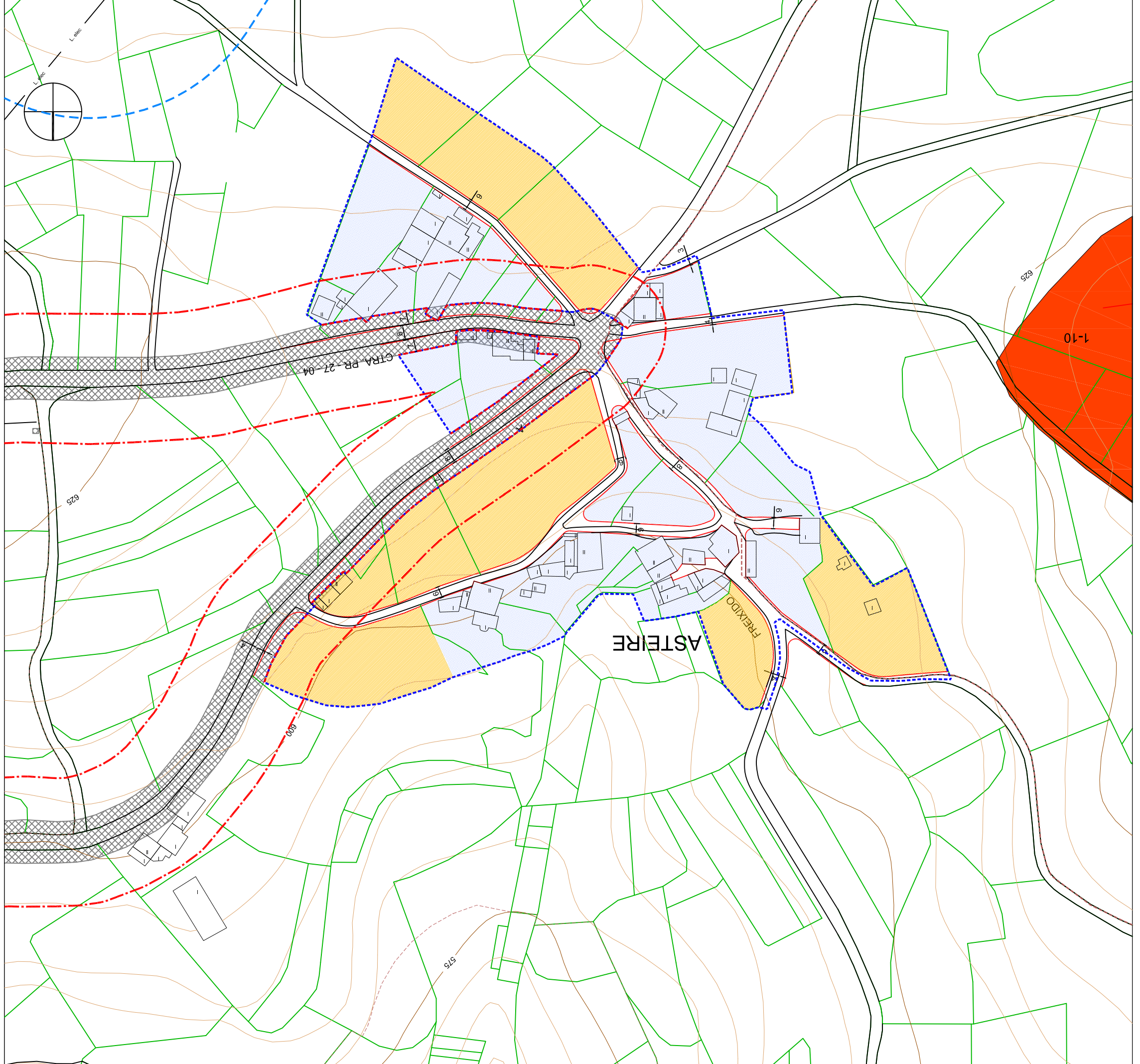
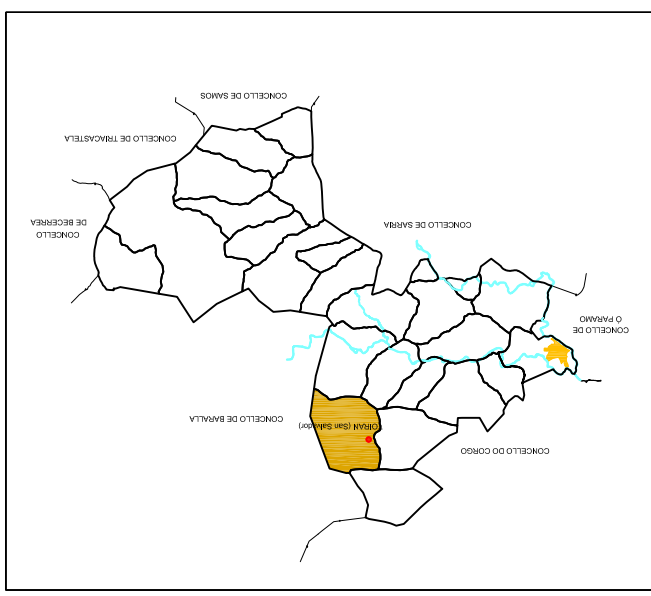
ALINACIÓN E RASANTES

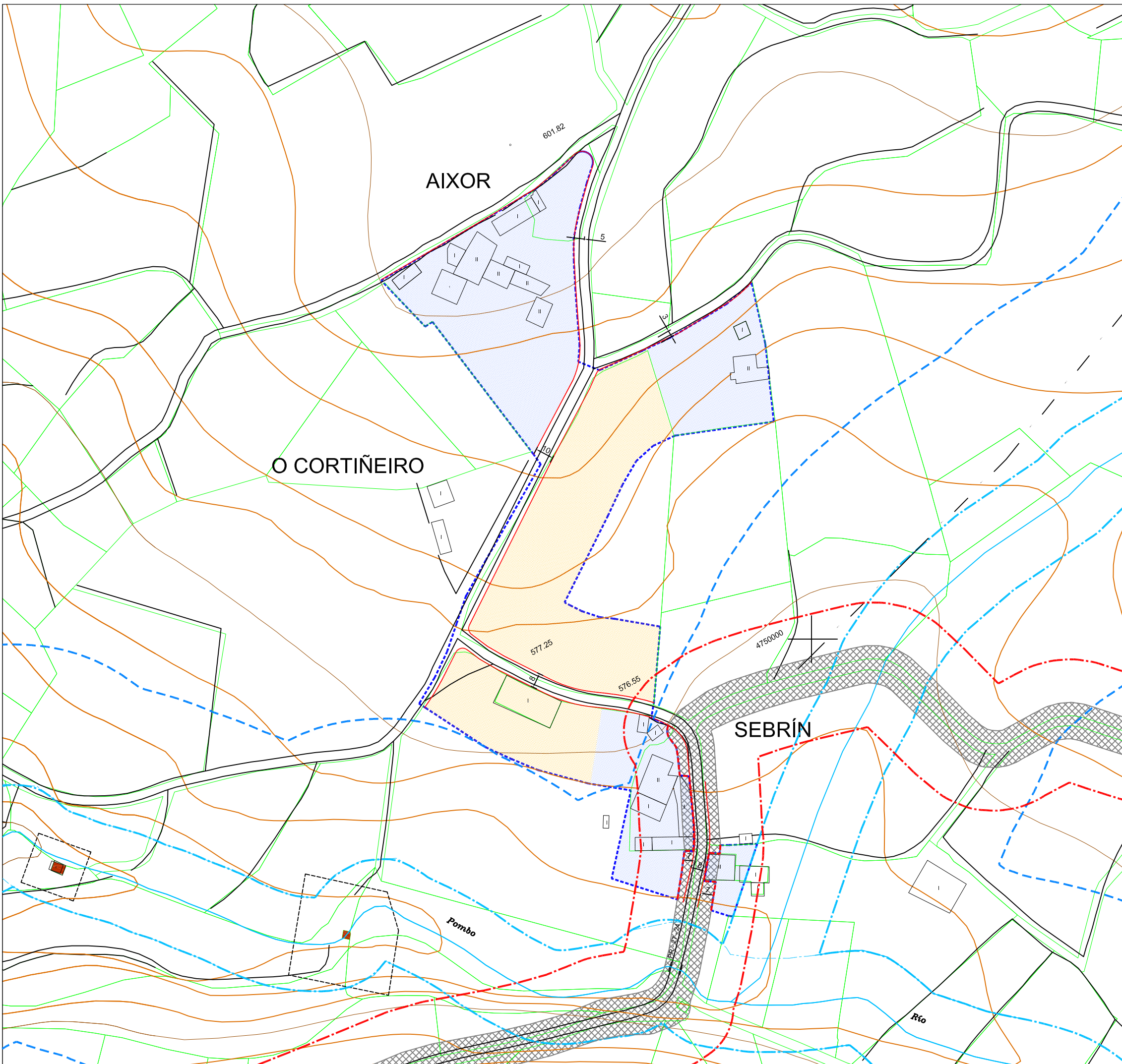
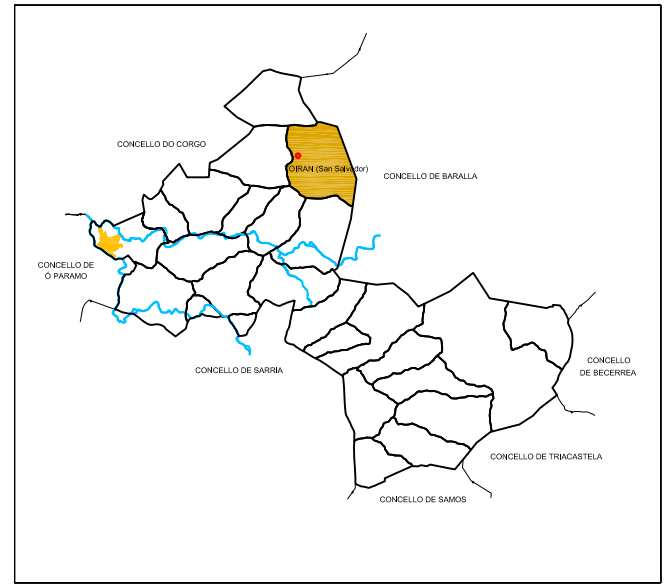
ZONAS VERDES E ESPAZOS LIBRES	[Green]
EQUIPAMENTOS COMUNITARIOS	[Orange]
So - Sociocultural E - Educativo R - Deportivo	

DOTACIÓN LOCAIS

ÁREA DE EXPANSIÓN	[Yellow]
CIRCUNSCRIPCIÓN DO NÚCLEO RURAL	[Blue hatched]
DELIMITACIÓN DO NÚCLEO	[Blue dashed line]

ORDENANZAS NO SOLO DE NÚCLEO RURAL





ORDENANZAS NO SOLO DE NÚCLEO RURAL

- DELIMITACIÓN DO NÚCLEO
- CIRCUNSCRICIÓN DO NÚCLEO RURAL
- ÁREA DE EXPANSIÓN

DOTACIÓNS LOCAIS

- EQUIPAMENTOS COMUNITARIOS
So - Sociocultural E - Educativo
D - Deportivo R - Religioso
- ZONAS VERDES E ESPACIOS LIBRES

ALIÑACIÓNS E RASANTES

- ALIÑACIÓN DO VIAL
- LÍNEA LÍMITE DA EDIFICACIÓN
- ANCHO DA RÚA (E= Existente)

SOLO RÚSTICO DE PROTECCIÓN

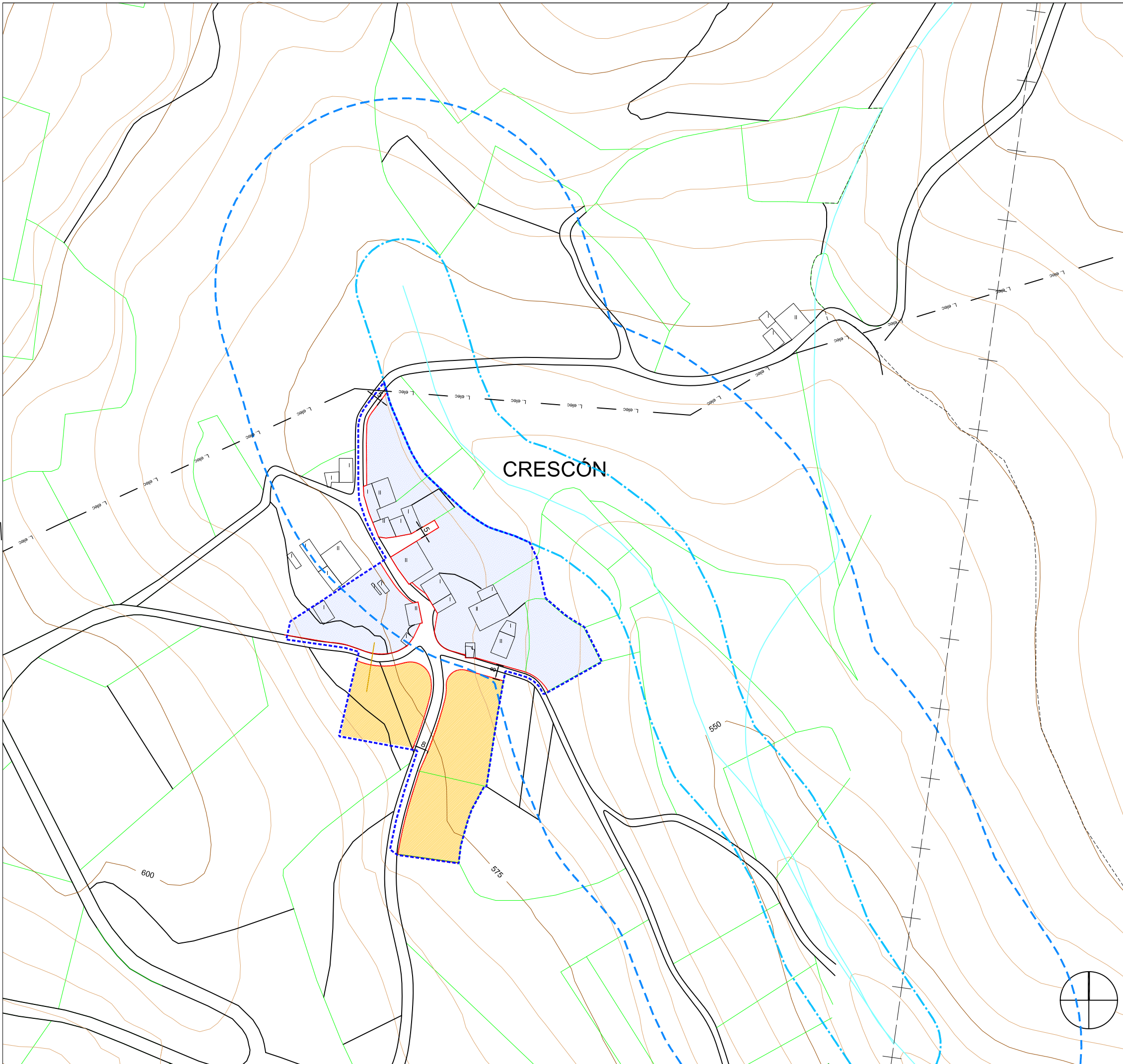
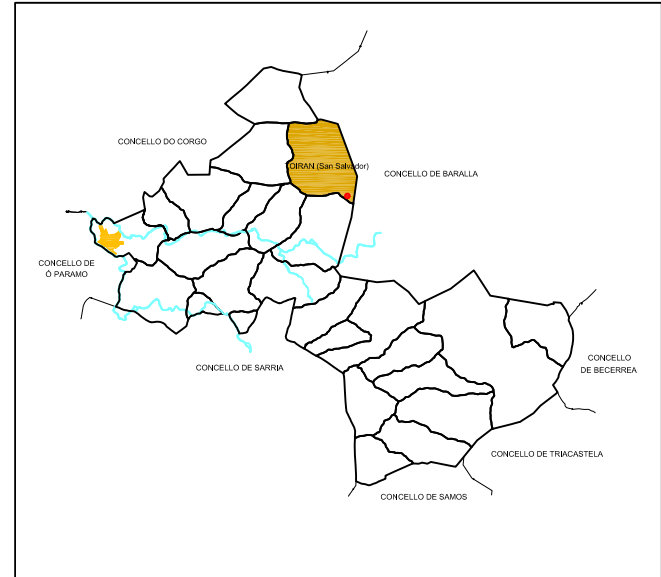
- LÍMITE DE PROTECCIÓN DE CAUCES
- ZONA DE POLICÍA
- PROTECCIÓN DE CEMITERIOS
- LIÑA AFECCIÓN ESTRADAS
- S.R.P. ESPAZOS NATURAIS
- S.R.P. INFRAESTRUTURAS

PROTECCIÓN DE BENS CATALOGADOS




- 1-05 XACEMENTOS ARQUELÓXICOS
- 2.1-05 ELEMENTO CATALOGADO
- ÁREA DE PROTECCIÓN DE BENS CATALOGADOS

DELIMITACIÓN DOS NÚCLEOS RURAIS



NÚCLEO	Aixor, O Cortiñeiro e Sebrín	Nº DE PLANO
PARROQUIA	TOIRÁN (San Salvador)	O-66
ESCALA	1/2.000	
REDACTOR	ANTONIO DE VEGA RODRIGUEZ / ARQUITECTO - USC / LABORATORIO DO TERRITORIO	






ORDENANZAS NO SOLO DE NÚCLEO RURAL

-  DELIMITACIÓN DO NÚCLEO
-  CIRCUNSCRICIÓN DO NÚCLEO RURAL
-  ÁREA DE EXPANSIÓN







DOTACIÓNS LOCAIS

-  EQUIPAMENTOS COMUNITARIOS
So - Sociocultural E - Educativo
D - Deportivo R - Religioso
-  ZONAS VERDES E ESPACIOS LIBRES

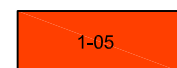


ALIÑACIÓNS E RASANTES

-  ALIÑACIÓN DO VIAL
-  LÍNEA LÍMITE DA EDIFICACIÓN
-  ANCHO DA RÚA (E= Existente)

SOLO RÚSTICO DE PROTECCIÓN

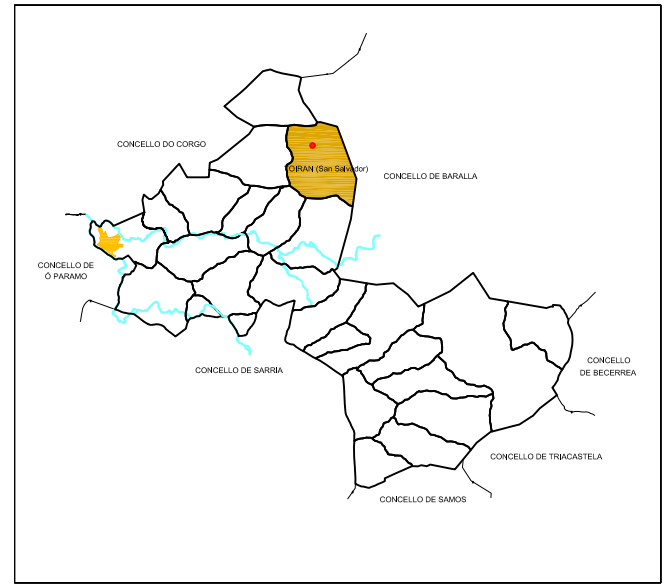
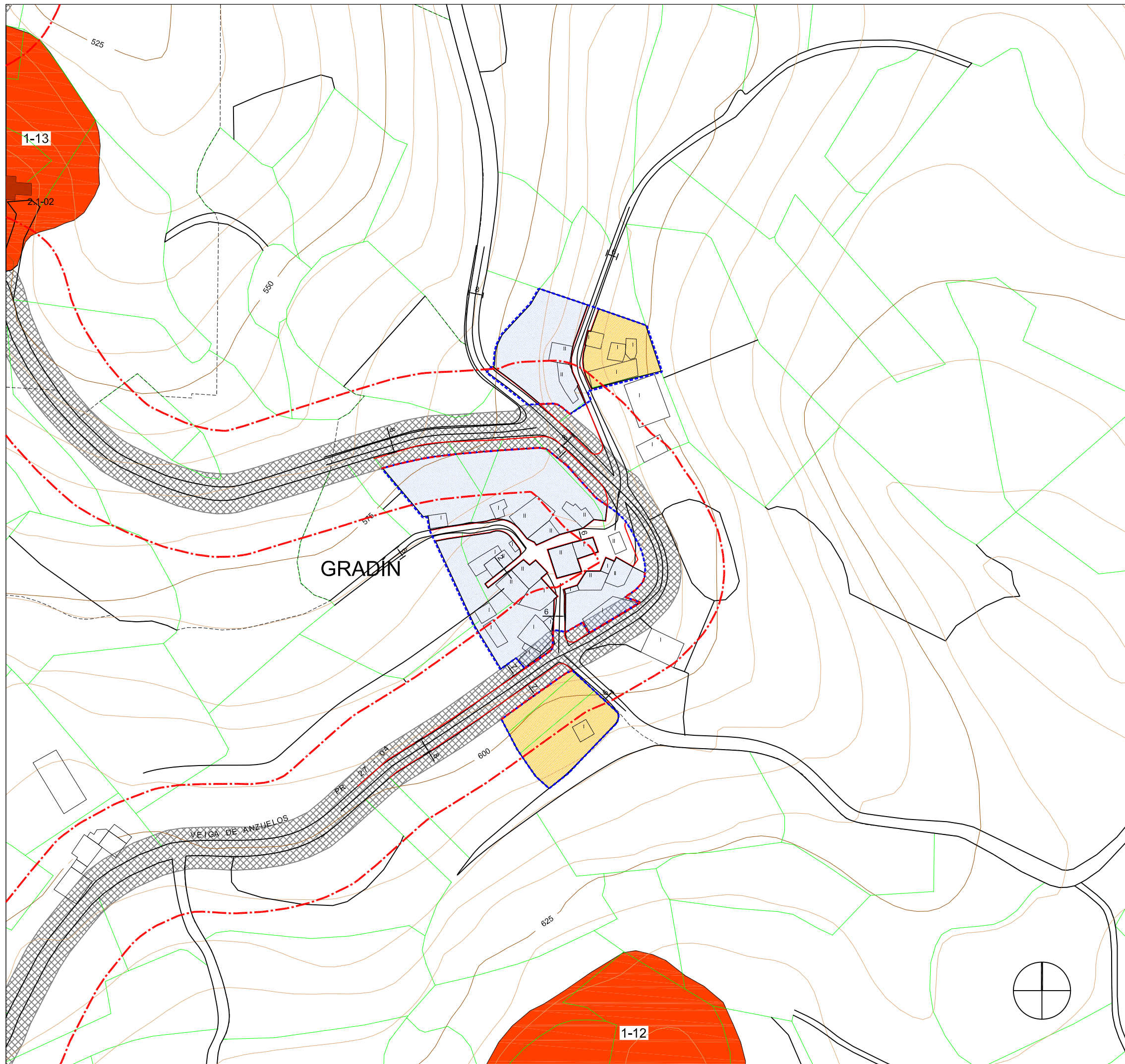
-  LÍMITE DE PROTECCIÓN DE CAUCES
-  ZONA DE POLICÍA
-  PROTECCIÓN DE CEMITERIOS
-  LIÑA AFECCIÓN ESTRADAS
-  S.R.P. ESPAZOS NATURAIS
-  S.R.P. INFRAESTRUTURAS

PROTECCIÓN DE BENS CATALOGADOS

-  1-05 XACEMENTOS ARQUELÓXICOS
-  2.1-05 ELEMENTO CATALOGADO
-  ÁREA DE PROTECCIÓN DE BENS CATALOGADOS

DELIMITACIÓN DOS NÚCLEOS RURAIS

NÚCLEO	Crescón	Nº DE PLANO
PARROQUIA	TOIRÁN (San Salvador)	O-67
ESCALA	1/2.000	
REDACTOR	ANTONIO DE VEGA RODRIGUEZ / ARQUITECTO - USC / LABORATORIO DO TERRITORIO	



ORDENANZAS NO SOLO DE NÚCLEO RURAL

- DELIMITACIÓN DO NÚCLEO
- CIRCUNSCRICIÓN DO NÚCLEO RURAL
- ÁREA DE EXPANSIÓN

DOTACIÓNS LOCAIS

- EQUIPAMENTOS COMUNITARIOS
 - So - Sociocultural
 - D - Deportivo
 - E - Educativo
 - R - Religioso
- ZONAS VERDES E ESPACIOS LIBRES

ALIÑACIÓNS E RASANTES

- ALIÑACIÓN DO VIAL
- LÍNEA LÍMITE DA EDIFICACIÓN
- ANCHO DA RÚA (E= Existente)

SOLO RÚSTICO DE PROTECCIÓN

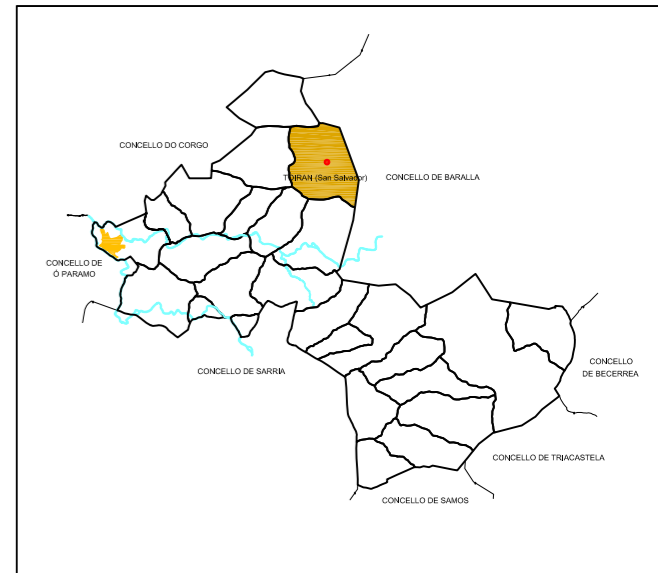
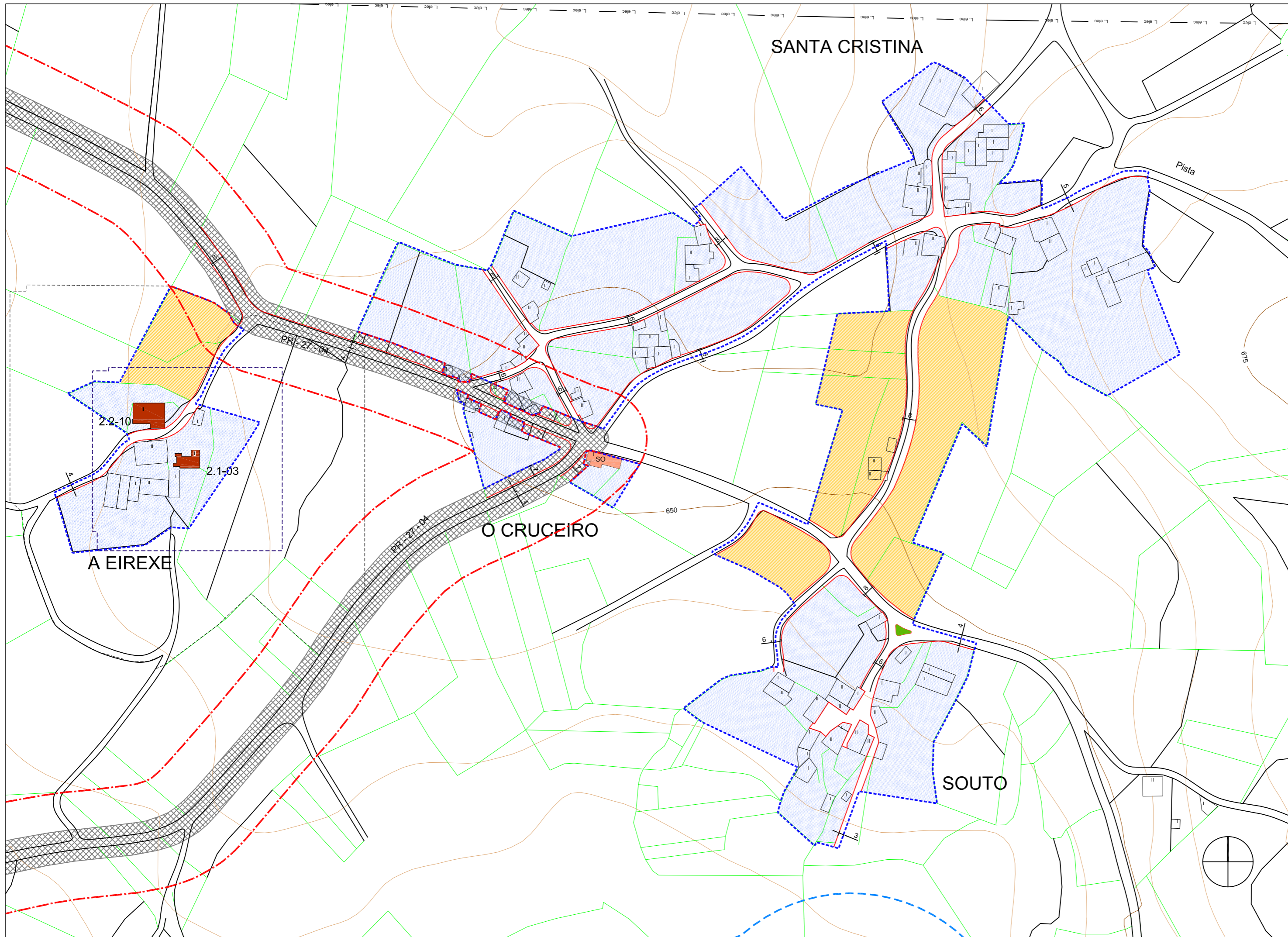
- LÍMITE DE PROTECCIÓN DE CAUCES
- ZONA DE POLICÍA
- PROTECCIÓN DE CEMITERIOS
- LIÑA AFECCIÓN ESTRADAS
- S.R.P. ESPAZOS NATURAIS
- S.R.P. INFRAESTRUTURAS

PROTECCIÓN DE BENS CATALOGADOS




- 1-05 XACEMENTOS ARQUELÓXICOS
- 2.1-05 ELEMENTO CATALOGADO
- ÁREA DE PROTECCIÓN DE BENS CATALOGADOS

DELIMITACIÓN DOS NÚCLEOS RURAIS



NÚCLEO	Gradín	Nº DE PLANO
PARROQUIA	TOIRÁN (San Salvador)	O-68
ESCALA	1/2.000	
REDACTOR	ANTONIO DE VEGA RODRIGUEZ / ARQUITECTO - USC / LABORATORIO DO TERRITORIO	






ORDENANZAS NO SOLO DE NÚCLEO RURAL

-  DELIMITACIÓN DO NÚCLEO
-  CIRCUNSCRICIÓN DO NÚCLEO RURAL
-  ÁREA DE EXPANSIÓN







DOTACIÓNS LOCAIS

-  EQUIPAMENTOS COMUNITARIOS
So - Sociocultural E - Educativo
D - Deportivo R - Religioso
-  ZONAS VERDES E ESPACIOS LIBRES




ALINIÓNS E RASANTES

-  ALINIACIÓN DO VIAL
-  LÍNEA LÍMITE DA EDIFICACIÓN
-  ANCHO DA RÚA (E= Existente)

SOLO RÚSTICO DE PROTECCIÓN

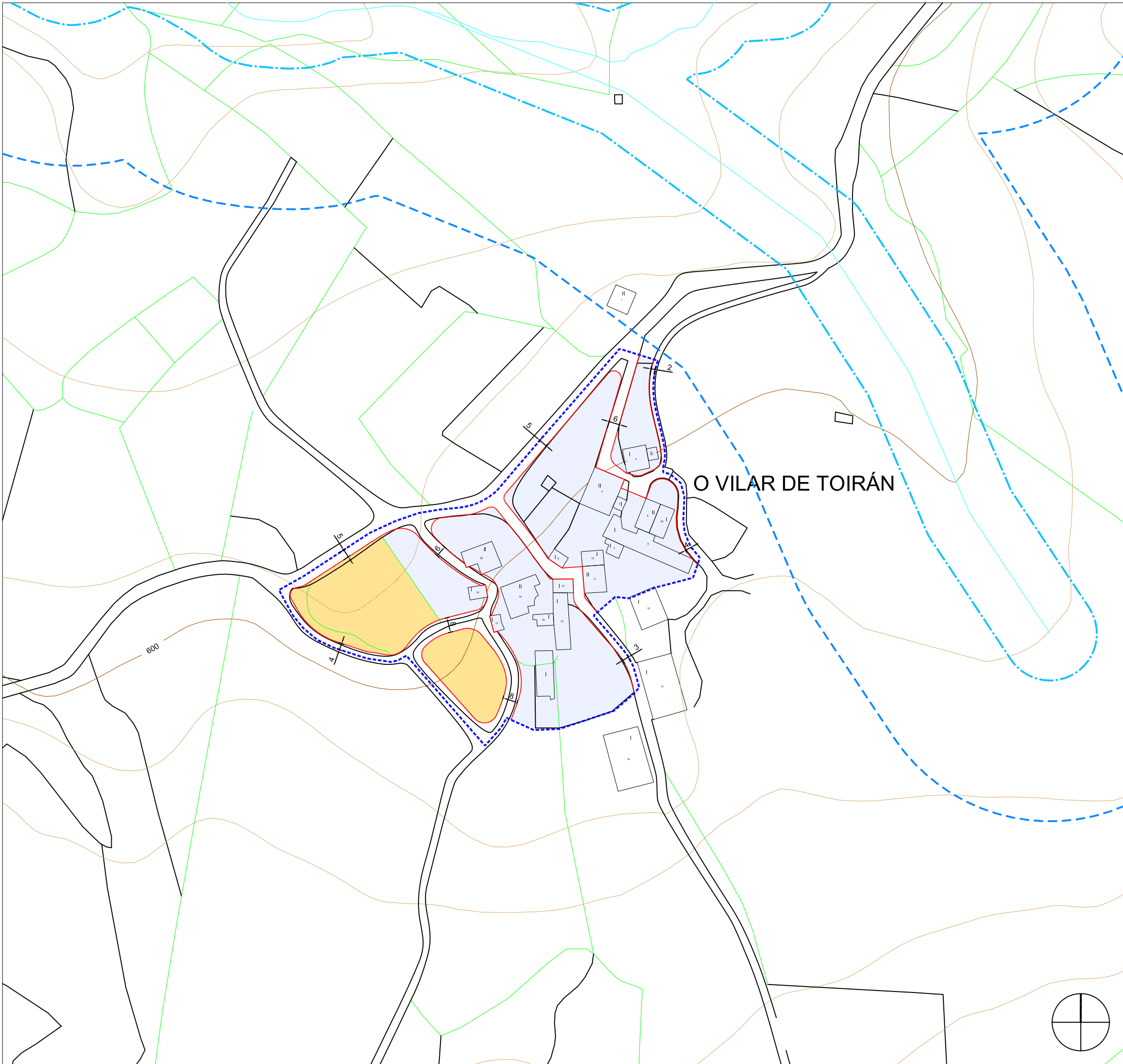
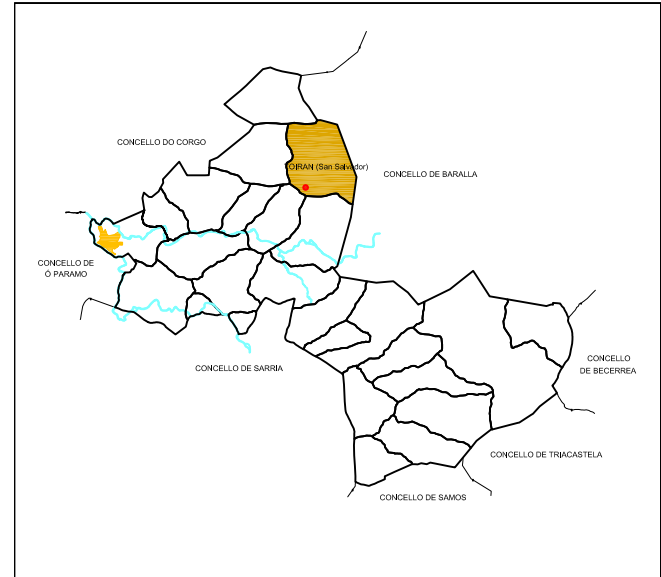
-  LÍMITE DE PROTECCIÓN DE CAUCES
-  ZONA DE POLICÍA
-  PROTECCIÓN DE CEMITERIOS
-  LIÑA AFECCIÓN ESTRADAS
-  S.R.P. ESPAZOS NATURAIS
-  S.R.P. INFRAESTRUTURAS

PROTECCIÓN DE BENS CATALOGADOS

-  1-05 XACEMENTOS ARQUELÓXICOS
-  2.1-05 ELEMENTO CATALOGADO
-  ÁREA DE PROTECCIÓN DE BENS CATALOGADOS

DELIMITACIÓN DOS NÚCLEOS RURAIS

NÚCLEO	A Eirexe, O Cruceiro, Santa Cristina e Souto	Nº DE PLANO
PARROQUIA	TOIRAN (San Salvador)	O-69
ESCALA	1/2.000	
REDACTOR	ANTONIO DE VEGA RODRIGUEZ / ARQUITECTO - USC / LABORATORIO DO TERRITORIO	



ORDENANZAS NO SOLO DE NÚCLEO RURAL

- DELIMITACIÓN DO NÚCLEO
- CIRCUNSCRICIÓN DO NÚCLEO RURAL
- ÁREA DE EXPANSIÓN

DOTACIÓNS LOCAIS

- EQUIPAMENTOS COMUNITARIOS
So - Sociocultural E - Educativo
D - Deportivo R - Religioso
- ZONAS VERDES E ESPACIOS LIBRES

ALIÑACIÓNS E RASANTES

- ALIÑACIÓN DO VIAL
- LÍNEA LÍMITE DA EDIFICACIÓN
- ANCHO DA RÚA (E= Existente)

SOLO RÚSTICO DE PROTECCIÓN

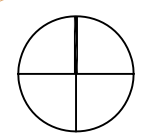
- LÍMITE DE PROTECCIÓN DE CAUCES
- ZONA DE POLICÍA
- PROTECCIÓN DE CEMENTERIOS
- LIÑA AFECCIÓN ESTRADAS
- S.R.P. ESPAZOS NATURAIS
- S.R.P. INFRAESTRUTURAS

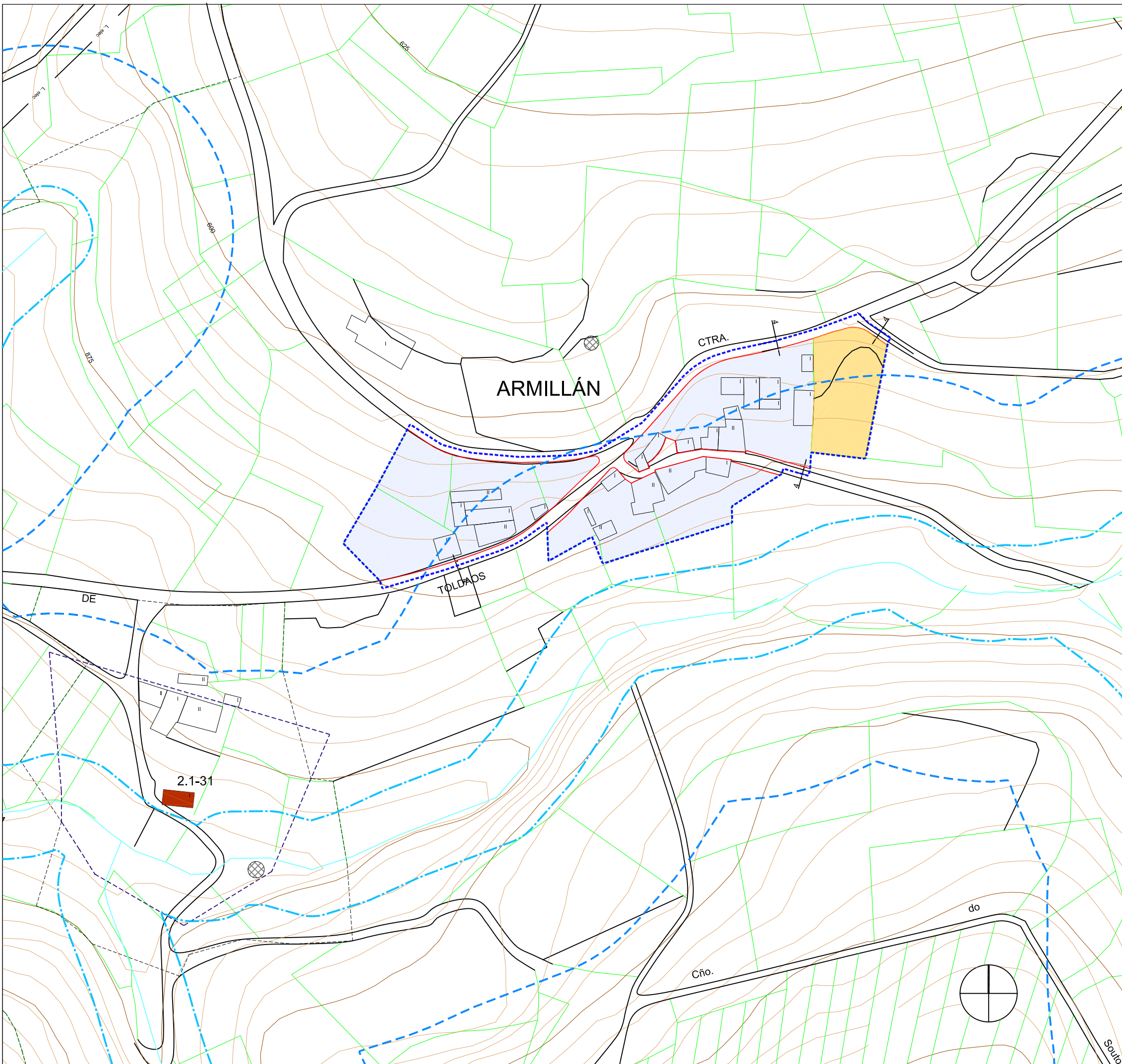
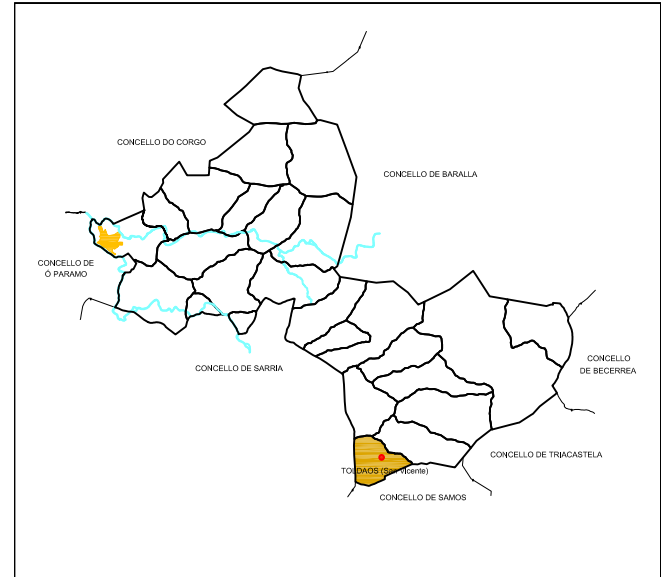
PROTECCIÓN DE BENS CATALOGADOS

- 1-05 XACEMENTOS ARQUEOLÓXICOS
- 2.1-05 ELEMENTO CATALOGADO
- ÁREA DE PROTECCIÓN DE BENS CATALOGADOS

DELIMITACIÓN DOS NÚCLEOS RURAIS

NÚCLEO	O Vilar de Toirán	Nº DE PLANO
PARROQUIA	TOIRÁN (San Salvador)	O-70
ESCALA	1/2.000	
REDACTOR	ANTONIO DE VEGA RODRIGUEZ / ARQUITECTO - USC / LABORATORIO DO TERRITORIO	





ORDENANZAS NO SOLO DE NÚCLEO RURAL

- DELIMITACIÓN DO NÚCLEO
- CIRCUNSCRICIÓN DO NÚCLEO RURAL
- ÁREA DE EXPANSIÓN

DOTACIÓNS LOCAIS

- EQUIPAMENTOS COMUNITARIOS
So - Sociocultural E - Educativo
D - Deportivo R - Religioso
- ZONAS VERDES E ESPACIOS LIBRES

ALIÑACIÓNS E RASANTES

- ALIÑACIÓN DO VIAL
- LÍNEA LÍMITE DA EDIFICACIÓN
- ANCHO DA RÚA (E= Existente)

SOLO RÚSTICO DE PROTECCIÓN

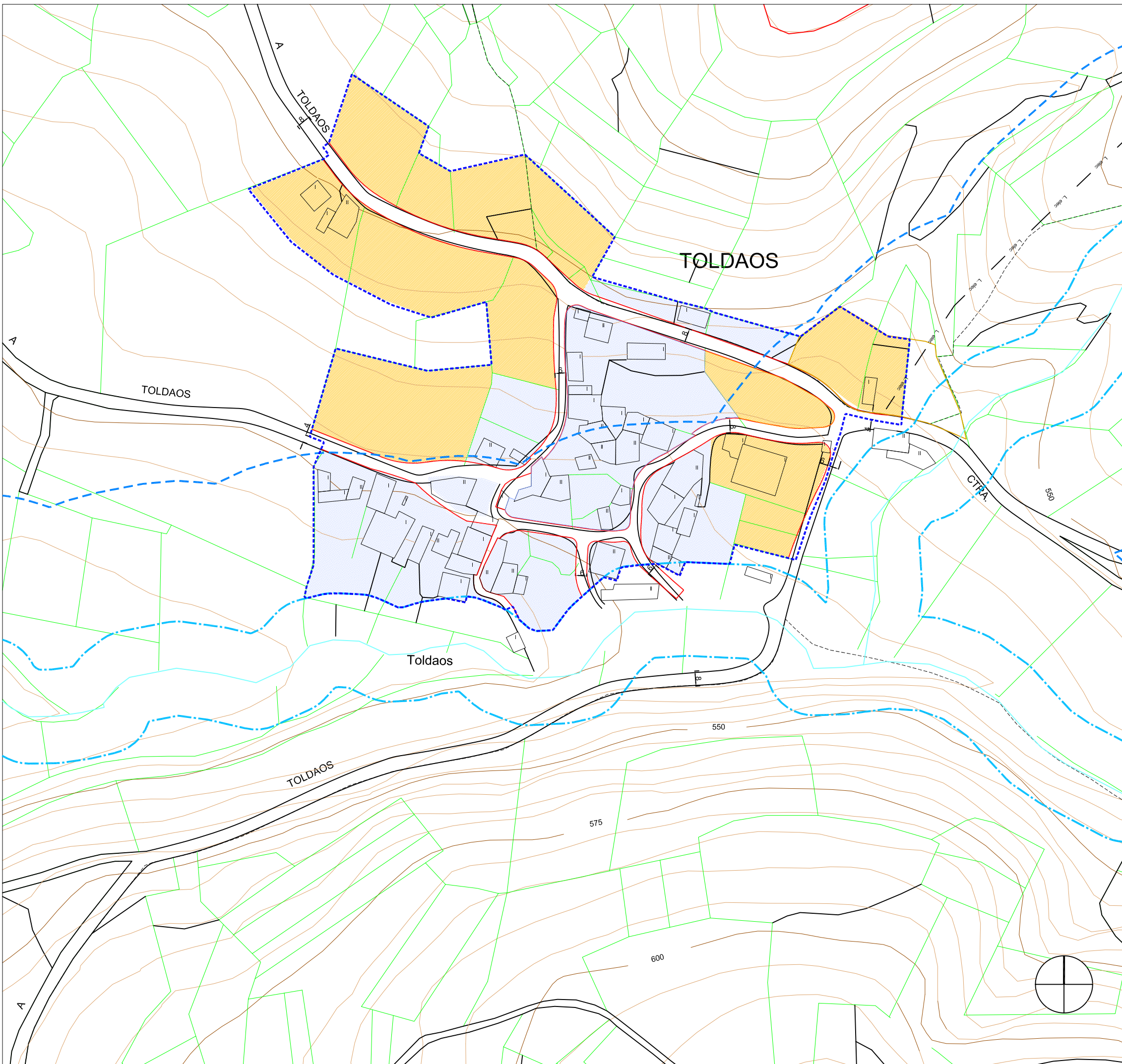
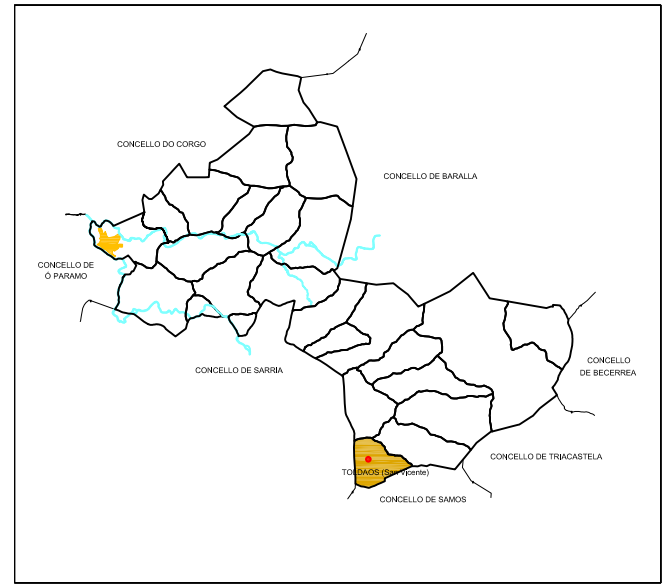
- LÍMITE DE PROTECCIÓN DE CAUCES
- ZONA DE POLICÍA
- PROTECCIÓN DE CEMITERIOS
- LIÑA AFECCIÓN ESTRADAS
- S.R.P. ESPAZOS NATURAIS
- S.R.P. INFRAESTRUTURAS

PROTECCIÓN DE BENS CATALOGADOS

- 1-05 XACEMENTOS ARQUELÓXICOS
- 2.1-05 ELEMENTO CATALOGADO
- ÁREA DE PROTECCIÓN DE BENS CATALOGADOS

DELIMITACIÓN DOS NÚCLEOS RURAIS

NÚCLEO	Armillán	Nº DE PLANO 0-71
PARROQUIA	TOLDAOS (San Vicente)	
ESCALA	1/2.000	
REDACTOR	ANTONIO DE VEGA RODRIGUEZ / ARQUITECTO - USC / LABORATORIO DO TERRITORIO	



ORDENANZAS NO SOLO DE NÚCLEO RURAL

- DELIMITACIÓN DO NÚCLEO
- CIRCUNSCRICIÓN DO NÚCLEO RURAL
- ÁREA DE EXPANSIÓN
- LÍMITE DE PROTECCIÓN DE CAUCES
- ZONA DE POLICÍA
- PROTECCIÓN DE CEMITERIOS

DOTACIÓNS LOCAIS

- EQUIPAMENTOS COMUNITARIOS
So - Sociocultural E - Educativo
D - Deportivo R - Releivoso
- ZONAS VERDES E ESPACIOS LIBRES

ALIÑACIÓNS E RASANTES

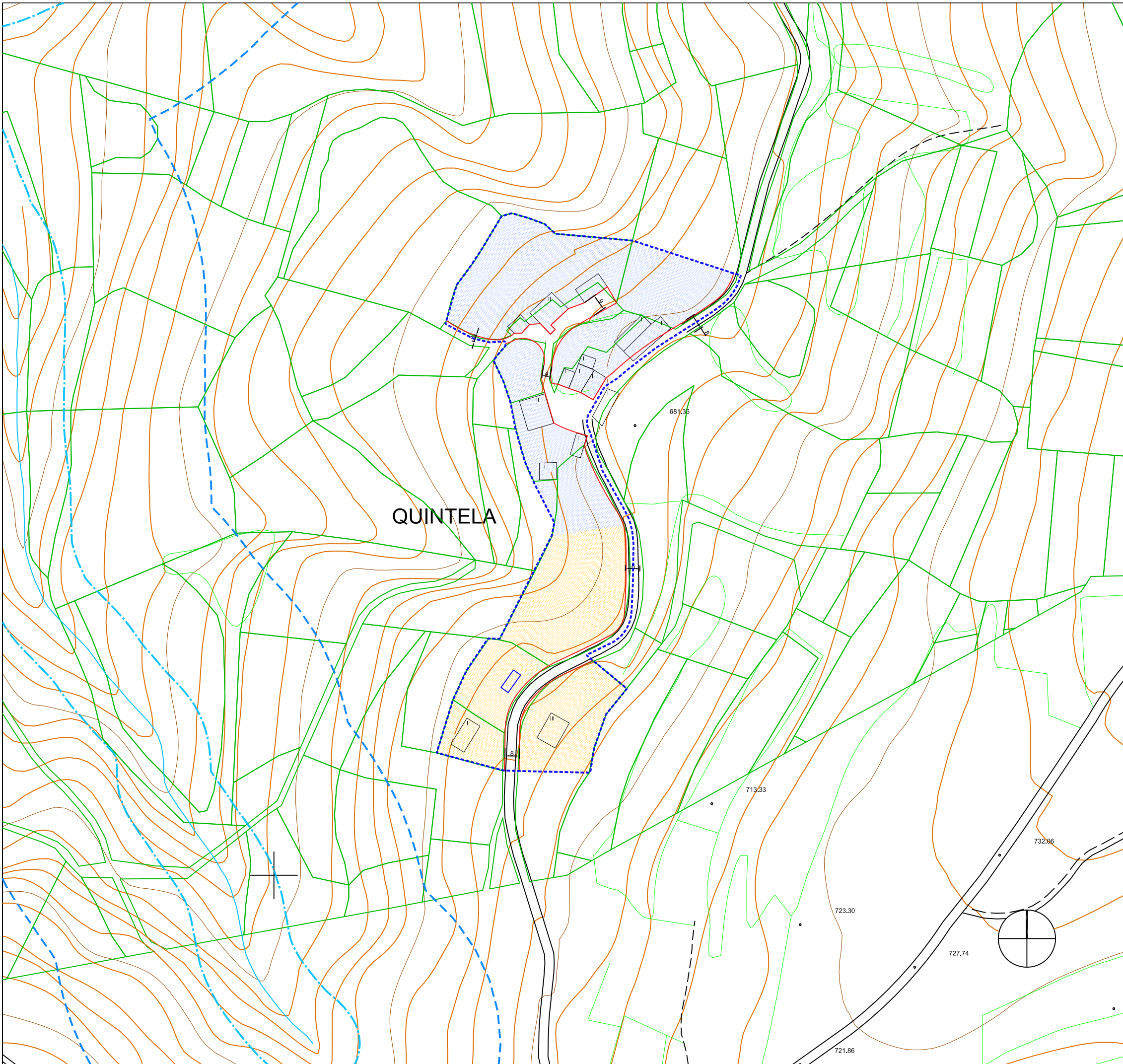
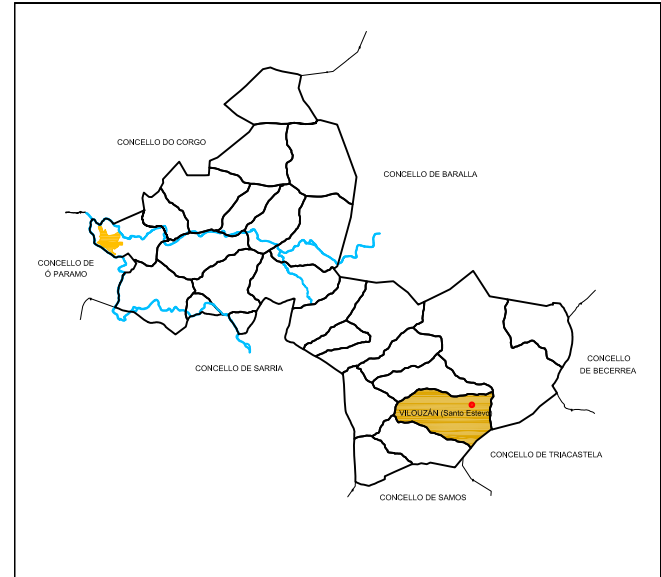
- ALIÑACIÓN DO VIAL
- LÍNEA LÍMITE DA EDIFICACIÓN
- ANCHO DA RÚA (E= Existente)

PROTECCIÓN DE BENS CATALOGADOS

- 1-05 XACEMENTOS ARQUELÓXICOS
- 2.1-05 ELEMENTO CATALOGADO
- ÁREA DE PROTECCIÓN DE BENS CATALOGADOS

DELIMITACIÓN DOS NÚCLEOS RURAIS

NÚCLEO	Toldaos	Nº DE PLANO
PARROQUIA	TOLDAOS (San Vicente)	0-72
ESCALA	1/2.000	
REDACTOR	ANTONIO DE VEGA RODRIGUEZ / ARQUITECTO - USC / LABORATORIO DO TERRITORIO	



ORDENANZAS NO SOLO DE NÚCLEO RURAL

- DELIMITACIÓN DO NÚCLEO
- CIRCUNSCRICIÓN DO NÚCLEO RURAL
- ÁREA DE EXPANSIÓN

DOTACIÓNS LOCAIS

- EQUIPAMENTOS COMUNITARIOS
So - Sociocultural E - Educativo
D - Deportivo R - Religioso
- ZONAS VERDES E ESPACIOS LIBRES

ALIÑACIÓNS E RASANTES

- ALIÑACIÓN DO VIAL
- LÍNEA LÍMITE DA EDIFICACIÓN
- ANCHO DA RÚA (E= Existente)

SOLO RÚSTICO DE PROTECCIÓN

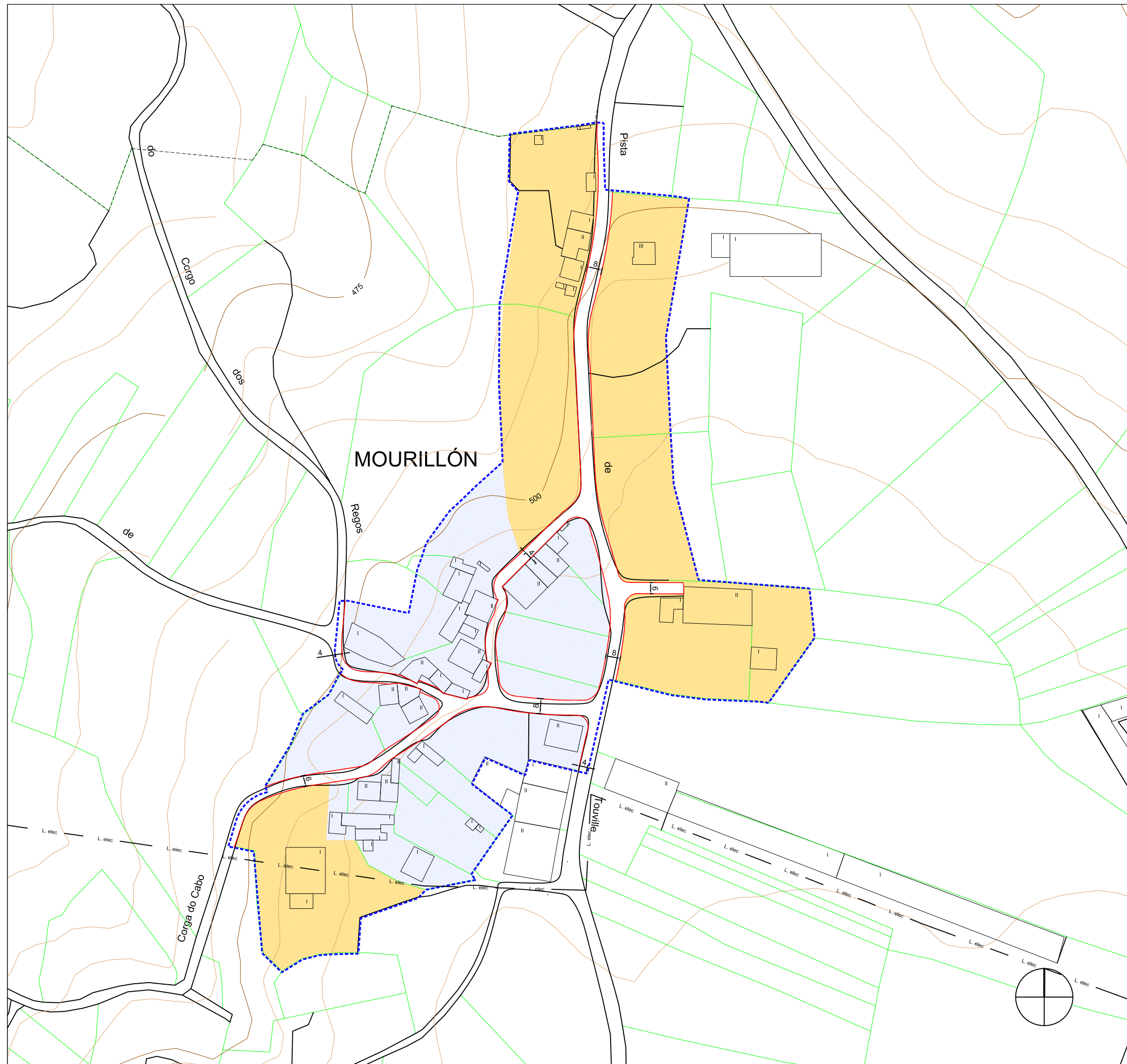
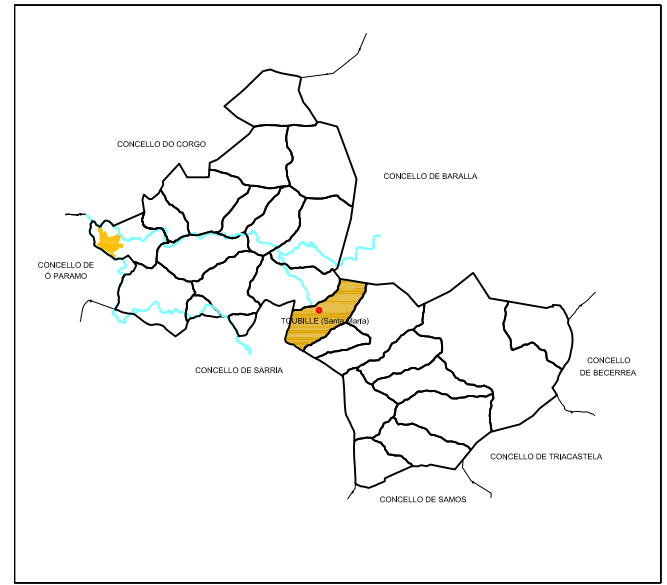
- LÍMITE DE PROTECCIÓN DE CAUCES
- ZONA DE POLICÍA
- PROTECCIÓN DE CEMITERIOS
- LIÑA AFECCIÓN ESTRADAS
- S.R.P. ESPAZOS NATURAIS
- S.R.P. INFRAESTRUTURAS

PROTECCIÓN DE BENS CATALOGADOS

- 1-05 XACEMENTOS ARQUELÓXICOS
- 2.1-05 ELEMENTO CATALOGADO
- ÁREA DE PROTECCIÓN DE BENS CATALOGADOS

DELIMITACIÓN DOS NÚCLEOS RURAIS

NÚCLEO	Quintela	Nº DE PLANO
PARROQUIA	TOLDAOS (San Vicente)	0-73
ESCALA	1/2,000	
REDACTOR	ANTONIO DE VEGA RODRIGUEZ / ARQUITECTO - USC / LABORATORIO DO TERRITORIO	



ORDENANZAS NO SOLO DE NÚCLEO RURAL

- DELIMITACIÓN DO NÚCLEO
- CIRCUNSCRICIÓN DO NÚCLEO RURAL
- ÁREA DE EXPANSIÓN

DOTACIÓNS LOCAIS

- EQUIPAMENTOS COMUNITARIOS
 - So - Sociocultural
 - D - Deportivo
 - E - Educativo
 - R - Religioso
- ZONAS VERDES E ESPACIOS LIBRES

ALIÑACIÓNS E RASANTES

- ALIÑACIÓN DO VIAL
- LÍNEA LÍMITE DA EDIFICACIÓN
- ANCHO DA RÚA (E= Existente)

SOLO RÚSTICO DE PROTECCIÓN

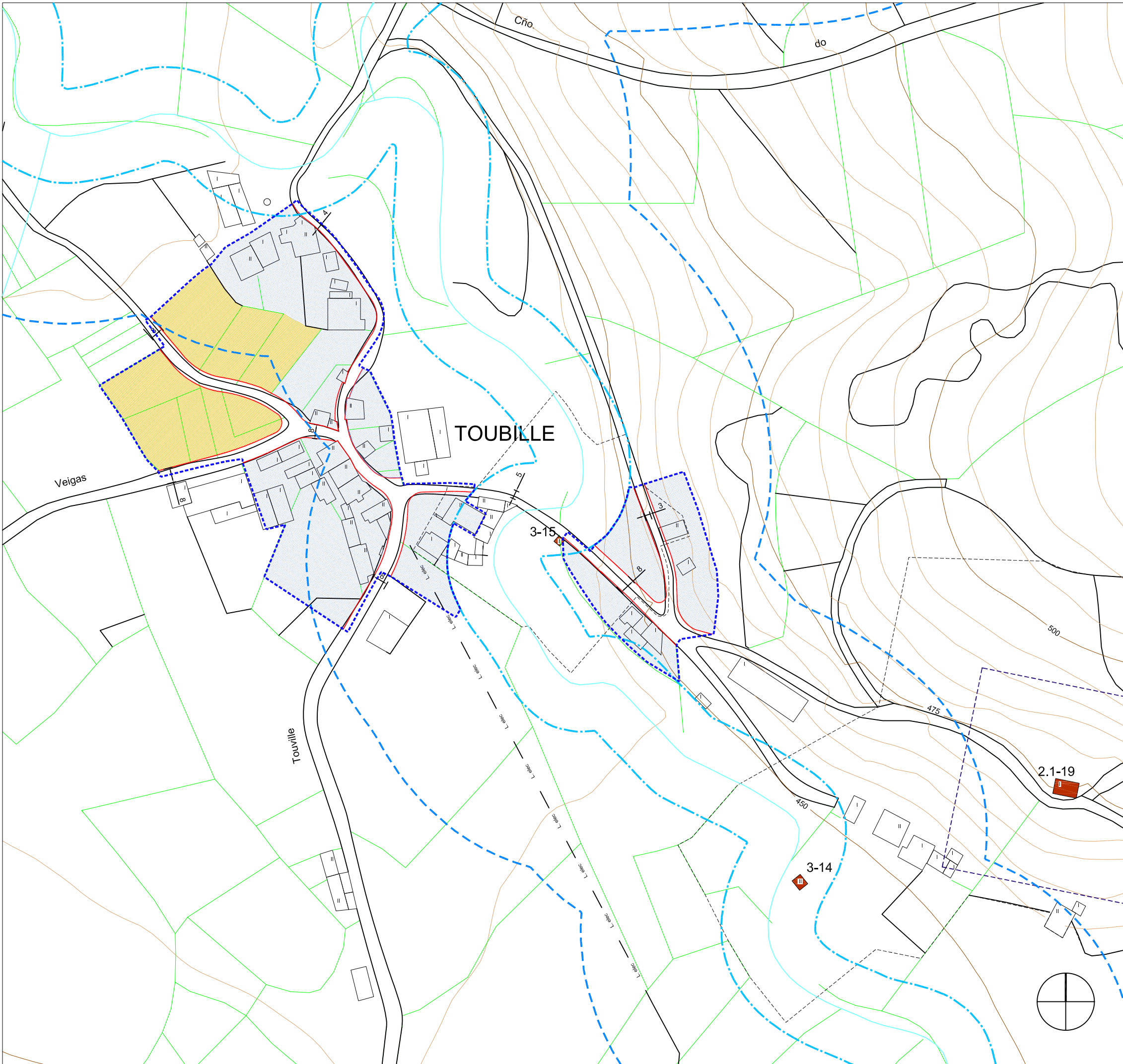
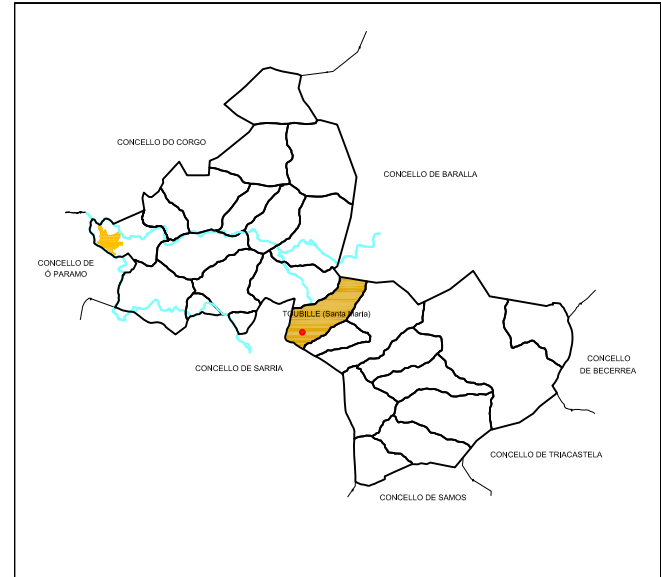
- LÍMITE DE PROTECCIÓN DE CAUCES
- ZONA DE POLICÍA
- PROTECCIÓN DE CEMITERIOS
- LIÑA AFECIÓN ESTRADAS
- S.R.P. ESPAZOS NATURAIS
- S.R.P. INFRAESTRUTURAS

PROTECCIÓN DE BENS CATALOGADOS

- 1-05 XACEMENTOS ARQUELÓXICOS
- 2.1-05 ELEMENTO CATALOGADO
- ÁREA DE PROTECCIÓN DE BENS CATALOGADOS

DELIMITACIÓN DOS NÚCLEOS RURAIS

NÚCLEO	Mourillón	Nº DE PLANO
PARROQUIA	TOUBILLE (Sta. María)	0-74
ESCALA	1/2.000	
REDACTOR	ANTONIO DE VEGA RODRIGUEZ / ARQUITECTO - USC / LABORATORIO DO TERRITORIO	



ORDENANZAS NO SOLO DE NÚCLEO RURAL

- DELIMITACIÓN DO NÚCLEO
- CIRCUNSCRICIÓN DO NÚCLEO RURAL
- ÁREA DE EXPANSIÓN

DOTACIÓNS LOCAIS

- EQUIPAMENTOS COMUNITARIOS
So - Sociocultural E - Educativo
D - Deportivo R - Relixioso
- ZONAS VERDES E ESPACIOS LIBRES

ALIÑACIÓNS E RASANTES

- ALIÑACIÓN DO VIAL
- LÍNEA LÍMITE DA EDIFICACIÓN
- ANCHO DA RÚA (E= Existente)

SOLO RÚSTICO DE PROTECCIÓN

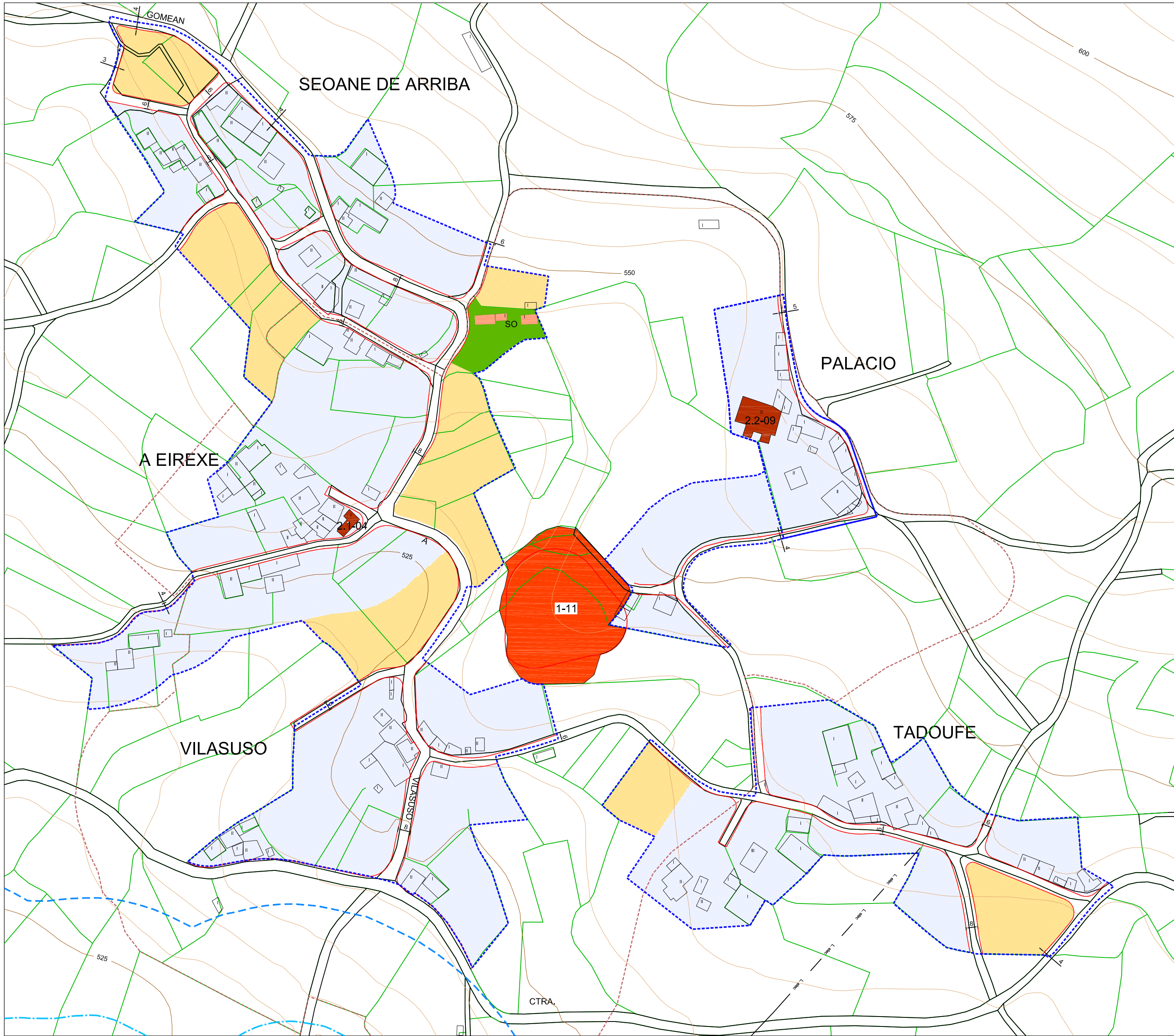
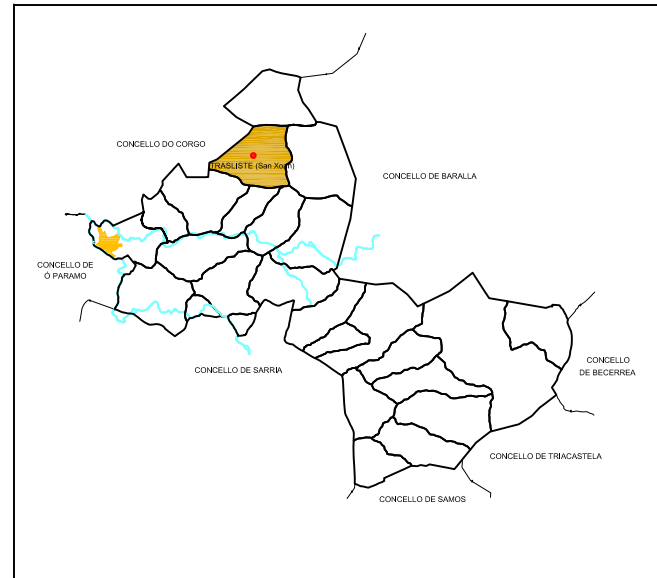
- LÍMITE DE PROTECCIÓN DE CAUCES
- ZONA DE POLICÍA
- PROTECCIÓN DE CEMITERIOS
- LIÑA AFECCIÓN ESTRADAS
- S.R.P. ESPAZOS NATURAIS
- S.R.P. INFRAESTRUTURAS

PROTECCIÓN DE BENS CATALOGADOS




- 1-05 XACEMENTOS ARQUELÓXICOS
- 2.1-05 ELEMENTO CATALOGADO
- ÁREA DE PROTECCIÓN DE BENS CATALOGADOS

DELIMITACIÓN DOS NÚCLEOS RURAIS



NÚCLEO	Toubille	Nº DE PLANO
PARROQUIA	TOUBILLE (Sta. María)	0-75
ESCALA	1/2,000	
REDACTOR	ANTONIO DE VEGA RODRIGUEZ / ARQUITECTO - USC / LABORATORIO DO TERRITORIO	






ORDENANZAS NO SOLO DE NÚCLEO RURAL

-  DELIMITACIÓN DO NÚCLEO
-  CIRCUNSCRICIÓN DO NÚCLEO RURAL
-  ÁREA DE EXPANSIÓN







DOTACIÓNS LOCAIS

-  EQUIPAMENTOS COMUNITARIOS
So - Sociocultural E - Educativo
D - Deportivo R - Religioso
-  ZONAS VERDES E ESPACIOS LIBRES




ALIÑACIÓNS E RASANTES

-  ALIÑACIÓN DO VIAL
-  LÍNEA LÍMITE DA EDIFICACIÓN
-  ANCHO DA RÚA (E= Existente)

SOLO RÚSTICO DE PROTECCIÓN

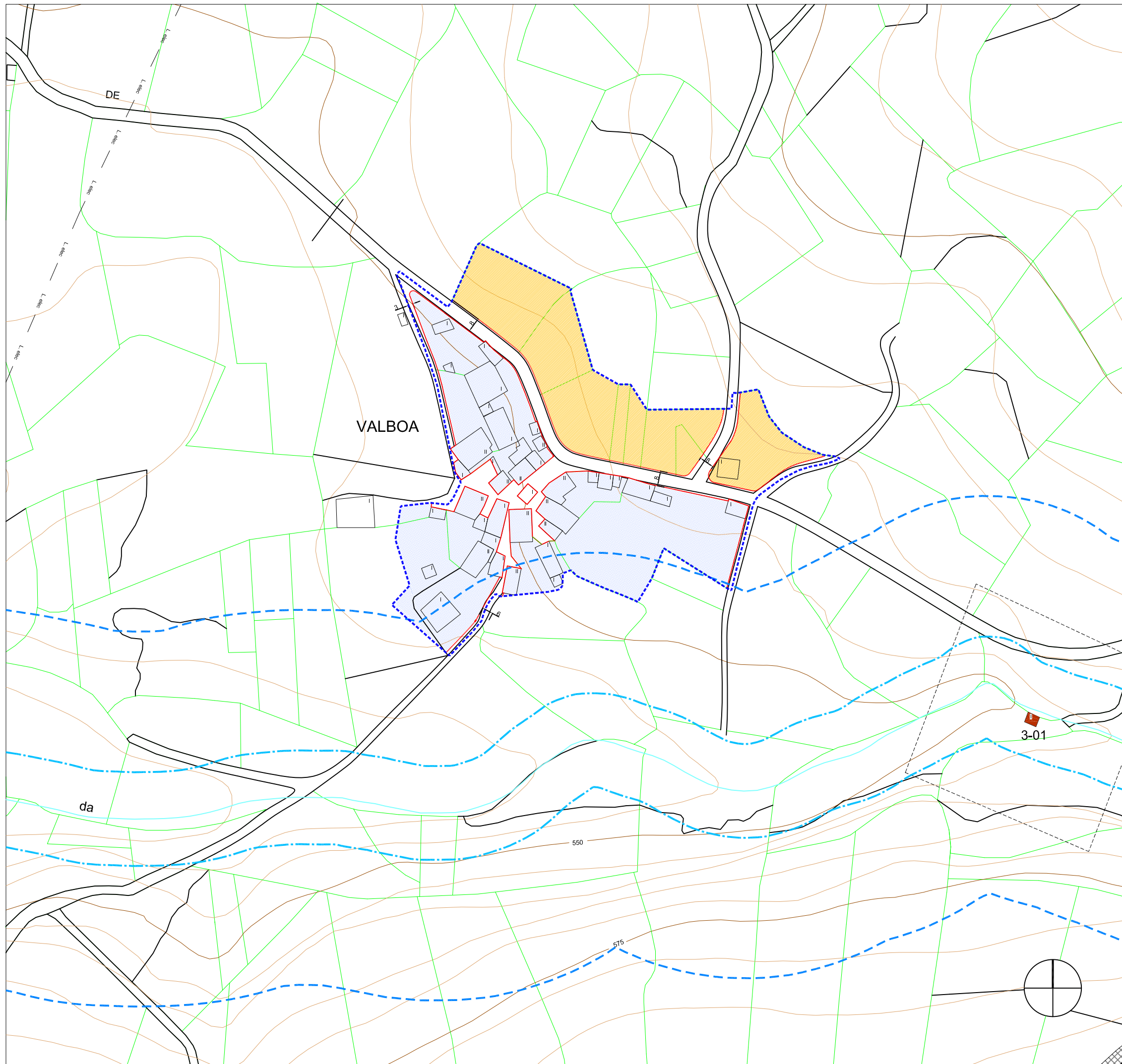
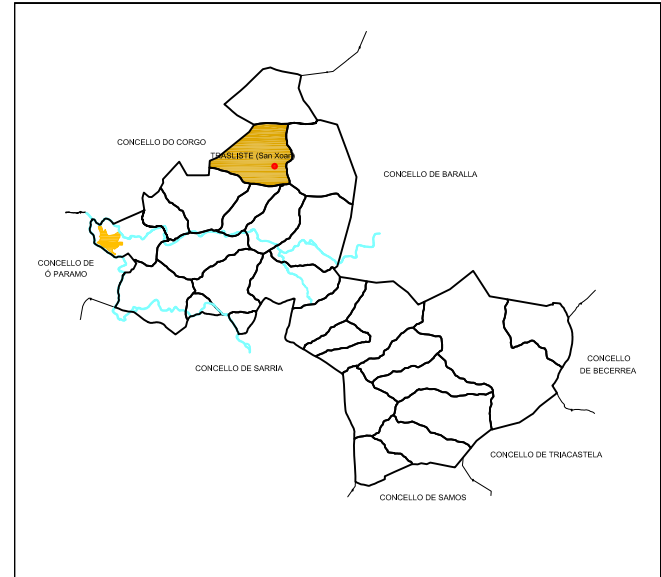
-  LÍMITE DE PROTECCIÓN DE CAUCES
-  ZONA DE POLICÍA
-  PROTECCIÓN DE CEMITERIOS
-  LIÑA AFECCIÓN ESTRADAS
-  S.R.P. ESPAZOS NATURAIS
-  S.R.P. INFRAESTRUTURAS

PROTECCIÓN DE BENS CATALOGADOS

-  1-05 XACEMENTOS ARQUELÓXICOS
-  2.1-05 ELEMENTO CATALOGADO
-  ÁREA DE PROTECCIÓN DE BENS CATALOGADOS

DELIMITACIÓN DOS NÚCLEOS RURAIS

NÚCLEO	A Eirexe, Palacio, Seoane de Arriba, Tadoufe e Vilasuso	Nº DE PLANO
PARROQUIA	TRASLISTE (San Xoán)	0-76
ESCALA	1/2,000	
REDACTOR	ANTONIO DE VEGA RODRIGUEZ / ARQUITECTO - USC / LABORATORIO DO TERRITORIO	



ORDENANZAS NO SOLO DE NÚCLEO RURAL

- DELIMITACIÓN DO NÚCLEO
- CIRCUNSCRICIÓN DO NÚCLEO RURAL
- ÁREA DE EXPANSIÓN

DOTACIÓNS LOCAIS

- EQUIPAMENTOS COMUNITARIOS
So - Sociocultural E - Educativo
D - Deportivo R - Religioso
- ZONAS VERDES E ESPACIOS LIBRES

ALIÑACIÓNS E RASANTES

- ALIÑACIÓN DO VIAL
- LÍNEA LÍMITE DA EDIFICACIÓN
- ANCHO DA RÚA (E= Existente)

SOLO RÚSTICO DE PROTECCIÓN

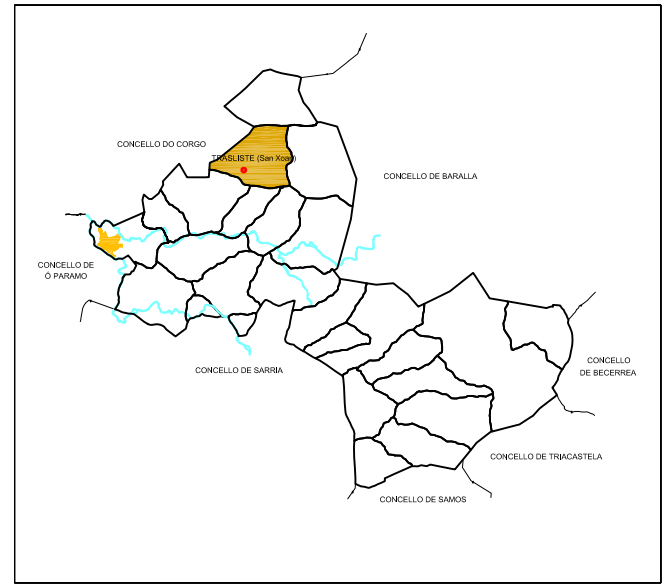
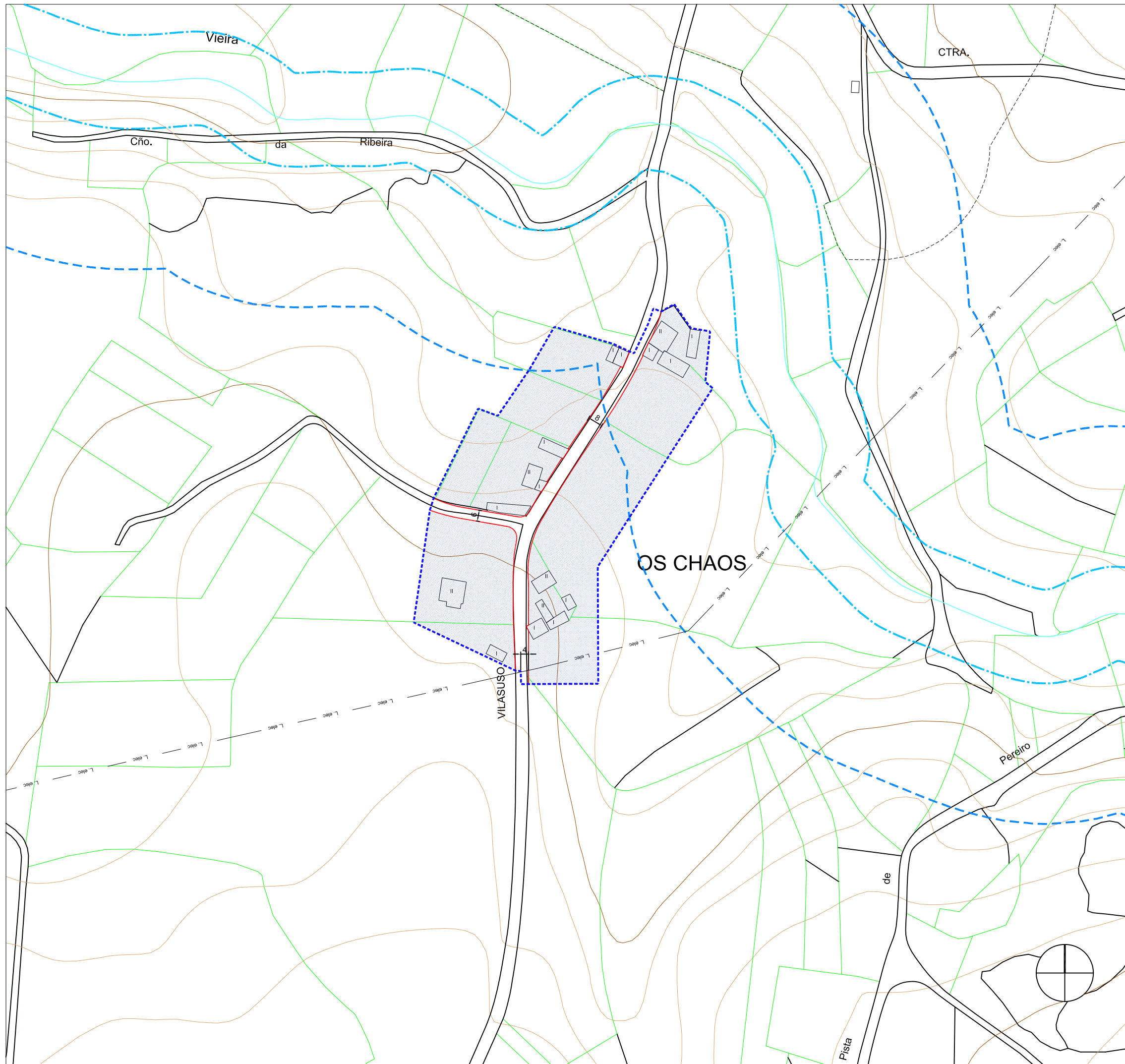
- LÍMITE DE PROTECCIÓN DE CAUCES
- ZONA DE POLICÍA
- PROTECCIÓN DE CEMITERIOS
- LIÑA AFECIÓN ESTRADAS
- S.R.P. ESPAZOS NATURAIS
- S.R.P. INFRAESTRUTURAS

PROTECCIÓN DE BENS CATALOGADOS



- 1-05 XACEMENTOS ARQUEOLÓXICOS
- 2.1-05 ELEMENTO CATALOGADO
- ÁREA DE PROTECCIÓN DE BENS CATALOGADOS

DELIMITACIÓN DOS NÚCLEOS RURAIS

NÚCLEO	Valboa	Nº DE PLANO
PARROQUIA	TRASLISTE (San Xoán)	O-77
ESCALA	1/2.000	
REDACTOR	ANTONIO DE VEGA RODRIGUEZ / ARQUITECTO - USC / LABORATORIO DO TERRITORIO	





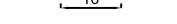
ORDENANZAS NO SOLO DE NÚCLEO RURAL

-  DELIMITACIÓN DO NÚCLEO
-  CIRCUNSCRICIÓN DO NÚCLEO RURAL
-  ÁREA DE EXPANSIÓN

DOTACIÓNS LOCAIS



-  EQUIPAMENTOS COMUNITARIOS
 So - Sociocultural E - Educativo
 D - Deportivo R - Religioso
-  ZONAS VERDES E ESPACIOS LIBRES

ALIÑACIÓNS E RASANTES




-  ALIÑACIÓN DO VIAL
-  LÍNEA LÍMITE DA EDIFICACIÓN
-  ANCHO DA RÚA (E= Existente)

16

SOLO RÚSTICO DE PROTECCIÓN

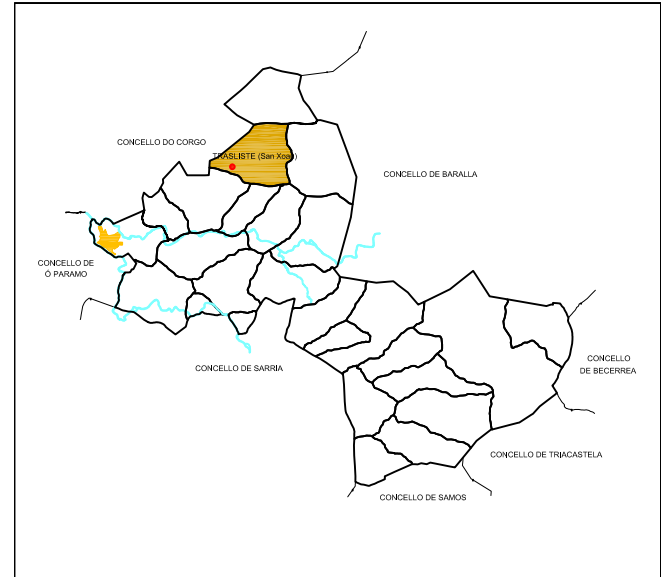
-  LÍMITE DE PROTECCIÓN DE CAUCES
-  ZONA DE POLICÍA
-  PROTECCIÓN DE CEMITERIOS
-  LIÑA AFECCIÓN ESTRADAS
-  S.R.P. ESPAZOS NATURAIS
-  S.R.P. INFRAESTRUTURAS

PROTECCIÓN DE BENS CATALOGADOS

-  1-05 XACEMENTOS ARQUELÓXICOS
-  2.1-05 ELEMENTO CATALOGADO
-  ÁREA DE PROTECCIÓN DE BENS CATALOGADOS

DELIMITACIÓN DOS NÚCLEOS RURAIS

NÚCLEO	Os Chaos	Nº DE PLANO
PARROQUIA	TRASLISTE (San Xoán)	0-78
ESCALA	1/2.000	
REDACTOR	ANTONIO DE VEGA RODRIGUEZ / ARQUITECTO - USC / LABORATORIO DO TERRITORIO	



ORDENANZAS NO SOLO DE NÚCLEO RURAL

- DELIMITACIÓN DO NÚCLEO
- CIRCUNSCRICIÓN DO NÚCLEO RURAL
- ÁREA DE EXPANSIÓN

DOTACIÓNS LOCAIS

- EQUIPAMENTOS COMUNITARIOS
So - Sociocultural E - Educativo
D - Deportivo R - Religioso
- ZONAS VERDES E ESPACIOS LIBRES

ALIÑACIÓNS E RASANTES

- ALIÑACIÓN DO VIAL
- LÍNEA LÍMITE DA EDIFICACIÓN
- ANCHO DA RÚA (E= Existente)

SOLO RÚSTICO DE PROTECCIÓN

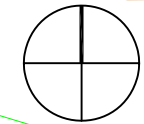
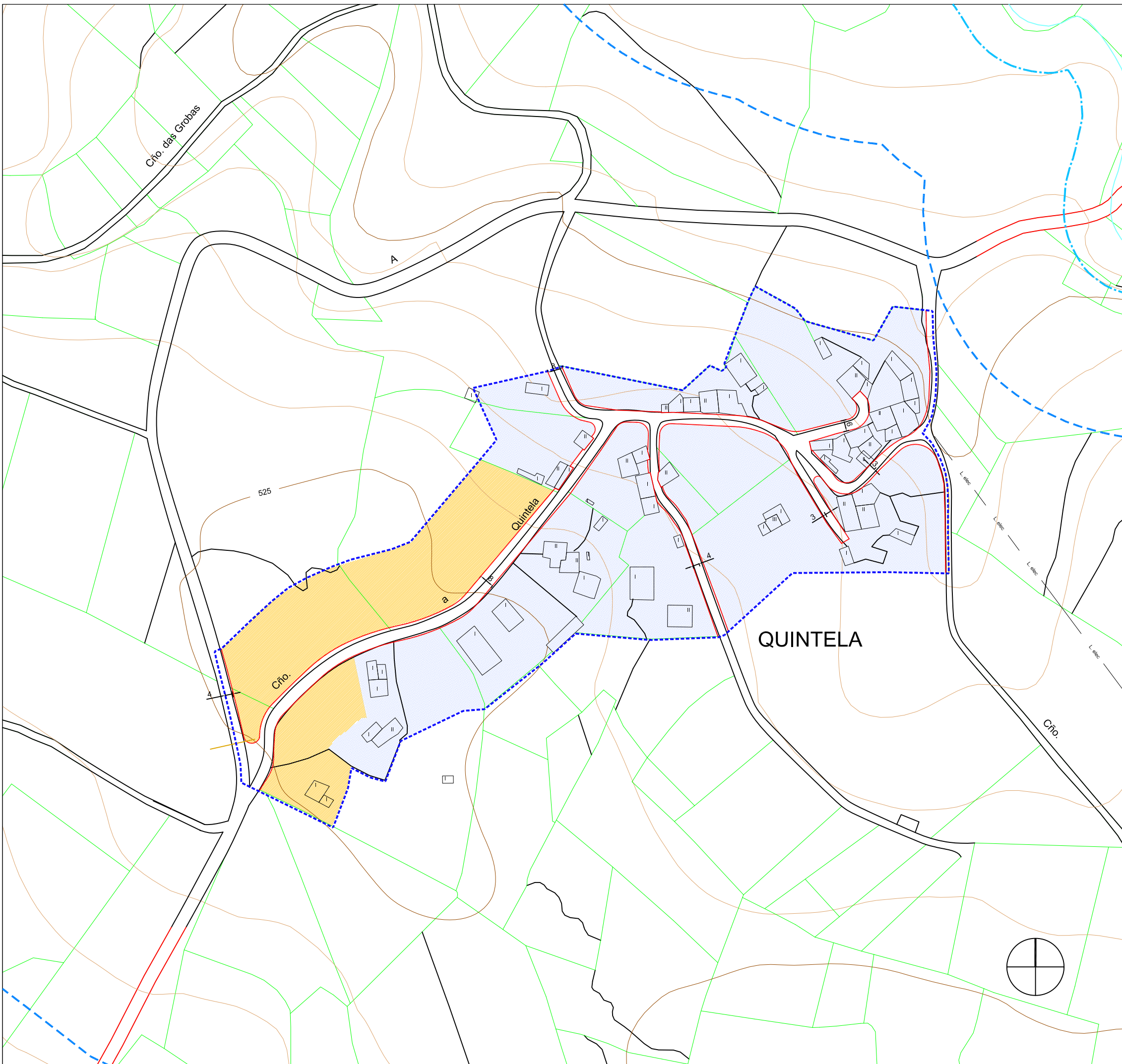
- LÍMITE DE PROTECCIÓN DE CAUCES
- ZONA DE POLICÍA
- PROTECCIÓN DE CEMITERIOS
- LIÑA AFECIÓN ESTRADAS
- S.R.P. ESPAZOS NATURAIS
- S.R.P. INFRAESTRUTURAS

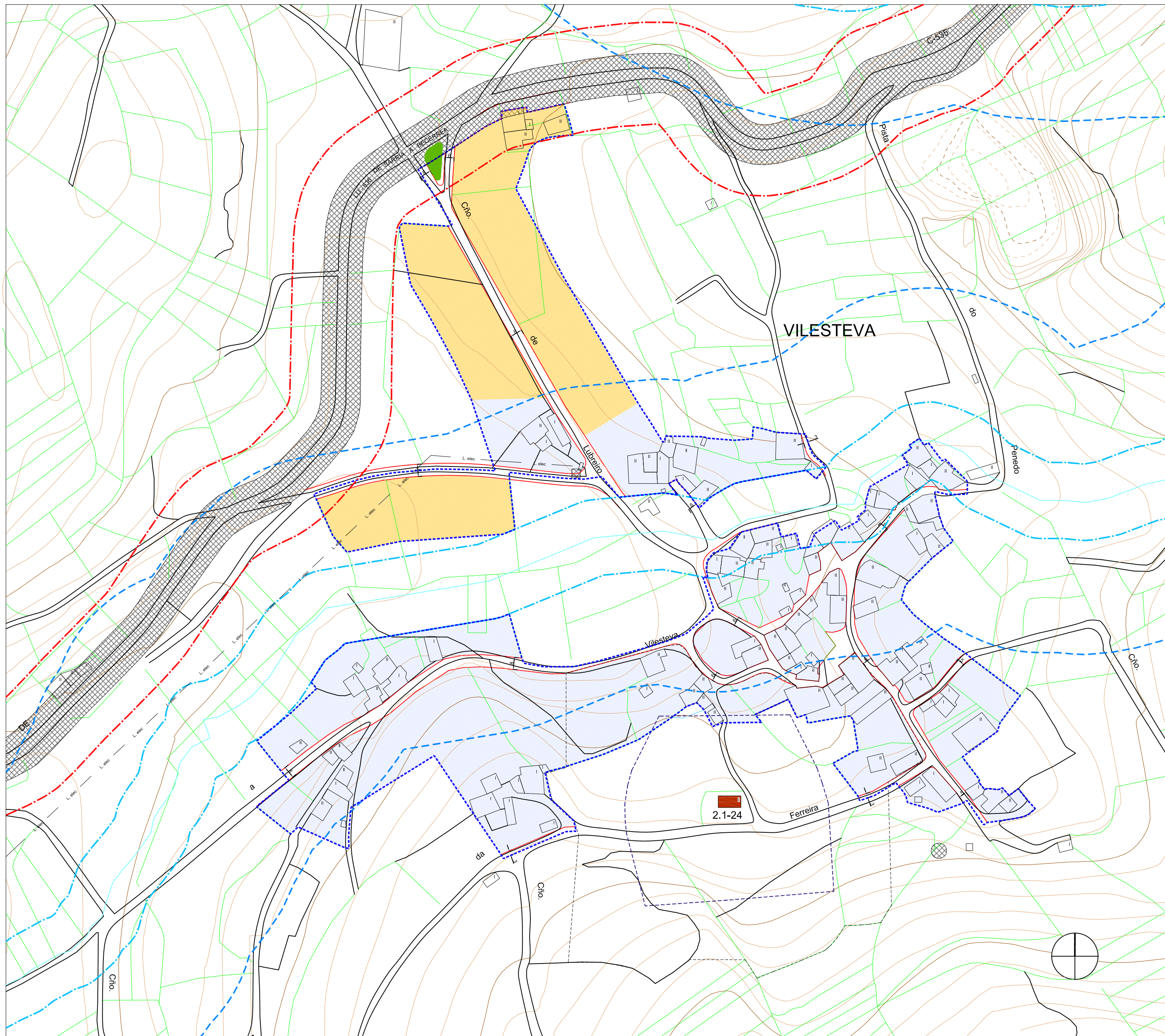
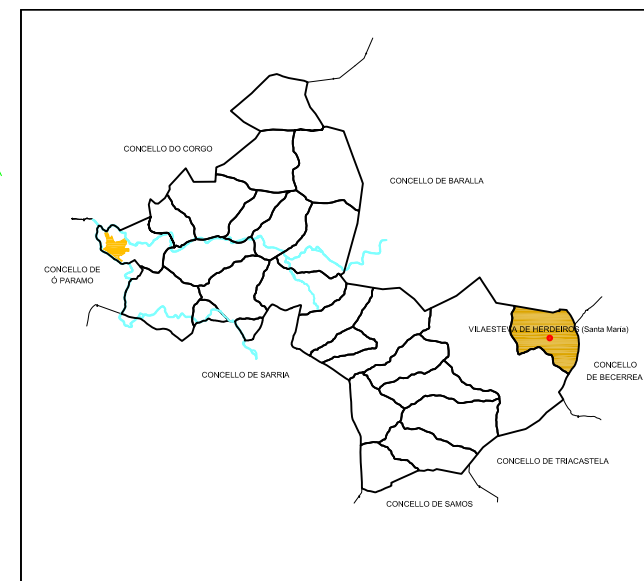
PROTECCIÓN DE BENS CATALOGADOS

- 1-05 XACEMENTOS ARQUELÓXICOS
- 2.1-05 ELEMENTO CATALOGADO
- ÁREA DE PROTECCIÓN DE BENS CATALOGADOS




DELIMITACIÓN DOS NÚCLEOS RURAIS

NÚCLEO	Quintela	Nº DE PLANO
PARROQUIA	TRASLISTE (San Xoán)	0-79
ESCALA	1/2.000	
REDACTOR	ANTONIO DE VEGA RODRIGUEZ / ARQUITECTO - USC / LABORATORIO DO TERRITORIO	










ORDENANZAS NO SOLO DE NÚCLEO RURAL

-  DELIMITACIÓN DO NÚCLEO
-  CIRCUNSCRICIÓN DO NÚCLEO RURAL
-  ÁREA DE EXPANSIÓN







DOTACIÓNS LOCAIS

-  EQUIPAMENTOS COMUNITARIOS
 So - Sodocultural E - Educativo
 D - Deportivo R - Religioso
-  ZONAS VERDES E ESPACIOS LIBRES


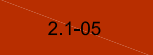

ALIÁCIÓNS E RASANTES

-  ALIÁCIÓN DO VIAL
-  LÍNEA LÍMITE DA EDIFICACIÓN
-  ANCHO DA RÚA (E= Existente)

SOLO RÚSTICO DE PROTECCIÓN

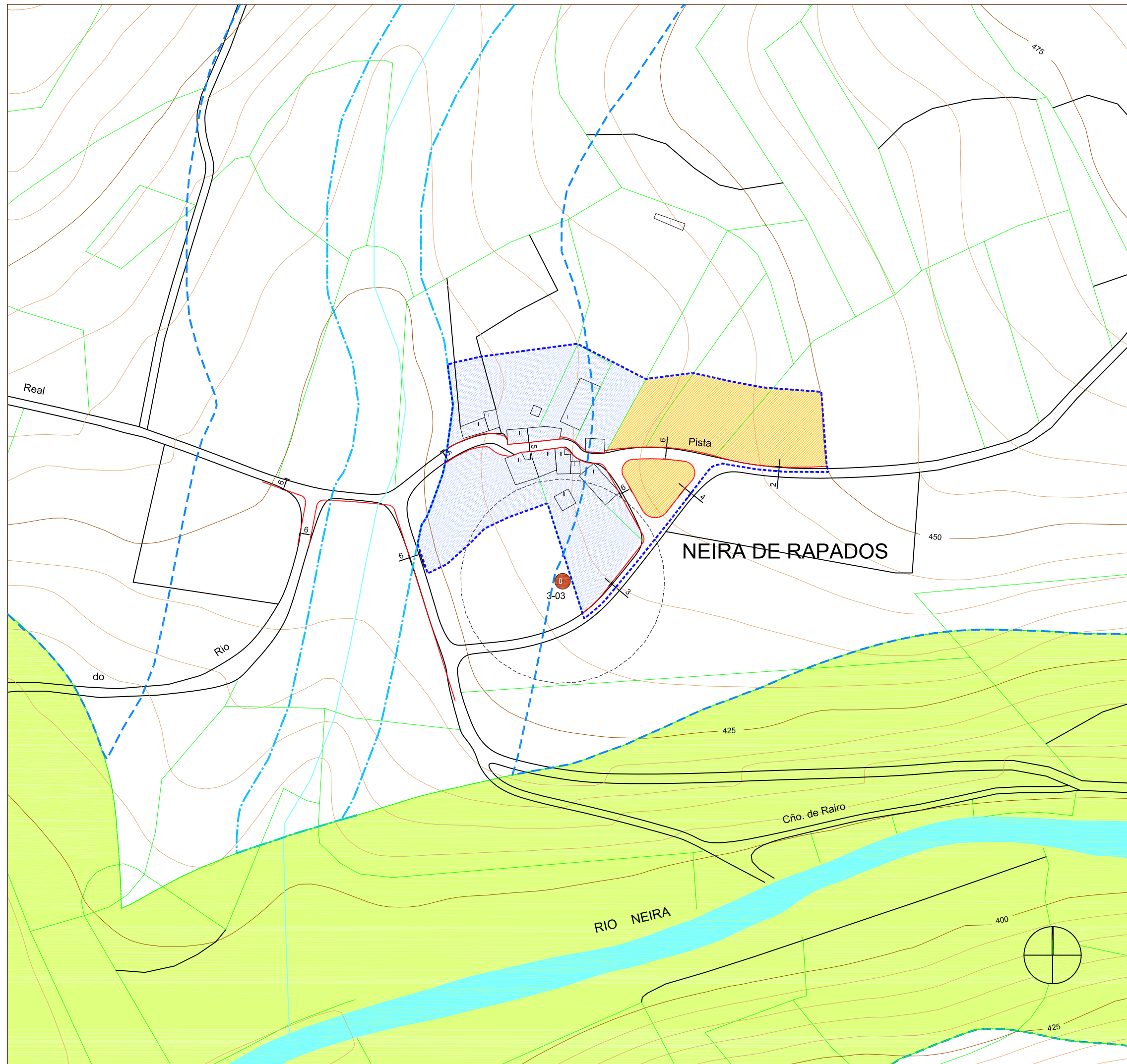
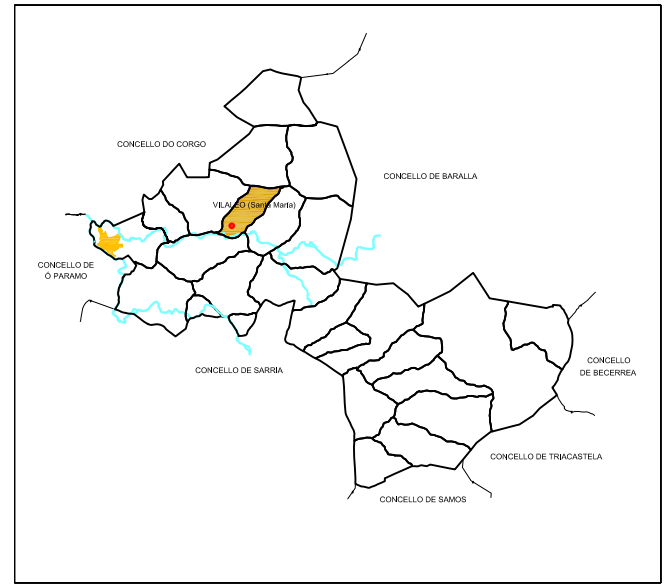
-  LÍMITE DE PROTECCIÓN DE CAUCES
-  ZONA DE POLICÍA
-  PROTECCIÓN DE CEMITERIOS
-  LIÑA AFECCIÓN ESTRADAS
-  S.R.P. ESPAZOS NATURAIS
-  S.R.P. INFRAESTRUTURAS

PROTECCIÓN DE BENS CATALOGADOS




-  1-05 XACEMENTOS ARQUEOLÓXICOS
-  2.1-05 ELEMENTO CATALOGADO
-  ÁREA DE PROTECCIÓN DE BENS CATALOGADOS

DELIMITACIÓN DOS NÚCLEOS RURAIS



NÚCLEO	Vilaesteve	Nº DE PLANO
PARROQUIA	VILAESTEVE DE HERDEIROS (Santa María)	0-80
ESCALA	1/2.000	
REDACTOR	ANTONIO DE VEGA RODRIGUEZ / ARQUITECTO - USC / LABORATORIO DO TERRITORIO	





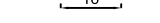
ORDENANZAS NO SOLO DE NÚCLEO RURAL

-  DELIMITACIÓN DO NÚCLEO
-  CIRCUNSCRIPCIÓN DO NÚCLEO RURAL
-  ÁREA DE EXPANSIÓN







DOTACIÓNS LOCAIS

-  EQUIPAMENTOS COMUNITARIOS
 So - Sociocultural E - Educativo
 D - Deportivo R - Religioso
-  ZONAS VERDES E ESPACIOS LIBRES




ALIÑACIÓNS E RASANTES

-  ALIÑACIÓN DO VIAL
-  LÍNEA LÍMITE DA EDIFICACIÓN
-  ANCHO DA RÚA (E= Existente)

SOLO RÚSTICO DE PROTECCIÓN

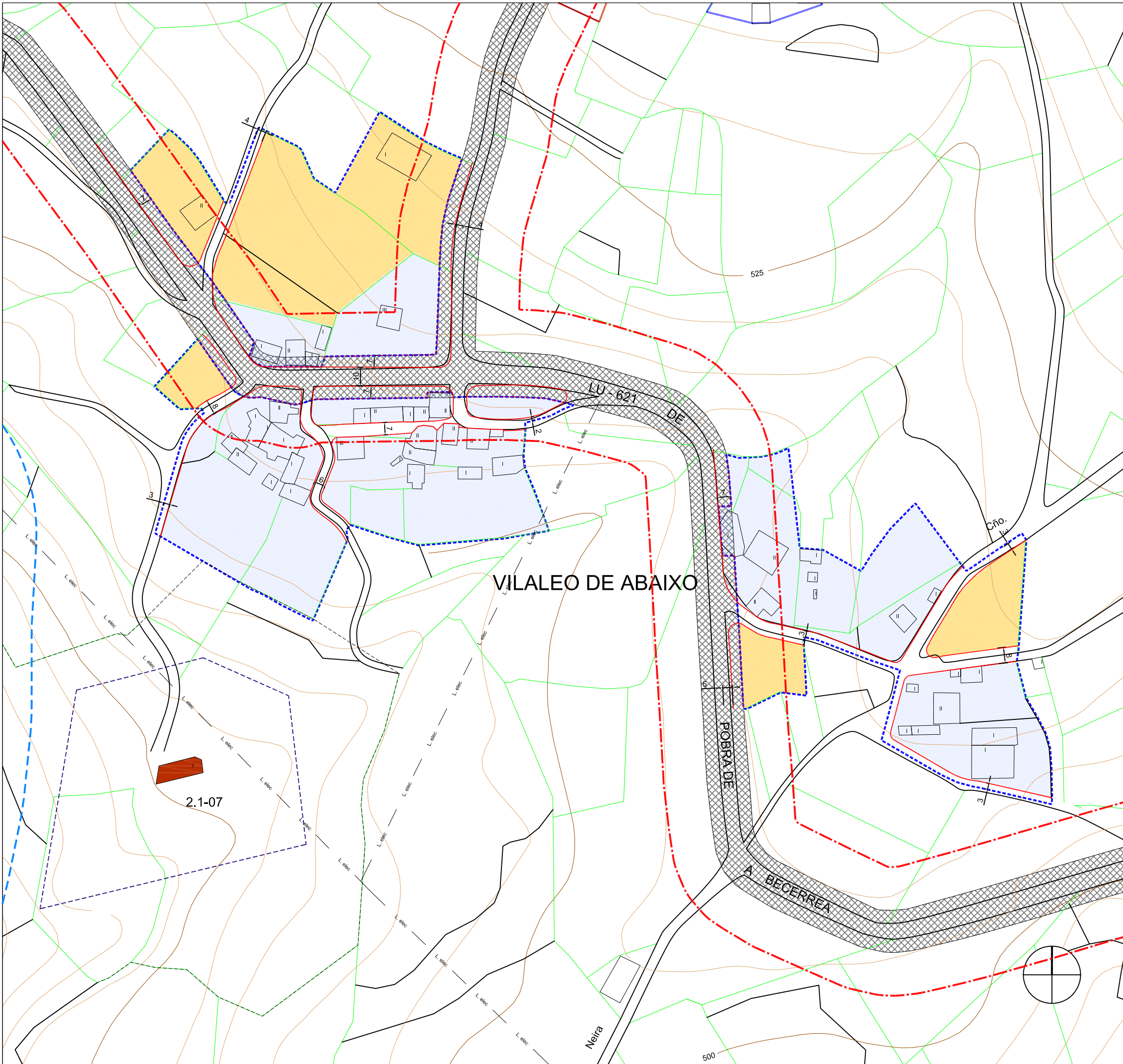
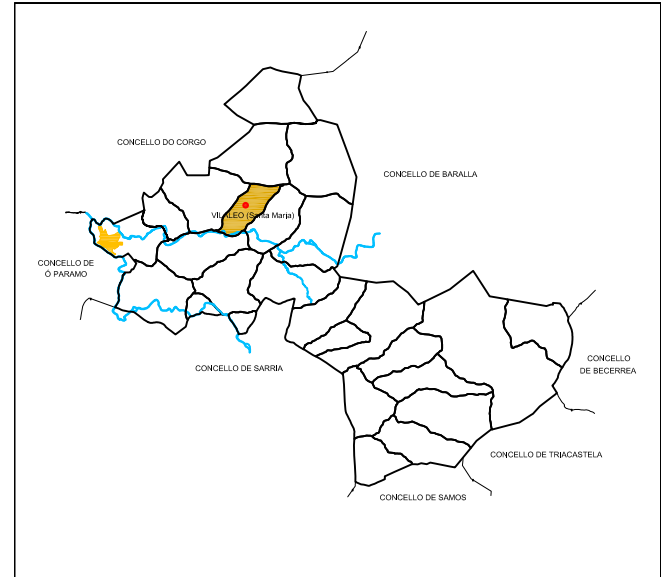
-  LÍMITE DE PROTECCIÓN DE CAUCES
-  ZONA DE POLICÍA
-  PROTECCIÓN DE CEMITERIOS
-  LIÑA AFECCIÓN ESTRADAS
-  S.R.P. ESPAZOS NATURAIS
-  S.R.P. INFRAESTRUTURAS

PROTECCIÓN DE BENS CATALOGADOS

-  1-05 XACEMENTOS ARQUELÓXICOS
-  2.1-05 ELEMENTO CATALOGADO
-  ÁREA DE PROTECCIÓN DE BENS CATALOGADOS

DELIMITACIÓN DOS NÚCLEOS RURAIS

NÚCLEO	Neira de Rapados	Nº DE PLANO
PARROQUIA	VILALEO (Santa María)	0-81
ESCALA	1/2.000	
REDACTOR	ANTONIO DE VEGA RODRIGUEZ / ARQUITECTO - USC / LABORATORIO DO TERRITORIO	



ORDENANZAS NO SOLO DE NÚCLEO RURAL

- DELIMITACIÓN DO NÚCLEO
- CIRCUNSCRIPCIÓN DO NÚCLEO RURAL
- ÁREA DE EXPANSIÓN

DOTACIÓNS LOCAIS

- EQUIPAMENTOS COMUNITARIOS
 - So - Sociocultural E - Educativo
 - D - Deportivo R - Religioso
- ZONAS VERDES E ESPACIOS LIBRES

ALIÑACIÓNS E RASANTES

- ALIÑACIÓN DO VIAL
- LÍNEA LÍMITE DA EDIFICACIÓN
- ANCHO DA RÚA (E= Existente)

SOLO RÚSTICO DE PROTECCIÓN

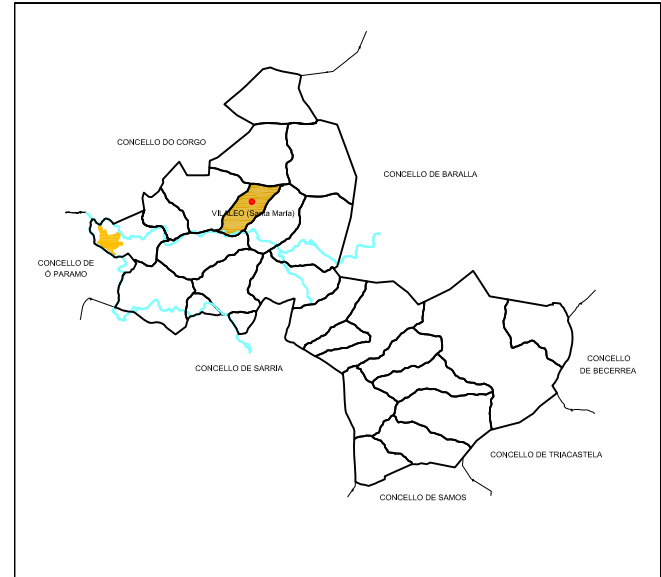
- LÍMITE DE PROTECCIÓN DE CAUCES
- ZONA DE POLICÍA
- PROTECCIÓN DE CEMITERIOS
- LIÑA AFECCIÓN ESTRADAS
- S.R.P. ESPAZOS NATURAIS
- S.R.P. INFRAESTRUTURAS

PROTECCIÓN DE BENS CATALOGADOS

- 1-05 XACEMENTOS ARQUELÓXICOS
- 2.1-05 ELEMENTO CATALOGADO
- ÁREA DE PROTECCIÓN DE BENS CATALOGADOS

DELIMITACIÓN DOS NÚCLEOS RURAIS

NÚCLEO	Vilaleo de Abaixo	Nº DE PLANO
PARROQUIA	VILALEO (Santa María)	0-82
ESCALA	1/2.000	
REDACTOR	ANTONIO DE VEGA RODRIGUEZ / ARQUITECTO - USC / LABORATORIO DO TERRITORIO	



ORDENANZAS NO SOLO DE NÚCLEO RURAL

- DELIMITACIÓN DO NÚCLEO
- CIRCUNSCRICIÓN DO NÚCLEO RURAL
- ÁREA DE EXPANSIÓN

DOTACIÓNS LOCAIS

- EQUIPAMENTOS COMUNITARIOS
So - Sociocultural E - Educativo
D - Deportivo R - Religioso
- ZONAS VERDES E ESPACIOS LIBRES

ALIÑACIÓNS E RASANTES

- ALIÑACIÓN DO VIAL
- LÍNEA LÍMITE DA EDIFICACIÓN
- ANCHO DA RÚA (E= Existente)

SOLO RÚSTICO DE PROTECCIÓN

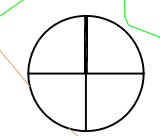
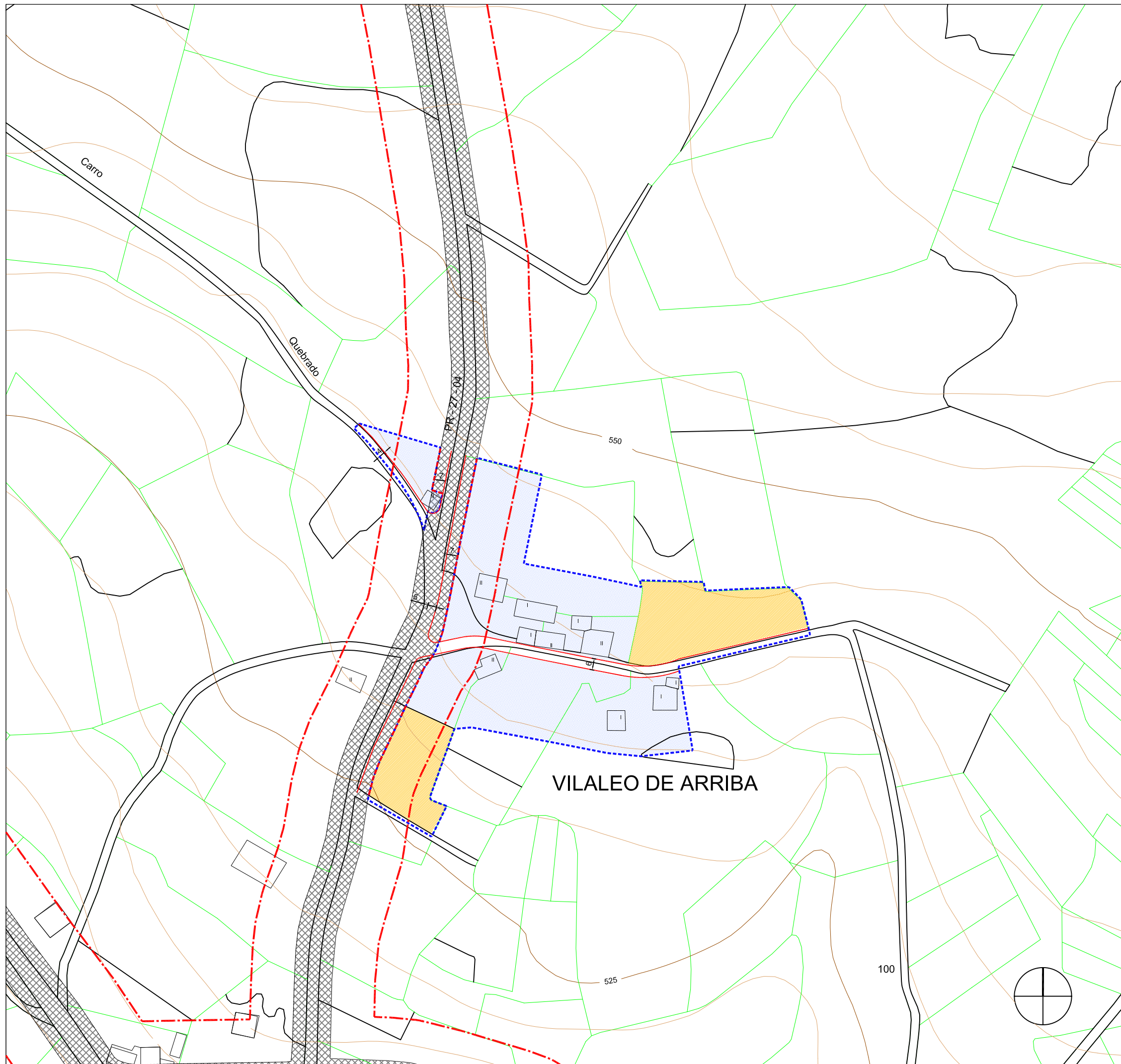
- LÍMITE DE PROTECCIÓN DE CAUCES
- ZONA DE POLICÍA
- PROTECCIÓN DE CEMITERIOS
- LIÑA AFECCIÓN ESTRADAS
- S.R.P. ESPAZOS NATURAIS
- S.R.P. INFRAESTRUTURAS

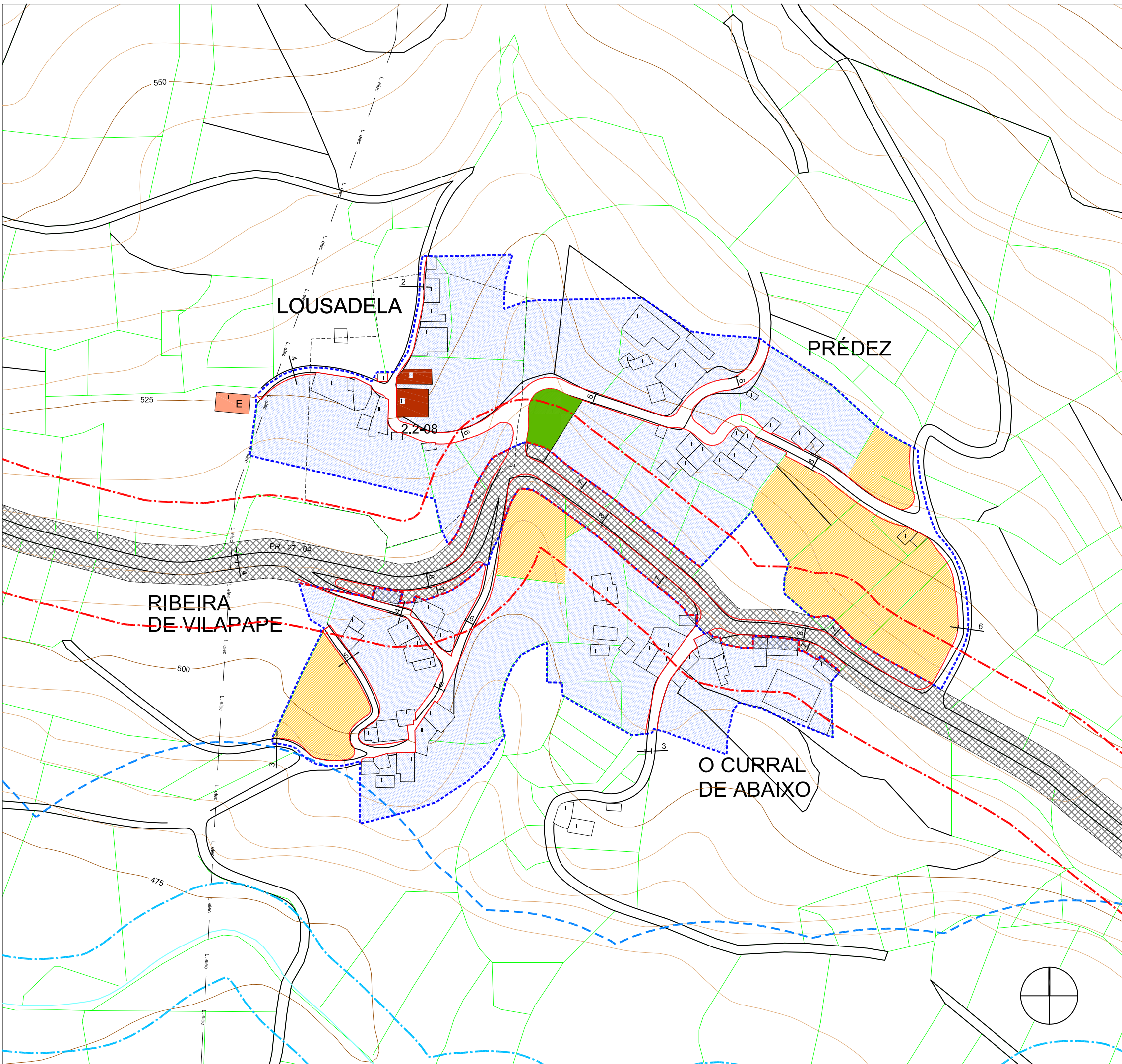
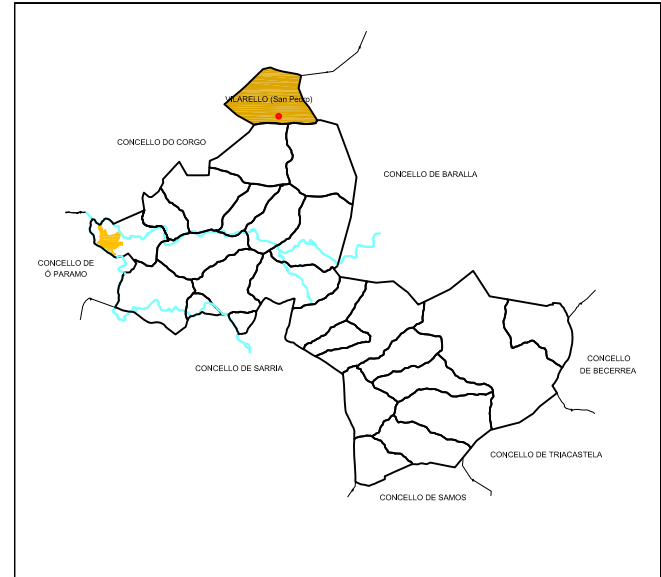
PROTECCIÓN DE BENS CATALOGADOS

- 1-05 XACEMENTOS ARQUELÓXICOS
- 2.1-05 ELEMENTO CATALOGADO
- ÁREA DE PROTECCIÓN DE BENS CATALOGADOS

DELIMITACIÓN DOS NÚCLEOS RURAIS

NÚCLEO	Vilaleo de Arriba	Nº DE PLANO
PARROQUIA	VILALEO (Santa María)	0-83
ESCALA	1/2.000	
REDACTOR	ANTONIO DE VEGA RODRIGUEZ / ARQUITECTO - USC / LABORATORIO DO TERRITORIO	





ORDENANZAS NO SOLO DE NÚCLEO RURAL

- DELIMITACIÓN DO NÚCLEO
- CIRCUNSCRICIÓN DO NÚCLEO RURAL
- ÁREA DE EXPANSIÓN

DOTACIÓNS LOCAIS

- EQUIPAMENTOS COMUNITARIOS
So - Sociocultural E - Educativo
D - Deportivo R - Religioso
- ZONAS VERDES E ESPACIOS LIBRES

ALIÑACIÓNS E RASANTES

- ALIÑACIÓN DO VIAL
- LÍNEA LÍMITE DA EDIFICACIÓN
- ANCHO DA RÚA (E= Existente)

SOLO RÚSTICO DE PROTECCIÓN

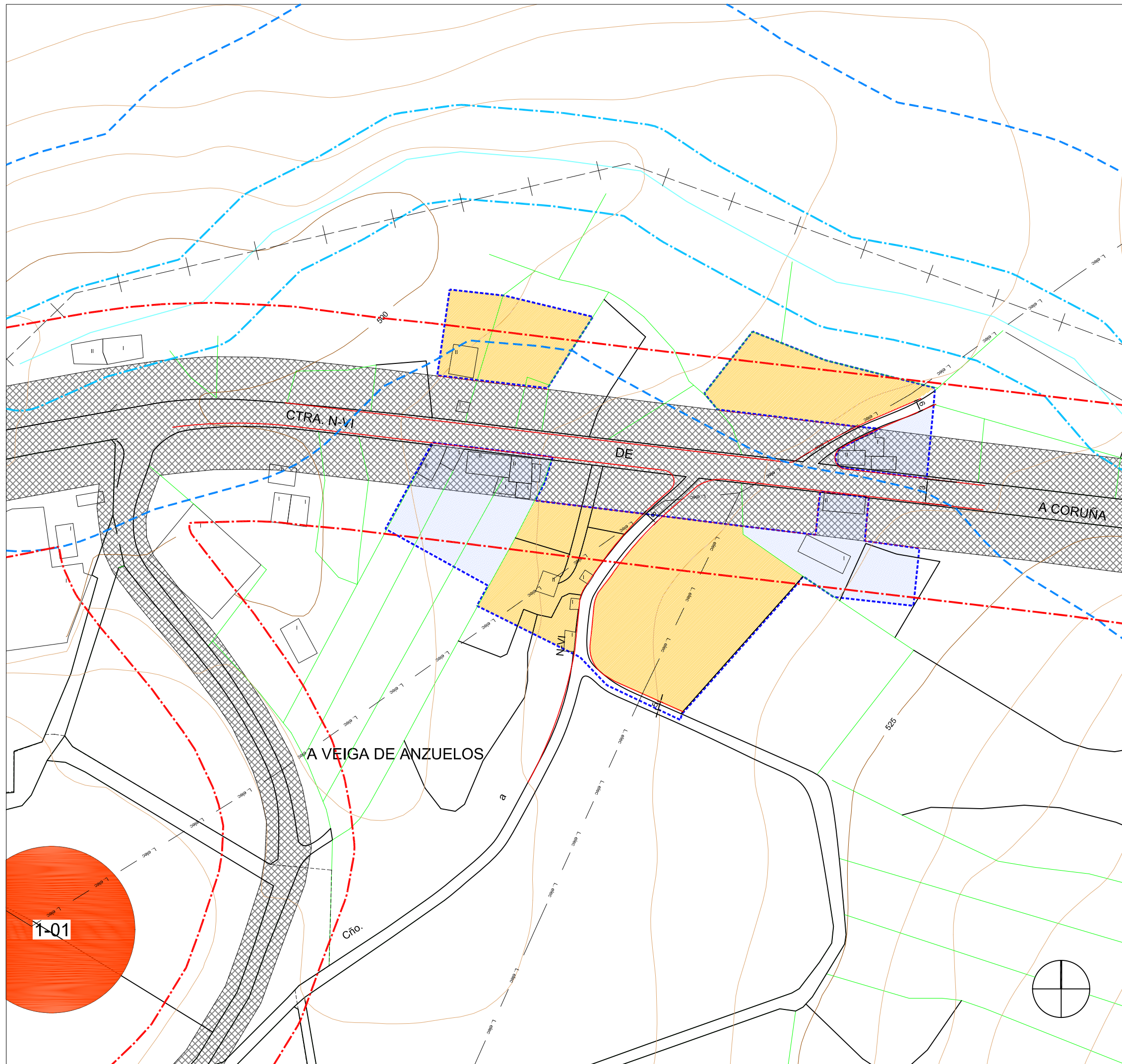
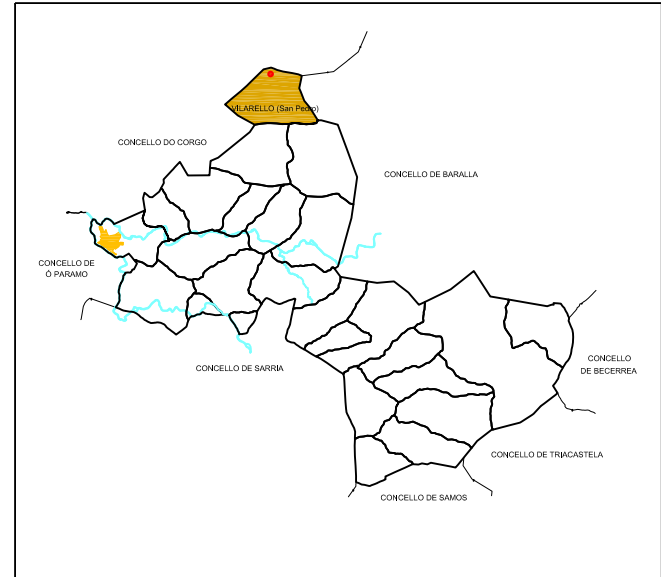
- LÍMITE DE PROTECCIÓN DE CAUCES
- ZONA DE POLICÍA
- PROTECCIÓN DE CEMITERIOS
- LIÑA AFECCIÓN ESTRADAS
- S.R.P. ESPAZOS NATURAIS
- S.R.P. INFRAESTRUTURAS

PROTECCIÓN DE BENS CATALOGADOS

- 1-05 XACEMENTOS ARQUELÓXICOS
- 2.1-05 ELEMENTO CATALOGADO
- ÁREA DE PROTECCIÓN DE BENS CATALOGADOS

DELIMITACIÓN DOS NÚCLEOS RURAIS

NÚCLEO	O Curral de Abaixo, Louladea, Prédez e A Ribeira de Vilapape	Nº DE PLANO
PARROQUIA	VILARELLO (Sta. María)	0-84
ESCALA	1/2.000	
REDACTOR	ANTONIO DE VEGA RODRIGUEZ / ARQUITECTO - USC / LABORATORIO DO TERRITORIO	



ORDENANZAS NO SOLO DE NÚCLEO RURAL

- DELIMITACIÓN DO NÚCLEO
- CIRCUNSCRICIÓN DO NÚCLEO RURAL
- ÁREA DE EXPANSIÓN

DOTACIÓNS LOCAIS

- EQUIPAMENTOS COMUNITARIOS
So - Sociocultural E - Educativo
D - Deportivo R - Religioso
- ZONAS VERDES E ESPACIOS LIBRES

ALIÑACIÓNS E RASANTES

- ALIÑACIÓN DO VIAL
- LÍNEA LÍMITE DA EDIFICACIÓN
- ANCHO DA RÚA (E= Existente)

SOLO RÚSTICO DE PROTECCIÓN

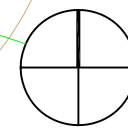
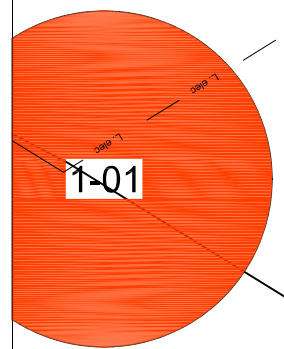
- LÍMITE DE PROTECCIÓN DE CAUCES
- ZONA DE POLICÍA
- PROTECCIÓN DE CEMITERIOS
- LIÑA AFECCIÓN ESTRADAS
- S.R.P. ESPAZOS NATURAIS
- S.R.P. INFRAESTRUTURAS

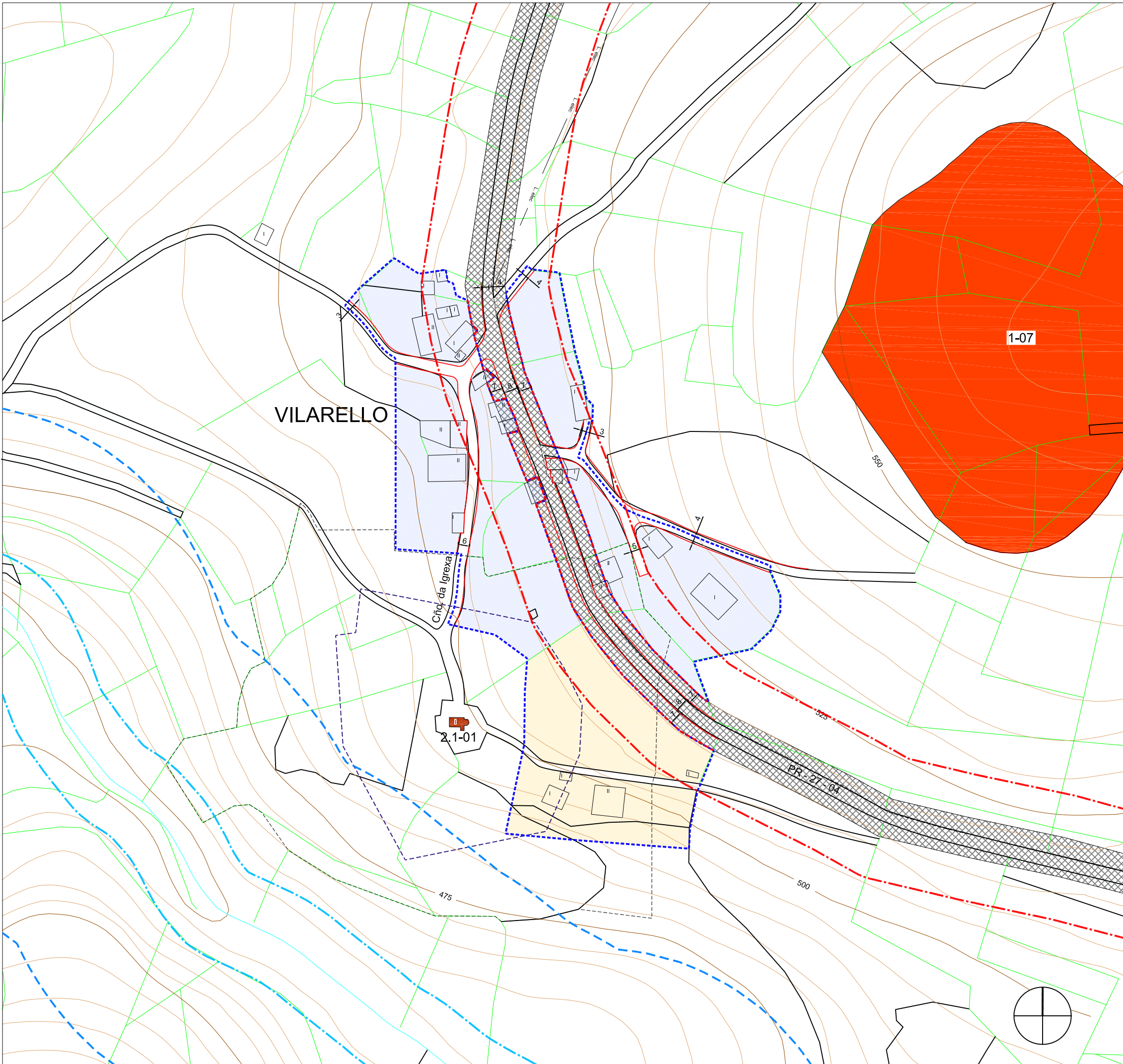
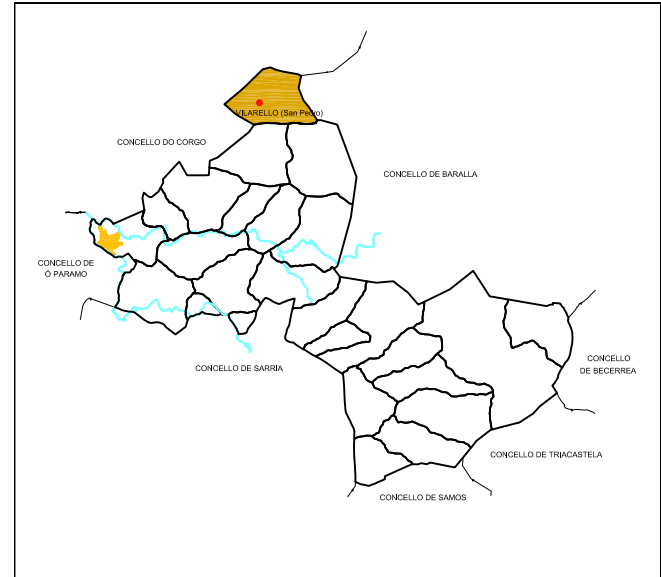
PROTECCIÓN DE BENS CATALOGADOS

- 1-05 XACEMENTOS ARQUELÓXICOS
- 2.1-05 ELEMENTO CATALOGADO
- ÁREA DE PROTECCIÓN DE BENS CATALOGADOS

DELIMITACIÓN DOS NÚCLEOS RURAIS

NÚCLEO	A Veiga de Anzuelos	Nº DE PLANO
PARROQUIA	VILARELLO (Sta. María)	0-85
ESCALA	1/2.000	
REDACTOR	ANTONIO DE VEGA RODRIGUEZ / ARQUITECTO - USC / LABORATORIO DO TERRITORIO	





ORDENANZAS NO SOLO DE NÚCLEO RURAL

- DELIMITACIÓN DO NÚCLEO
- CIRCUNSCRICIÓN DO NÚCLEO RURAL
- ÁREA DE EXPANSIÓN

DOTACIÓNS LOCAIS

- EQUIPAMENTOS COMUNITARIOS
So - Sociocultural E - Educativo
D - Deportivo R - Religioso
- ZONAS VERDES E ESPACIOS LIBRES

ALIÑACIÓNS E RASANTES

- ALIÑACIÓN DO VIAL
- LÍNEA LÍMITE DA EDIFICACIÓN
- ANCHO DA RÚA (E= Existente)

SOLO RÚSTICO DE PROTECCIÓN

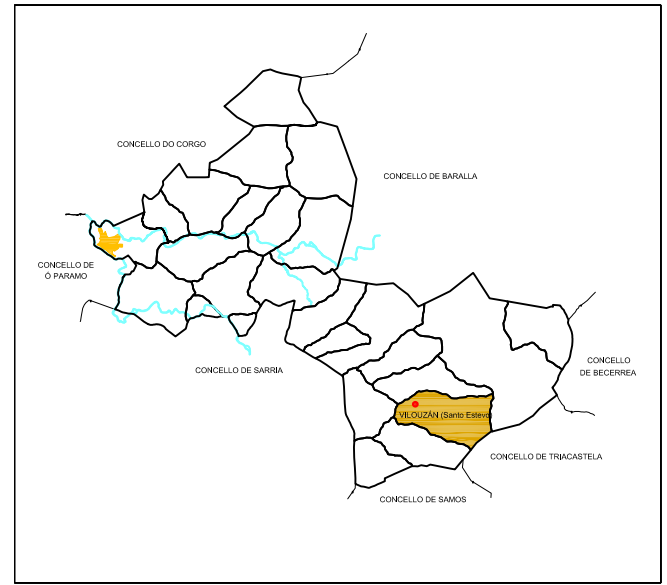
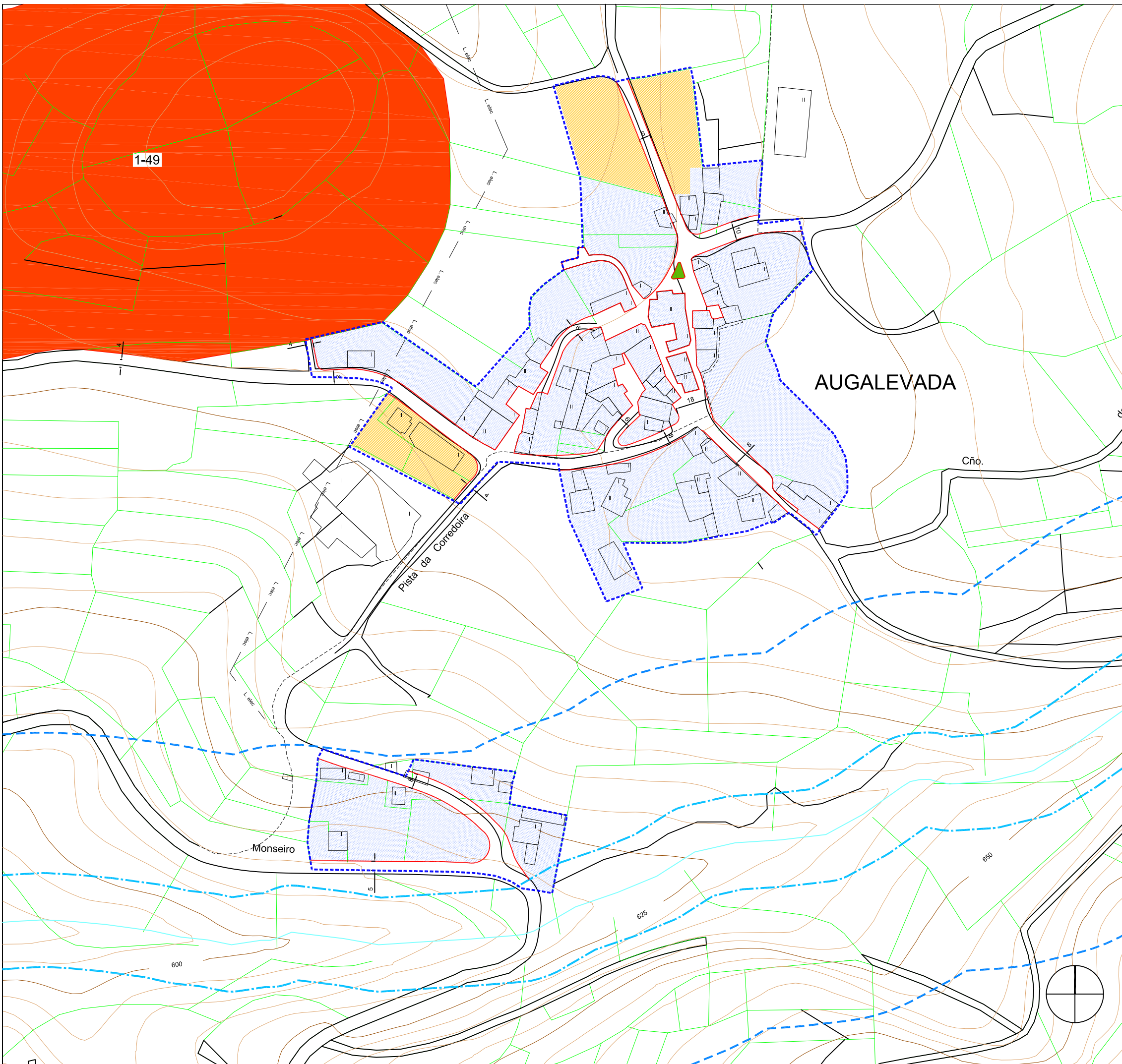
- LÍMITE DE PROTECCIÓN DE CAUCES
- ZONA DE POLICÍA
- PROTECCIÓN DE CEMITERIOS
- LIÑA AFECIÓN ESTRADAS
- S.R.P. ESPAZOS NATURAIS
- S.R.P. INFRAESTRUTURAS

PROTECCIÓN DE BENS CATALOGADOS




- 1-05 XACEMENTOS ARQUELÓXICOS
- 2.1-05 ELEMENTO CATALOGADO
- ÁREA DE PROTECCIÓN DE BENS CATALOGADOS

DELIMITACIÓN DOS NÚCLEOS RURAIS



NÚCLEO	Vilarello	Nº DE PLANO
PARROQUIA	VILARELLO (San Pedro)	O-86
ESCALA	1/2.000	
REDACTOR	ANTONIO DE VEGA RODRIGUEZ / ARQUITECTO - USC / LABORATORIO DO TERRITORIO	





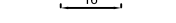
ORDENANZAS NO SOLO DE NÚCLEO RURAL

-  DELIMITACIÓN DO NÚCLEO
-  CIRCUNSCRICIÓN DO NÚCLEO RURAL
-  ÁREA DE EXPANSIÓN







DOTACIÓNS LOCAIS

-  EQUIPAMENTOS COMUNITARIOS
 So - Sociocultural E - Educativo
 D - Deportivo R - Religioso
-  ZONAS VERDES E ESPACIOS LIBRES




ALIÑACIÓNS E RASANTES

-  ALIÑACIÓN DO VIAL
-  LÍNEA LÍMITE DA EDIFICACIÓN
-  ANCHO DA RÚA (E= Existente)

SOLO RÚSTICO DE PROTECCIÓN

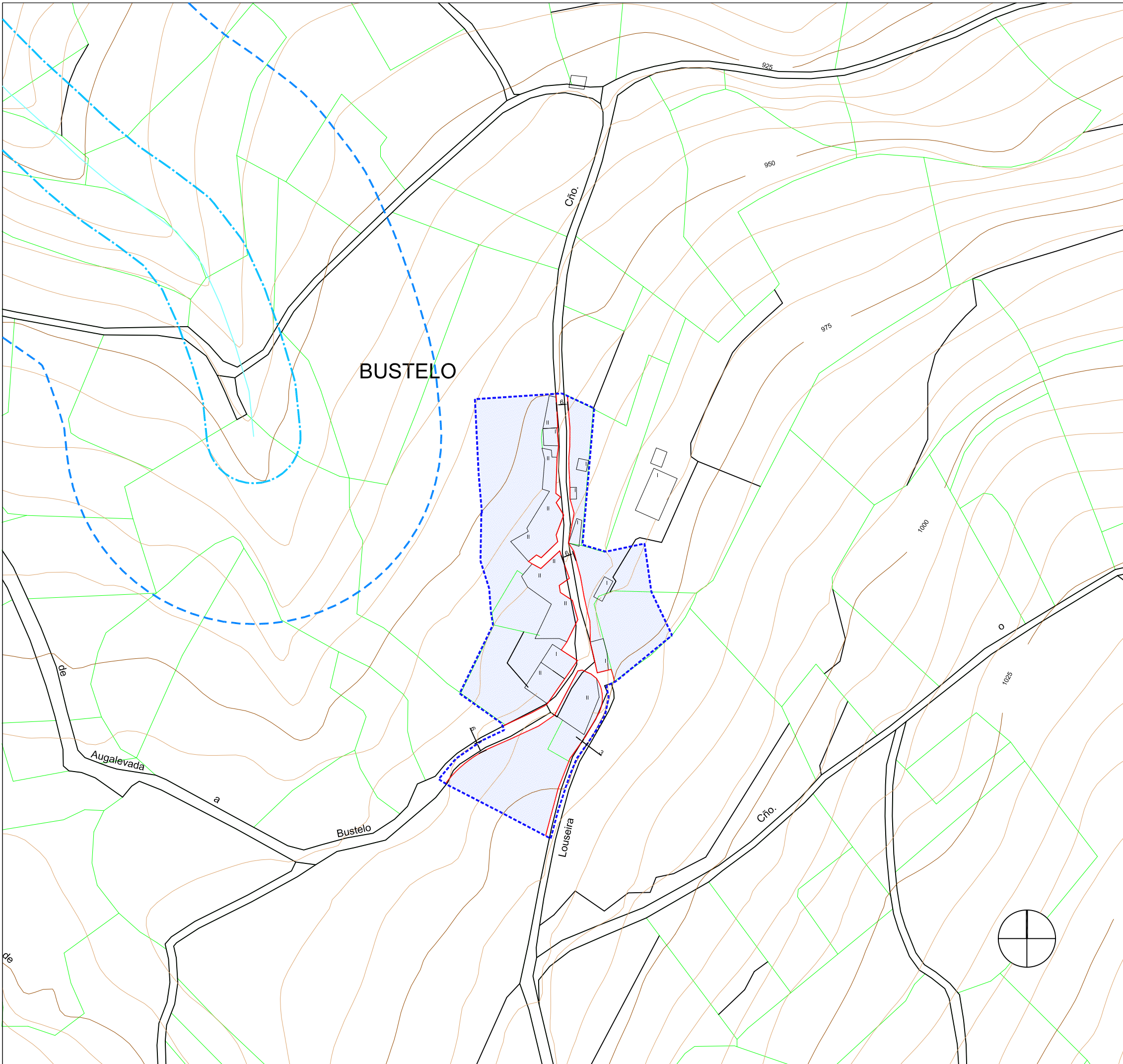
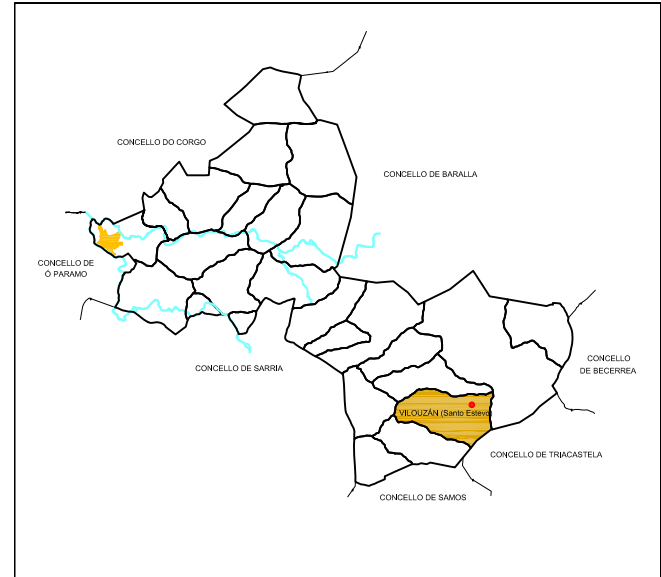
-  LÍMITE DE PROTECCIÓN DE CAUCES
-  ZONA DE POLICÍA
-  PROTECCIÓN DE CEMITERIOS
-  LIÑA AFECCIÓN ESTRADAS
-  S.R.P. ESPAZOS NATURAIS
-  S.R.P. INFRAESTRUTURAS

PROTECCIÓN DE BENS CATALOGADOS

-  1-05 XACEMENTOS ARQUELÓXICOS
-  2.1-05 ELEMENTO CATALOGADO
-  ÁREA DE PROTECCIÓN DE BENS CATALOGADOS

DELIMITACIÓN DOS NÚCLEOS RURAIS

NÚCLEO	Augalevada	Nº DE PLANO
PARROQUIA	VILOUZÁN (Santo Estevo)	0-87
ESCALA	1/2.000	
REDACTOR	ANTONIO DE VEGA RODRIGUEZ / ARQUITECTO - USC / LABORATORIO DO TERRITORIO	



ORDENANZAS NO SOLO DE NÚCLEO RURAL

- DELIMITACIÓN DO NÚCLEO
- CIRCUNSCRICIÓN DO NÚCLEO RURAL
- ÁREA DE EXPANSIÓN

DOTACIÓNS LOCAIS

- EQUIPAMENTOS COMUNITARIOS
So - Sociocultural E - Educativo
D - Deportivo R - Religioso
- ZONAS VERDES E ESPACIOS LIBRES

ALIÑACIÓNS E RASANTES

- ALIÑACIÓN DO VIAL
- LÍNEA LÍMITE DA EDIFICACIÓN
- ANCHO DA RÚA (E = Existente)

SOLO RÚSTICO DE PROTECCIÓN

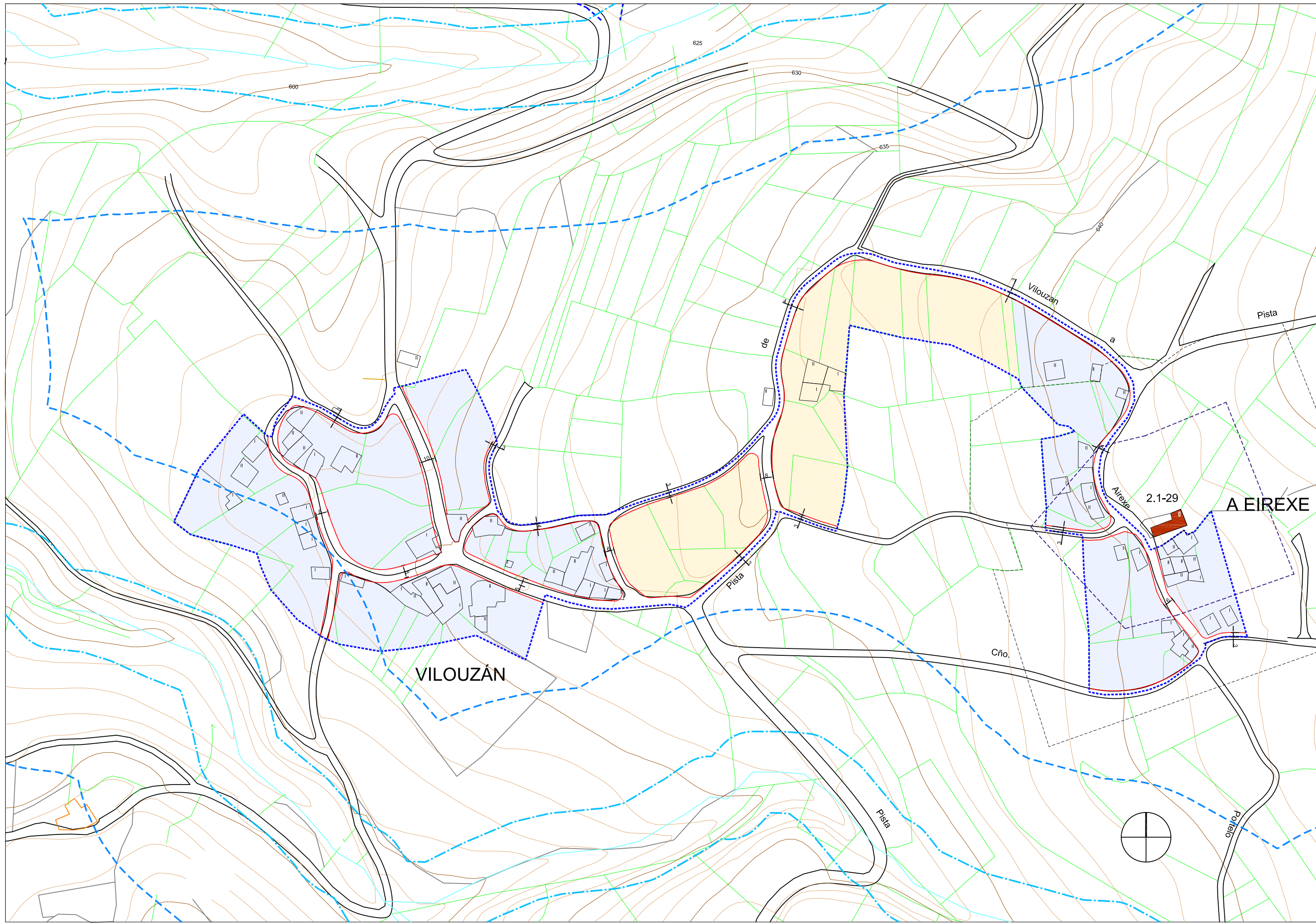
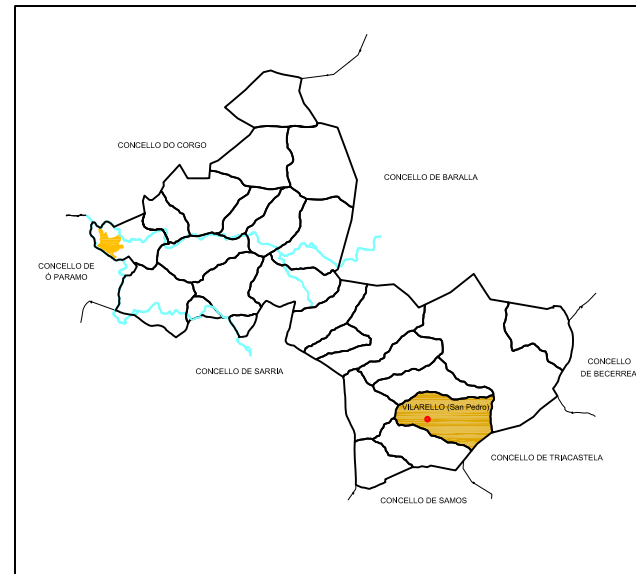
- LÍMITE DE PROTECCIÓN DE CAUCES
- ZONA DE POLICÍA
- PROTECCIÓN DE CEMITERIOS
- LIÑA AFECIÓN ESTRADAS
- S.R.P. ESPAZOS NATURAIS
- S.R.P. INFRAESTRUTURAS

PROTECCIÓN DE BENS CATALOGADOS

- 1-05 XACEMENTOS ARQUELÓXICOS
- 2.1-05 ELEMENTO CATALOGADO
- ÁREA DE PROTECCIÓN DE BENS CATALOGADOS

DELIMITACIÓN DOS NÚCLEOS RURAIS

NÚCLEO	Bustelo	Nº DE PLANO
PARROQUIA	VILOUZÁN (Santo Estevo)	0-88
ESCALA	1/2.000	
REDACTOR	ANTONIO DE VEGA RODRIGUEZ / ARQUITECTO - USC / LABORATORIO DO TERRITORIO	



ORDENANZAS NO SOLO DE NÚCLEO RURAL

- DELIMITACIÓN DO NÚCLEO
- CIRCUNSCRICIÓN DO NÚCLEO RURAL
- ÁREA DE EXPANSIÓN

DOTACIÓNS LOCAIS

- EQUIPAMENTOS COMUNITARIOS
So - Sociocultural E - Educativo
D - Deportivo R - Religioso
- ZONAS VERDES E ESPACIOS LIBRES

ALIÑACIÓNS E RASANTES

- ALIÑACIÓN DO VIAL
- LÍNEA LÍMITE DA EDIFICACIÓN
- ANCHO DA RÚA (E= Existente)

SOLO RÚSTICO DE PROTECCIÓN

- LÍMITE DE PROTECCIÓN DE CAUCES
- ZONA DE POLICÍA
- PROTECCIÓN DE CEMITERIOS
- LIÑA AFECCIÓN ESTRADAS
- S.R.P. ESPAZOS NATURAIS
- S.R.P. INFRAESTRUTURAS

PROTECCIÓN DE BENS CATALOGADOS

- 1-05 XACEMENTOS ARQUELÓXICOS
- 2,1-05 ELEMENTO CATALOGADO
- ÁREA DE PROTECCIÓN DE BENS CATALOGADOS

DELIMITACIÓN DOS NÚCLEOS RURAIS

NÚCLEO	A Eirexe e Vilouzán	Nº DE PLANO
PARROQUIA	VILOUZÁN (Santo Estevo)	O-89
ESCALA	1/2.000	
REDACTOR	ANTONIO DE VEGA RODRIGUEZ / ARQUITECTO - USC / LABORATORIO DO TERRITORIO	