



**TOMO VIII**

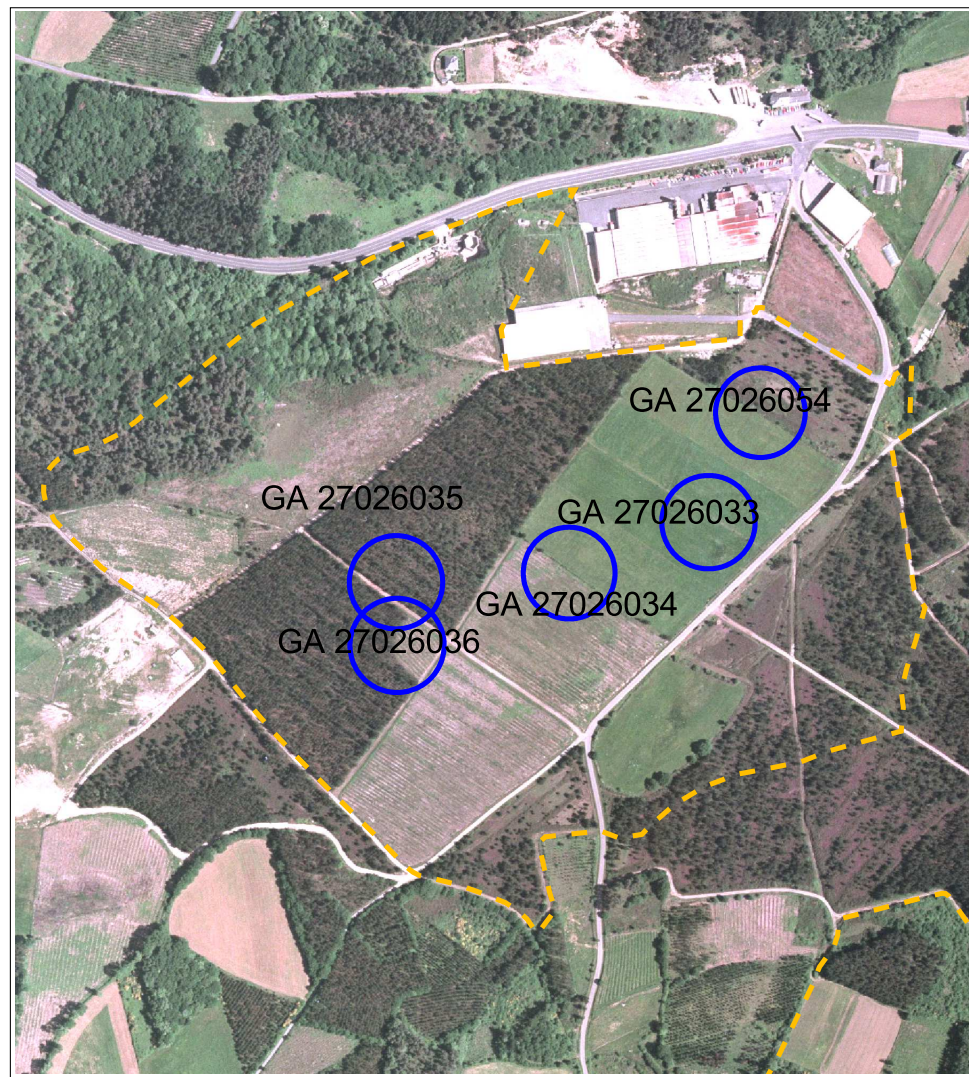
**CATÁLOGO DE BÉNS PROTEXIDOS**



## ÍNDICE

### 1 XACEMENTOS ARQUEOLÓXICOS

- |  |  |
|--|--|
| 1-01 Monte das Madorras V                  | 1-31 Castro de Armea ou Leirado  |
| 1-02 Monte das Madorras III                | 1-32 Monte da Tandeira   |
| 1-03 Monte das Madorras I                  | 1-33 Monte da Medorra  |
| 1-04 Monte das Madorras II                 | 1-34 Castro de Saa   |
| 1-05 Monte das Madorras IV                 | 1-35 Castro de Suaxe   |
| 1-06 A Poza Grande                         | 1-36 Castrodelo  |
| 1-07 Castro da Penela                      | 1-37 Castro de Vilaesteva  |
| 1-08 Castro do Monte das Penas             | 1-38 Madorra de Montouto I   |
| 1-09 Castro de Vigo                        | 1-39 Madorra de Montouto II  |
| 1-10 Castro de Aixor                       | 1-40 Modorro do Alto de Fornela III  |
| 1-11 Castro de Tallón                      | 1-41 Modorro do Alto de Fornela I  |
| 1-12 O Castro de Eirexe                    | 1-42 Modorro do Alto de Fornela II   |
| 1-13 Castro de Capela                      | 1-43 Modorras do Alto da Meda ou Alto do Pico  |
| 1-14 Castro de Crescón                     | 1-44 Monte da Medorra  |
| 1-15 Castro da Airexe                      | 1-45 Monte da Medorra  |
| 1-16 A Carballeda                          | 1-46 Castro de Río   |
| 1-17 O Bandón                              | 1-47 Castro de Viladiga  |
| 1-18 Castro da Hermida                     | 1-48 Castro de Vilouzán  |
| 1-19 A Croa ou Castro de Ribeiro           | 1-49 Castro de Santalla  |
| 1-20 Castro da Eirexa                      | 1-50 Castro de Toldaos   |
| 1-21 A Croa                                | 1-51 Castro do Mouro   |
| 1-22 Castro de Láncara                     | 1-52 A Croa - O Castro   |
| 1-23 A Croa                                |  |
| 1-24 Castro de Ronfe                       |  |
| 1-25 A Hermida                             | * Nota do Equipo Redactor  |
| 1-26 A Croa ou Castro de Mourillón         |  |
| 1-27 A Coroa                               | Ademais quérese facer eiquí constancia de dúas covas que figuren no catálogo da Xunta de Galicia. A Cova de Saballeiros (GA27026052) e a Cova da Moura (GA27026053). A primeira emprázase na parroquia de Cedron mentres ca segunda atópase na parroquia de Vilaesteva. A causa da imposibilidade da localización do emprazamento exacto de ambos xacementos. Decidiouse dacordo coa subdirección da Consellería de Cultura o día 02 de abril do ano 2005 en Lugo soamente mencionar estes xacementos pero non adxuntar unha ficha propia para eles. |
| 1-28 Pena do Oso                           |  |
| 1-29 Modorra do Monte de Chá de Sta. Marta |  |
| 1-30 Castro de Armea de Arriba             |  |



**SITUACIÓN E ACCESO:**

Trátase dun túmulo megalítico sito nunha zona penichairana dorsal Oeste do Monte das Madorras, na marxe esquerda do regato dos Troios.

Chégase ó xacemento saíndo da N-VI á altura do polígono industrial de Leite Río á dereita. Na penichaira, detrás do polígono, encóntrase o xacemento á man dereita da estrada.

**ADSCRIPCIÓN TIPOLOXICO E CULTURAL - DESCRIPCIÓN:**

Trátase dun túmulo megalítico que forma parte dun conxunto con outras catro mámoas que se atopaban moi preto (Nº 33, 34, 35 e 36), tres das cales foron destruídas recentemente.

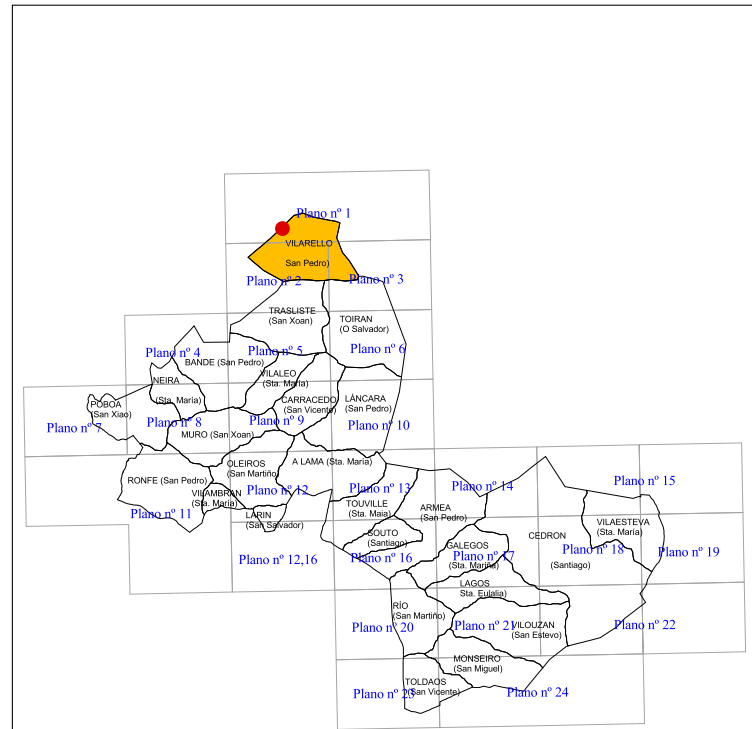
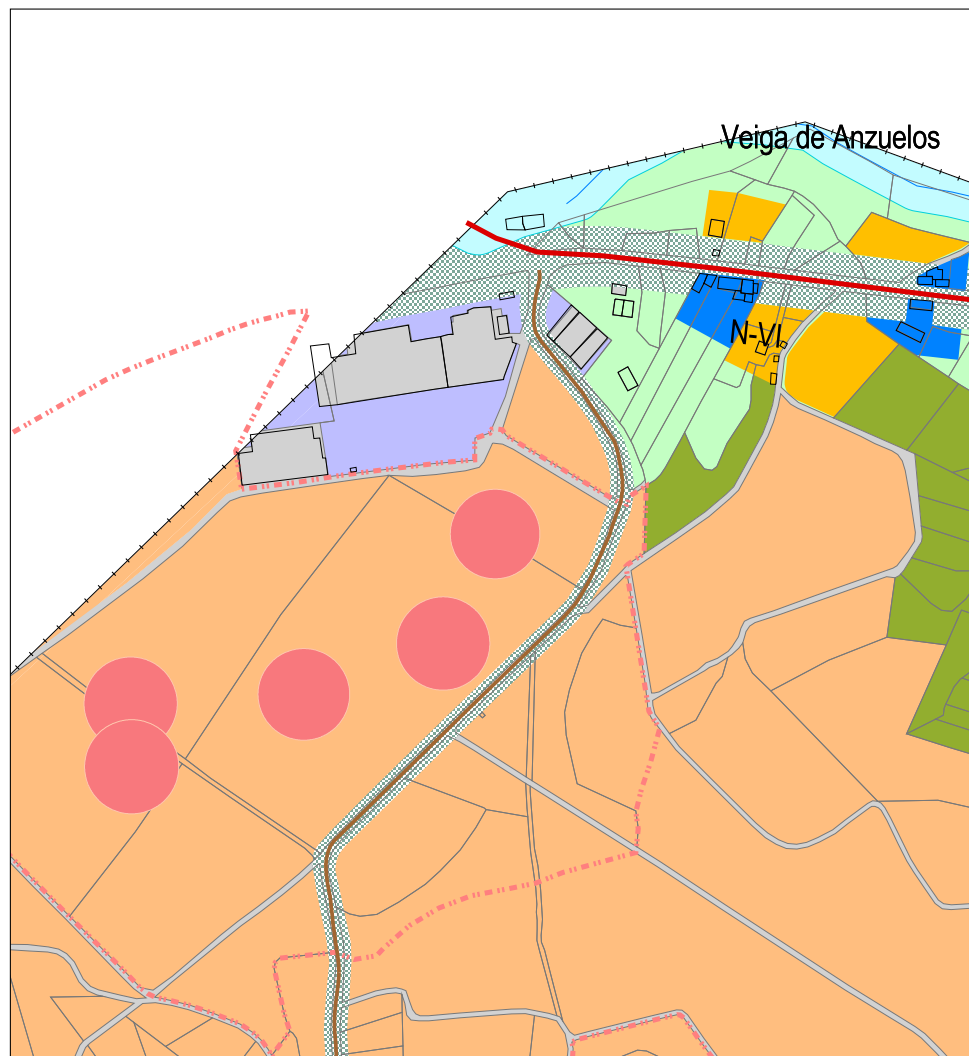
Este túmulo aínda claramente visible na foto aérea do 1985 foi destruído cando se acondicionou esta zona para facer prados, se ben na actualidade está cuberto de monte baixo, polo que actualmente non é posible máis ca sinalar o lugar exacto no que según tódalas noticias recollidas se localizaba.

Pese ó espallamento do túmulo non se documentou ningún material nen estrutura asociada nesta zona, debido fundamentalmente, á densa vexetación que a cubre.

**PROTECCIÓN:** Protección integral do Grado II A

**CONSERVACIÓN:** O túmulo está desaparecido.

**OBSERVACIONES:** Existen alteracións como os traballos periódicos de mantemento da plantación forestal.



**CLASES DE SOLO**

- S.R.P.E.N. - Solo Rústico de Protección de Espacio Natural
- S.R.P.A. - Solo Rústico de Protección das Augas
- S.R.P.AG. - Solo Rústico de Protección Agropecuaria
- S.R.P.F./PD - Solo Rústico de Protección Forestal/ Productor
- S.R.P.F./PT - Solo Rústico de Protección Forestal/ Protector
- S.R.P.O. - Solo Rústico de Protección Ordinaria
- S.R.P.I. - Solo rústico de Protección de Infraestructuras
- S.R.P.P. - Solo Rústico de Protección de Patrimonio
- Zona de respecto

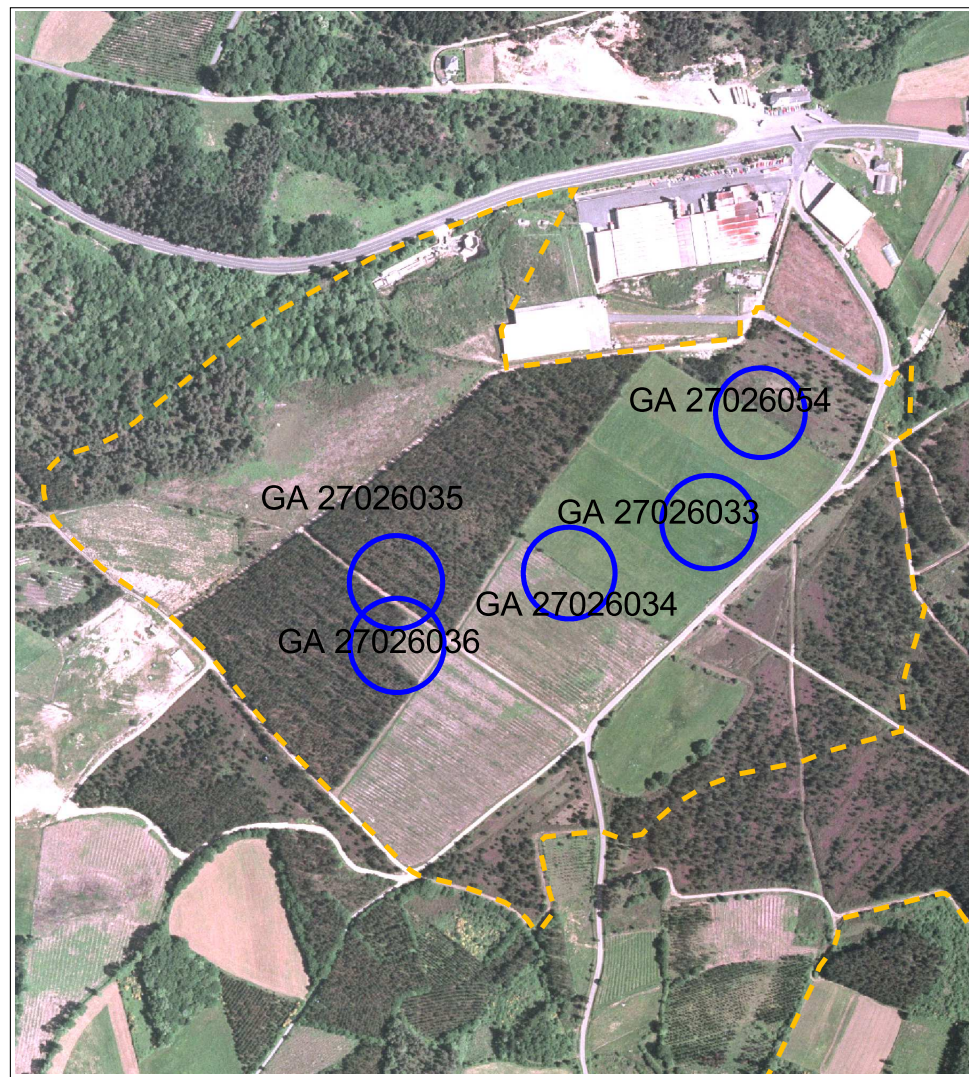
S.N.R. - Solo do Núcleo Rural

Circunscrición do Núcleo Rural

Área de expansión

**CATÁLOGO DE BENS PROTEXIDOS**

Nº DE CATÁLOGO	XACEMENTOS ARQUEOLÓXICOS	
<b>1-01</b>	MONTE DAS MADORRAS V	
GA27026054	VILARELLO (San Pedro)	
PROTECCIÓN	GRADO II A	INTEGRAL



**SITUACIÓN E ACCESO:**

Trátase dun túmulo megalítico sito nunha zona penchairana dorsal Oeste do Monte das Madorras, na marxe esquerda do regato dos Troios.

Chégase ó xacemento saíndo da N-VI á altura do polígono industrial de Leite Río á dereita. Na penchaira, detrás do polígono encóntrase o xacemento à man dereita da estrada.

**ADSCRIPCIÓN TIPOLOXICO E CULTURAL - DESCRIPCIÓN:**

Trátase dun túmulo megalítico que forma parte dun conxunto con outras catro mámoas que se atopaban moi preto (Nº 33, 34, 36 e 54), tres das cales foron destruídas recentemente.

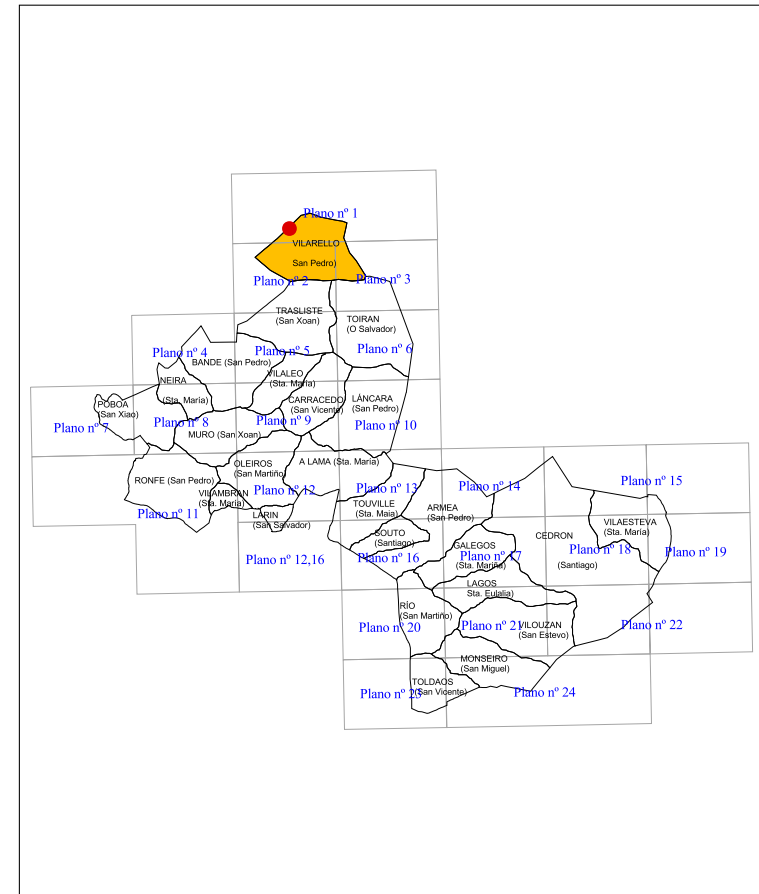
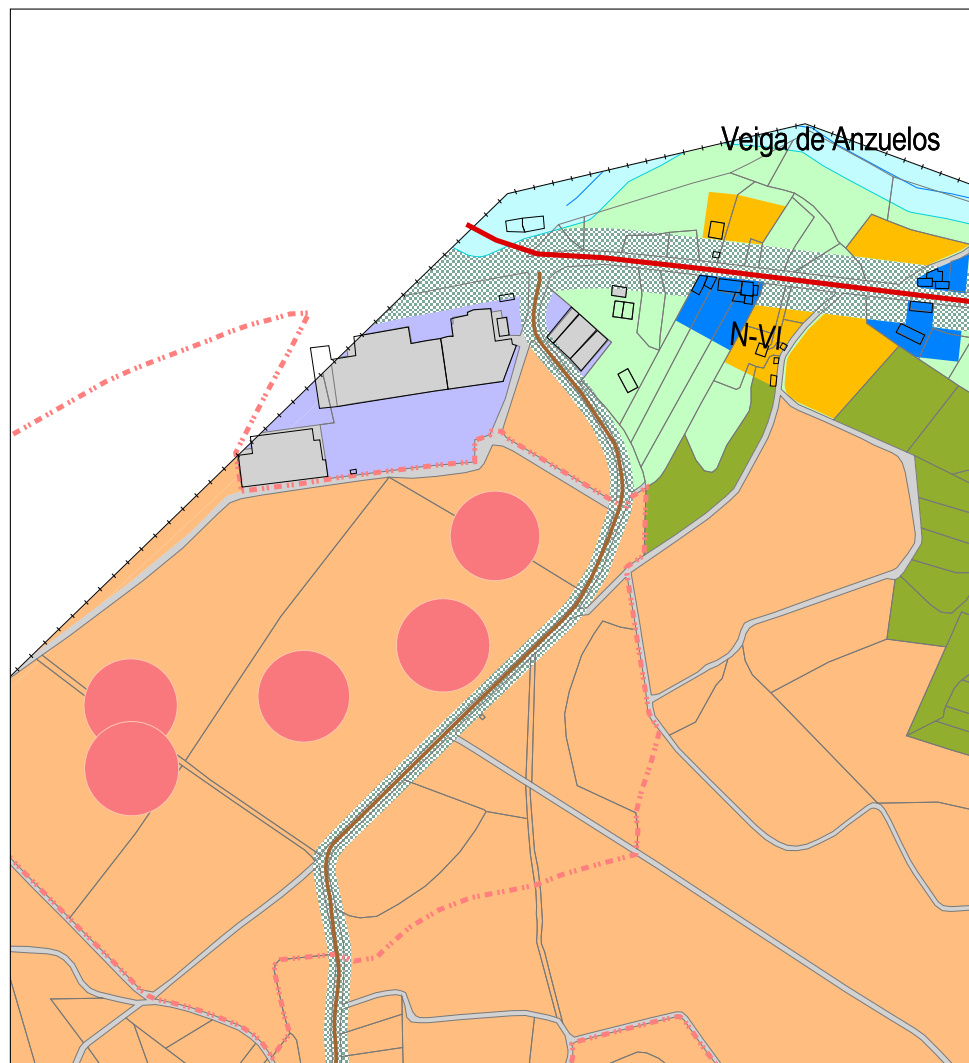
Este túmulo foi destruído cando se realizou unha repoboación forestal neste sector, fará uns 15 anos, polo que na actualidade non é posible máis que sinalar o lugar exacto no que según as noticias recollidas se localizaba.

Pese ó espallamento do túmulo non se documentou ningún material nen estrutura asociada nesta zona, debido fundamentalmente, á densa vexetación que a cubre.

**PROTECCIÓN:** Protección integral do Grado II A

**CONSERVACIÓN:** O túmulo está desaparecido.

**OBSERVACIONES:** Existen alteracións como os traballos periódicos de mantemento da plantación forestal.



**CLASES DE SOLO**

- S.R.P.E.N. - Solo Rústico de Protección de Espacio Natural
- S.R.P.A. - Solo Rústico de Protección das Augas
- S.R.P.AG. - Solo Rústico de Protección Agropecuaria
- S.R.P.F./PD - Solo Rústico de Protección Forestal/ Productor
- S.R.P.F./PT - Solo Rústico de Protección Forestal/ Protector
- S.R.P.O. - Solo Rústico de Protección Ordinaria
- S.R.P.I. - Solo rústico de Protección de Infraestructuras
- S.R.P.P. - Solo Rústico de Protección de Patrimonio
- Zona de respecto

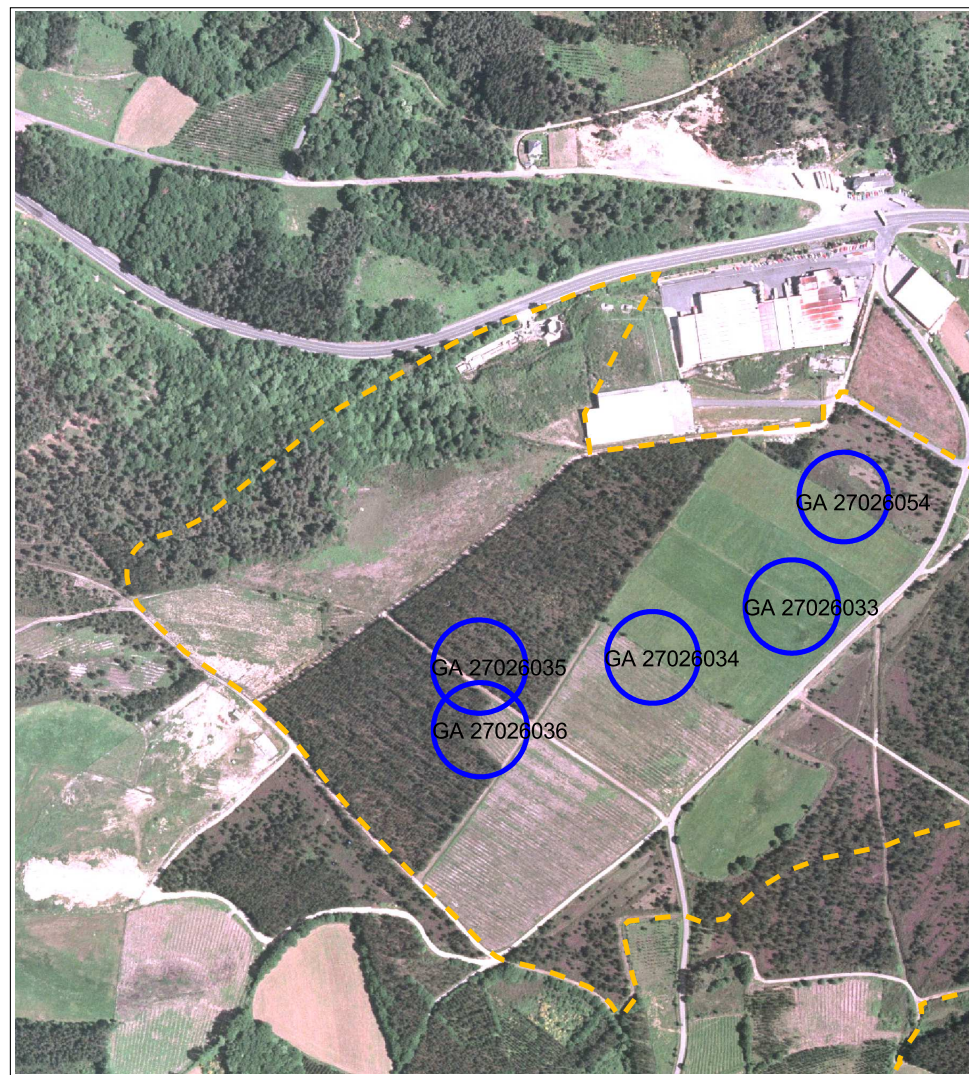
S.N.R. - Solo do Núcleo Rural

Circunscrición do Núcleo Rural

Área de expansión

**CATÁLOGO DE BENS PROTEXIDOS**

Nº DE CATÁLOGO	XACEMENTOS ARQUEOLÓXICOS	
<b>1-02</b>	MONTE DAS MADORRAS III	
GA27026035	VILARELLO (San Pedro)	
PROTECCIÓN	GRADO II A	INTEGRAL



**SITUACIÓN E ACCESO:**

Trátase dun túmulo megalítico sito nunha zona penichairana dorsal Oeste do Monte das Madorras, na marxe esquerda do regato dos Troios.

Chégase ó xacemento saíndo da N-VI á altura do polígono industrial de Leite Río á dereita. Na penichaira, detrás do polígono, encóntrase o xacemento á man dereita da estrada.

**ADSCRIPCIÓN TIPOLOXICO E CULTURAL - DESCRIPCIÓN:**

Trátase dun túmulo megalítico que forma parte dun conxunto con outras catro mámoas que se atopaban moi preto (Nº 34,35,36 e 54), tres das cales foron destruídas recentemente.

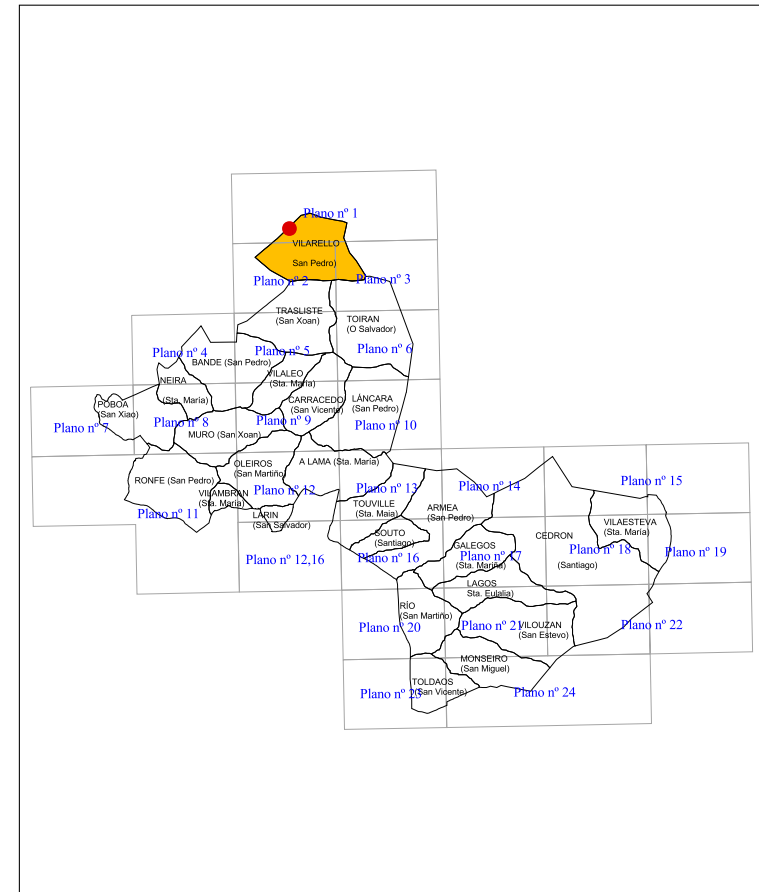
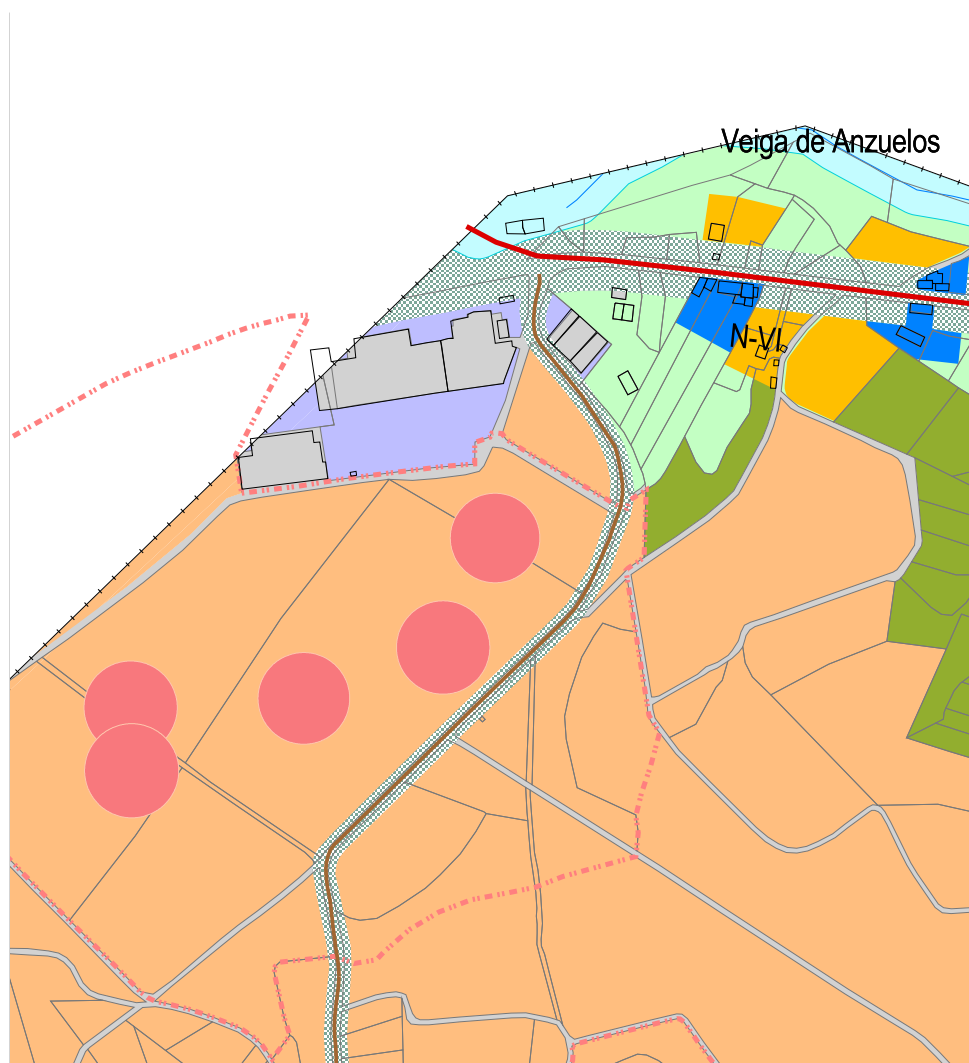
O xacemento recentemente foi espallado e aplanado ó acondicionar esta zona que estaba a monte para prados, polo que non é posible precisar as súas dimensións, presentando unicamente un alzado que non supera os 40 cm.

Polo que respecta á cámara non se documentou ningún material nin estrutura asociada debido fundamentalmente á vexetación.

**PROTECCIÓN:** Protección integral do Grado II A

**CONSERVACIÓN:** En canto ó seu estado de conservación, pódese decir que está moi deteriorado.

**OBSERVACIONES:** Existen alteracións, como os traballos periódicos de mantemento da plantación.



**CLASES DE SOLO**

- S.R.P.E.N. - Solo Rústico de Protección de Espacio Natural
- S.R.P.A. - Solo Rústico de Protección das Augas
- S.R.P.AG. - Solo Rústico de Protección Agropecuaria
- S.R.P.F./PD - Solo Rústico de Protección Forestal/ Productor
- S.R.P.F./PT - Solo Rústico de Protección Forestal/ Protector
- S.R.P.O. - Solo Rústico de Protección Ordinaria
- S.R.P.I. - Solo rústico de Protección de Infraestructuras
- S.R.P.P. - Solo Rústico de Protección de Patrimonio
- Zona de respecto

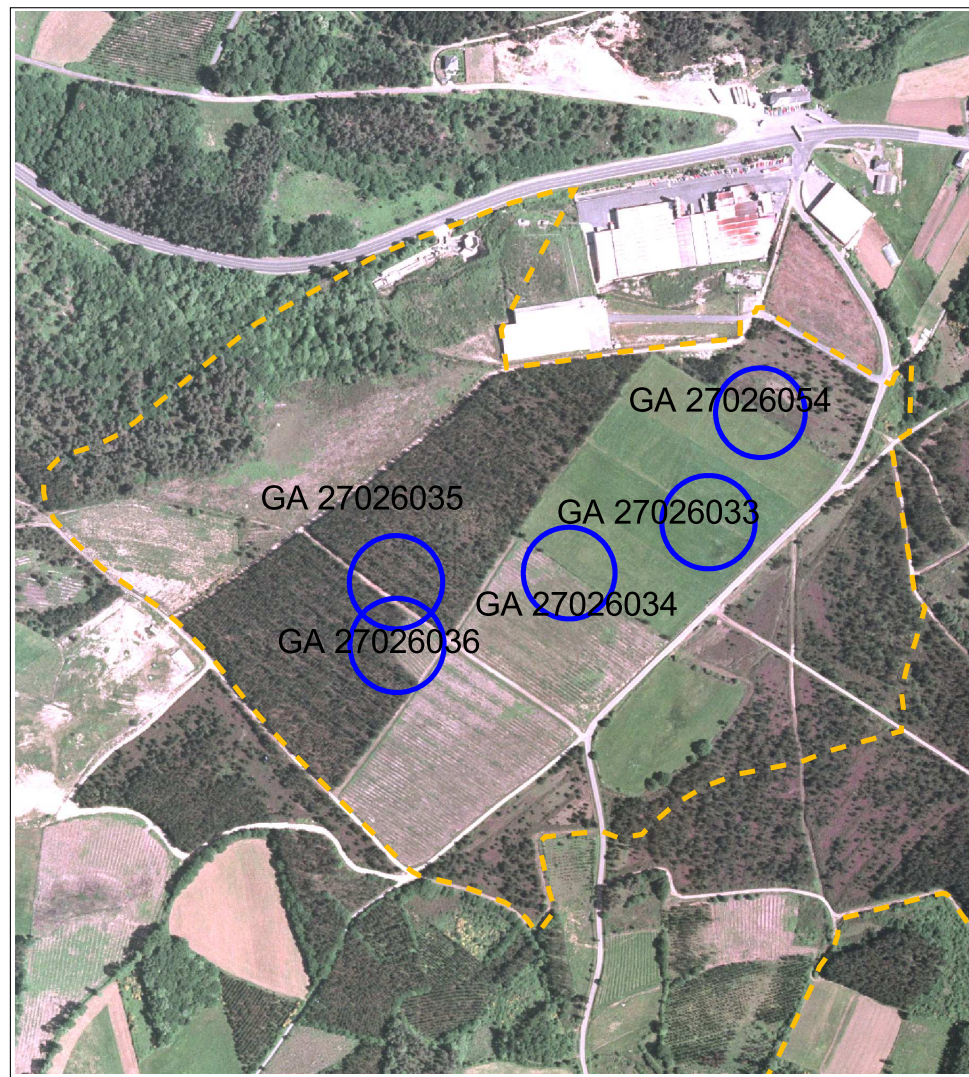
S.N.R. - Solo do Núcleo Rural

■ Circunscrición do Núcleo Rural

■ Área de expansión

**CATÁLOGO DE BENS PROTEXIDOS**

Nº DE CATÁLOGO	XACEMENTOS ARQUEOLÓXICOS	
<b>1-03</b>	MONTE DAS MADORRAS I	
GA27026033	VILARELLO (San Pedro)	
PROTECCIÓN	GRADO II A	INTEGRAL



**SITUACIÓN E ACCESO:**

Trátase dun túmulo megalítico sito nunha zona penichairana dorsal Oeste do Monte das Madorras, na marxe esquerda do regato dos Troios.

Chégase ó xacemento saíndo da N-VI á altura do polígono industrial de Leite Río, á dereita. Na penichaira, detrás do polígono encóntrase o xacemento á man dereita da estrada.

**ADSCRIPCIÓN TIPOLOXICO E CULTURAL - DESCRIPCIÓN:**

Trátase dun túmulo megalítico que forma parte dun conxunto con outras catro mámoas que se atopaban moi preto (Nº 33, 35, 36 e 54), tres das cales foron destruídas recentemente.

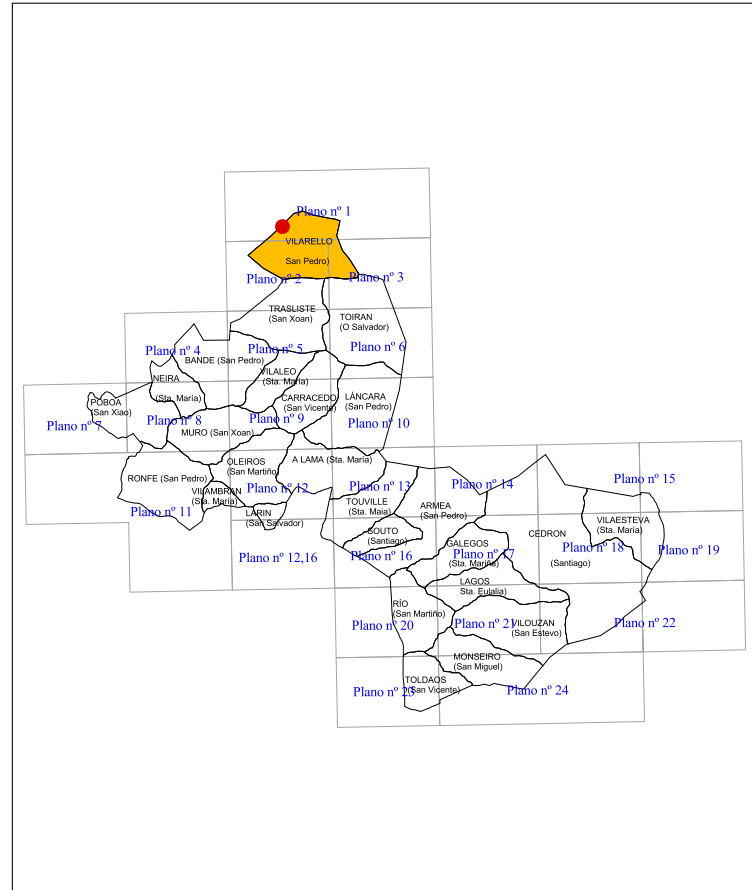
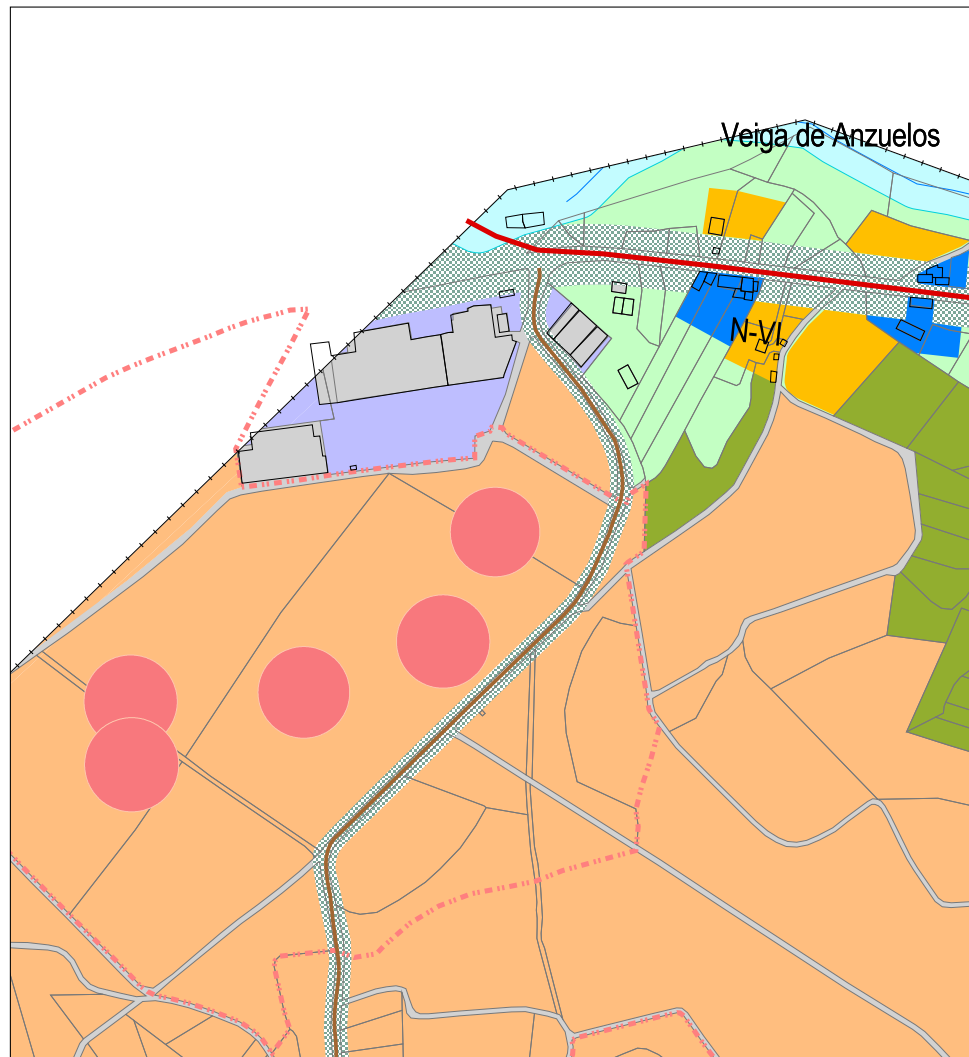
O xacemento, recentemente foi espallado e aplanado ó acondicionar esta zona que estaba a monte para prados, polo que non é posible precisar as súas dimensións, presentando unicamente un alzado que non supera os 30 cm.

Polo que respecta á cámara non se documentou ningún material nin estrutura asociada, debido fundamentalmente á vexetación.

**PROTECCIÓN:** Protección integral do Grado II A

**CONSERVACIÓN:** En canto ó seu estado de conservación, pódese decir que está moi deteriorado.

**OBSERVACIONES:** Existen alteracións como os traballos periódicos de mantemento da plantación.



**CLASES DE SOLO**

- S.R.P.E.N. - Solo Rústico de Protección de Espacio Natural
- S.R.P.A. - Solo Rústico de Protección das Augas
- S.R.P.AG. - Solo Rústico de Protección Agropecuaria
- S.R.P.F./PD - Solo Rústico de Protección Forestal/ Productor
- S.R.P.F./PT - Solo Rústico de Protección Forestal/ Protector
- S.R.P.O. - Solo Rústico de Protección Ordinaria
- S.R.P.I. - Solo rústico de Protección de Infraestructuras
- S.R.P.P. - Solo Rústico de Protección de Patrimonio
- Zona de respecto

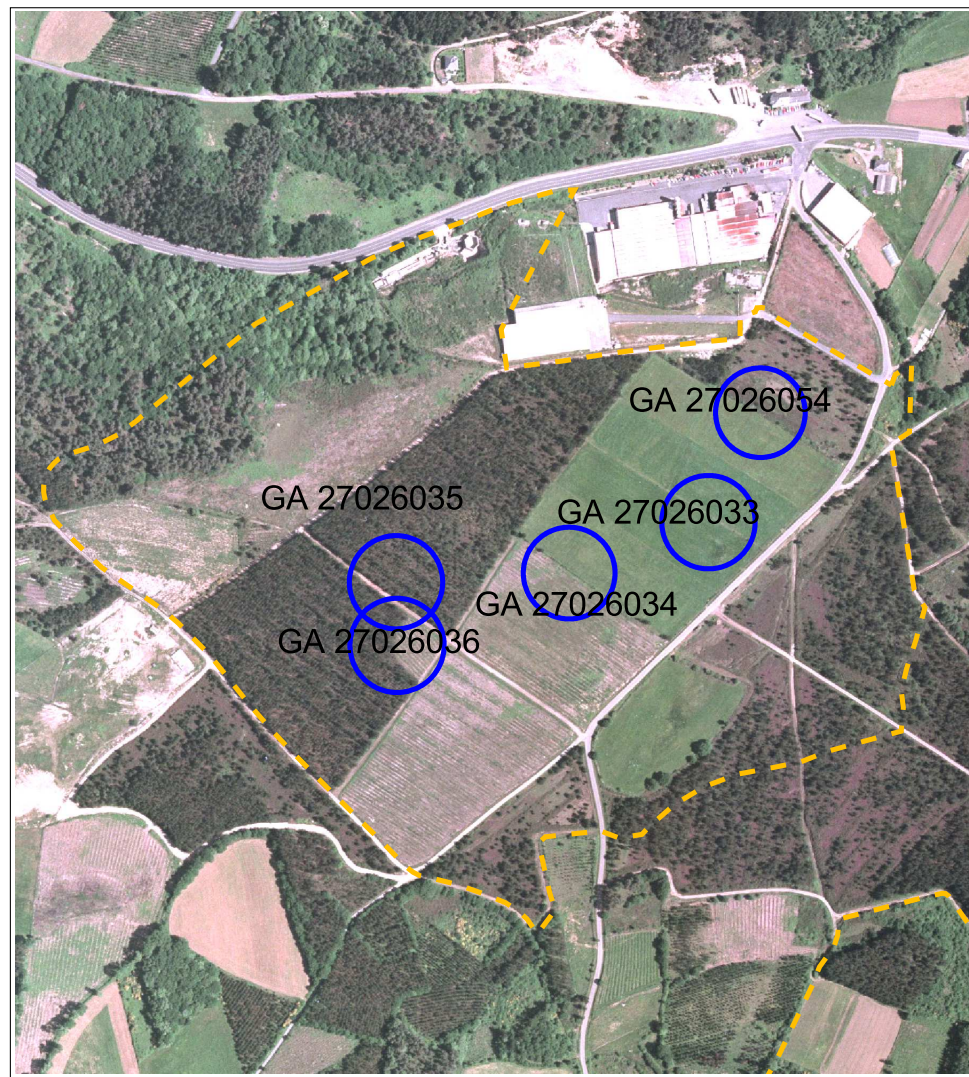
S.N.R. - Solo do Núcleo Rural

Circunscrición do Núcleo Rural

Área de expansión

**CATÁLOGO DE BENS PROTEXIDOS**

Nº DE CATÁLOGO	XACEMENTOS ARQUEOLÓXICOS	
<b>1-04</b>	MONTE DAS MADORRAS II	
GA27026034	VILARELLO (San Pedro)	
PROTECCIÓN	GRADO II A	INTEGRAL



**SITUACIÓN E ACCESO:**

Trátase dun túmulo megalítico sito nunha zona penchairana dorsal Oeste do Monte das Madorras, na marxe esquerda do regato dos Troios.

Chégase ó xacemento saíndo da N-VI á altura do polígono industrial de Leite Río á dereita. Na penchaira, detrás do polígono, encóntrase o xacemento á man dereita da estrada.

**ADSCRIPCIÓN TIPOLOXICO E CULTURAL - DESCRIPCIÓN:**

Trátase dun túmulo megalítico que forma parte dun conxunto con outras catro mámoas que se atopaban moi preto (Nº 33, 34, 35 e 54), tres das cales foron destruídas recentemente.

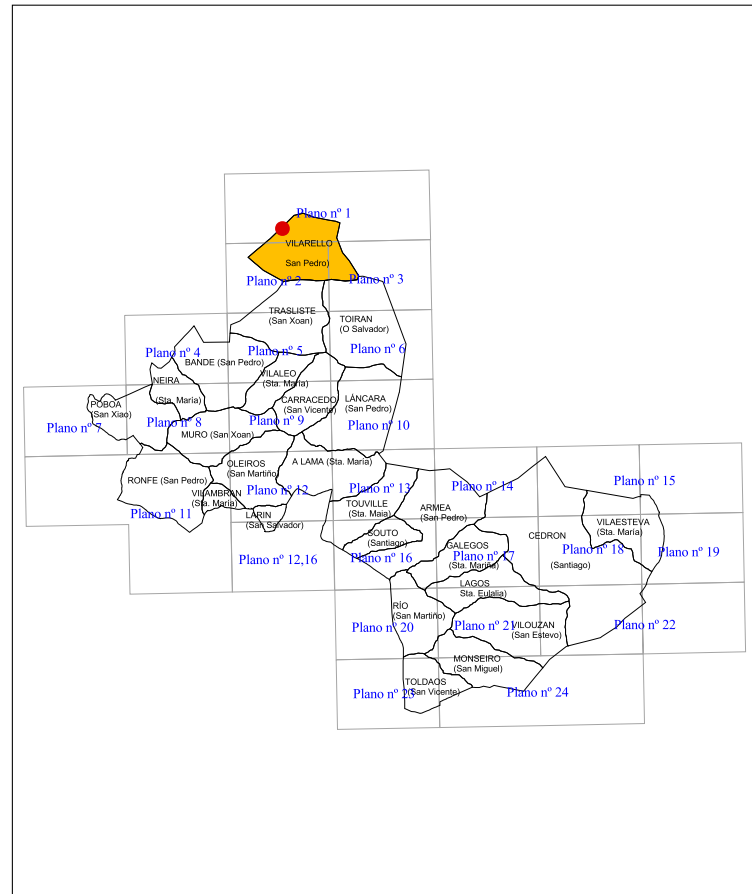
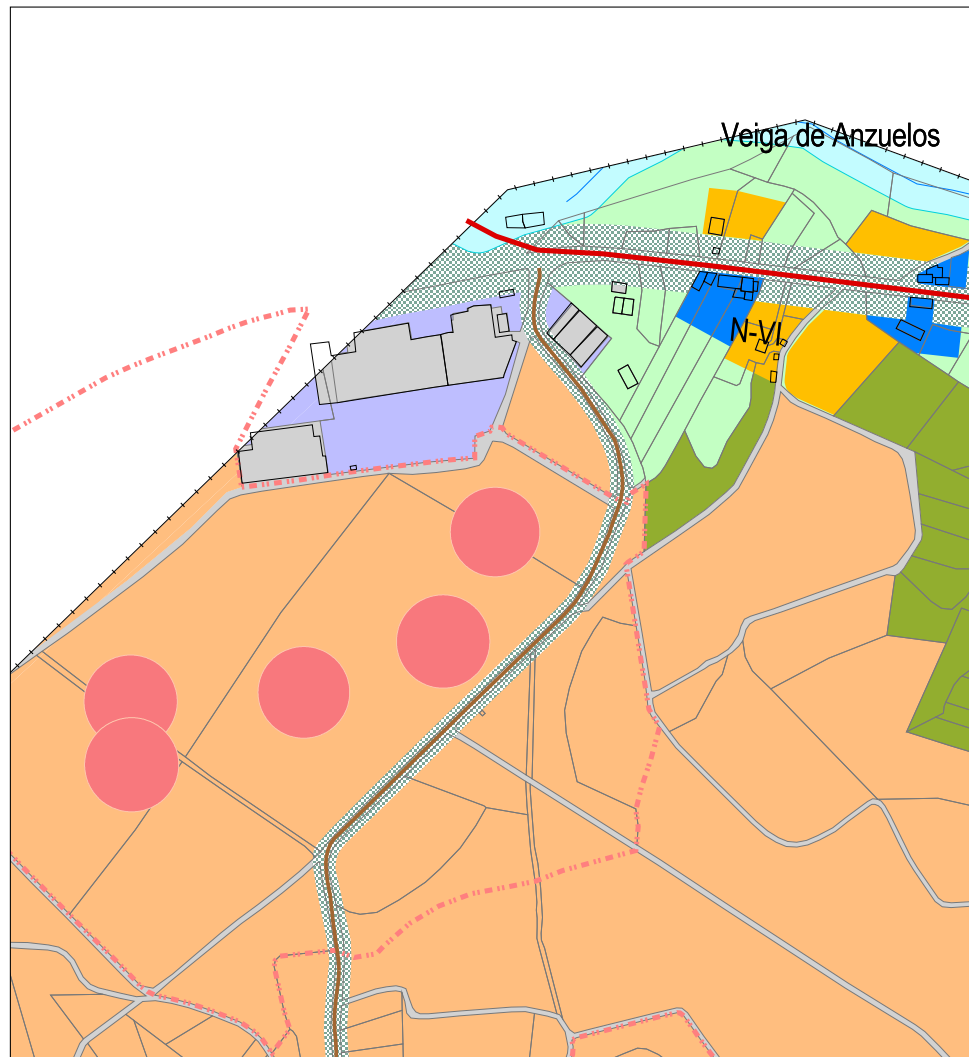
Este túmulo foi destruído cando se realizou unha repoboación forestal neste sector fará uns 15 anos, polo que na actualidade non é posible máis ca sinalar o lugar exacto no que según as noticias recollidas se localizaba.

Pese ó espallamento do túmulo non se documentou ningún material nen estrutura asociada nesta zona, debido fundamentalmente, á densa vexetación que a cubre.

**PROTECCIÓN:** Protección integral do Grado II A

**CONSERVACIÓN:** O túmulo está desaparecido.

**OBSERVACIONES:** Existen alteracións como os traballos periódicos de mantemento da plantación forestal.



**CLASES DE SOLO**

- S.R.P.E.N. - Solo Rústico de Protección de Espacio Natural
- S.R.P.A. - Solo Rústico de Protección das Augas
- S.R.P.AG. - Solo Rústico de Protección Agropecuaria
- S.R.P.F./PD - Solo Rústico de Protección Forestal/ Productor
- S.R.P.F./PT - Solo Rústico de Protección Forestal/ Protector
- S.R.P.O. - Solo Rústico de Protección Ordinaria
- S.R.P.I. - Solo rústico de Protección de Infraestructuras
- S.R.P.P. - Solo Rústico de Protección de Patrimonio
- Zona de respecto

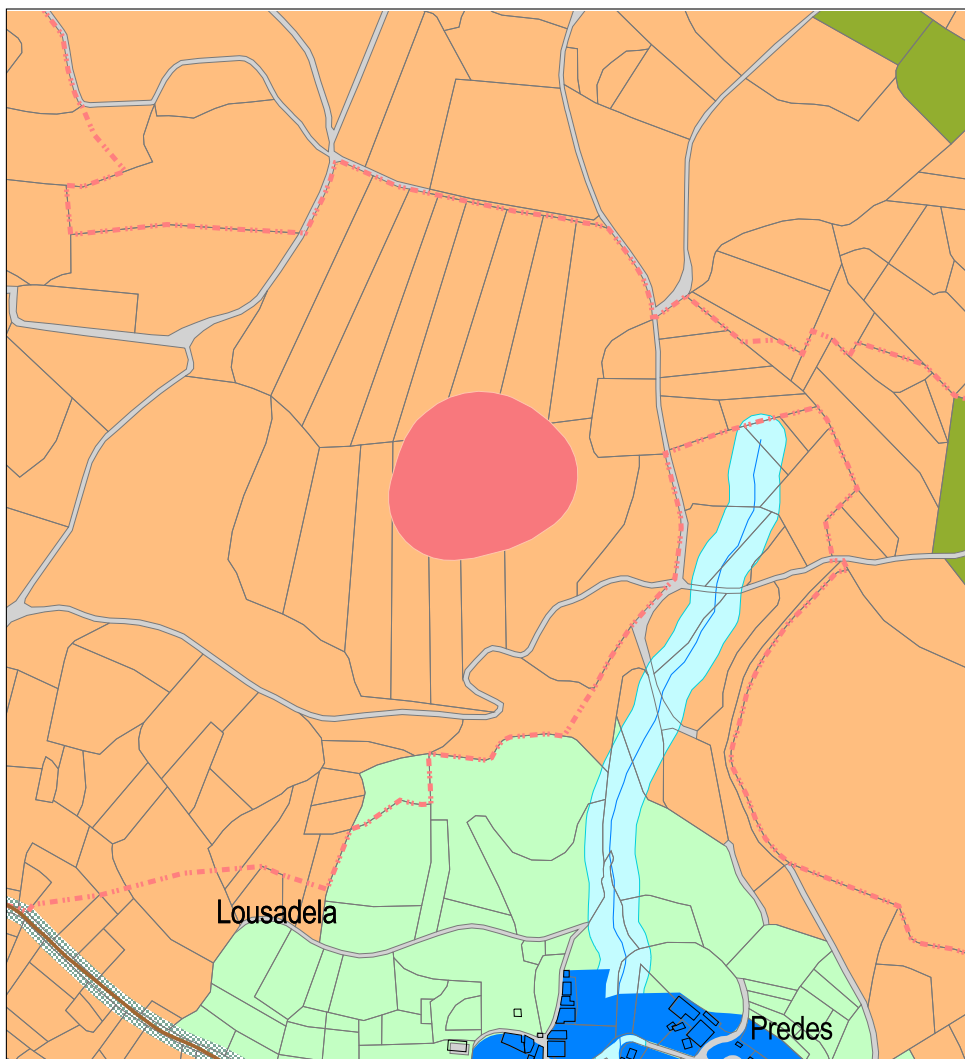
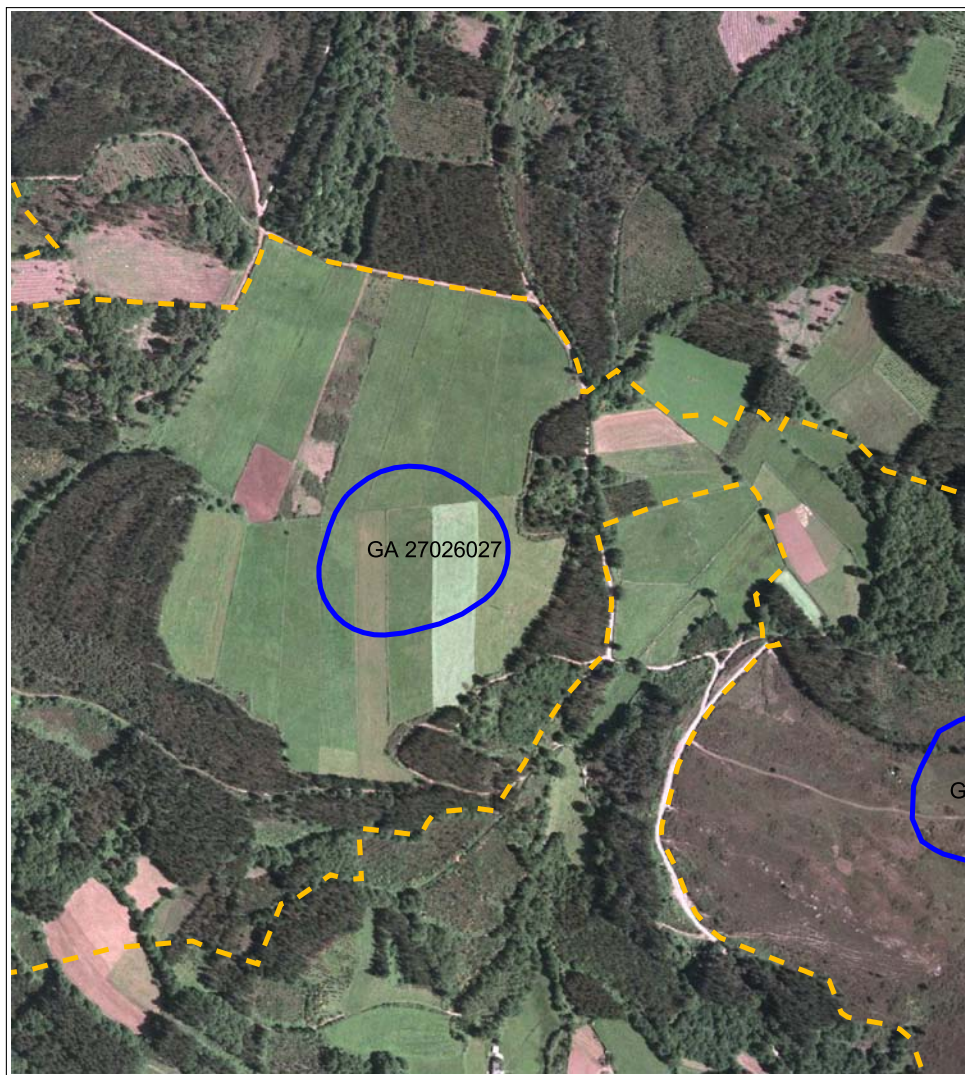
S.N.R. - Solo do Núcleo Rural

Circunscrición do Núcleo Rural

Área de expansión

**CATÁLOGO DE BENS PROTEXIDOS**

Nº DE CATÁLOGO	XACEMENTOS ARQUEOLÓXICOS	
<b>1-05</b>	MONTE DAS MADORRAS IV	
GA27026036	VILARELLO (San Pedro)	
PROTECCIÓN	GRADO II A	INTEGRAL



**SITUACIÓN E ACCESO:**

O xacemento de tipo castrexo está sito na cima dun pequeno outeiro do Monte de Vilouzan, xusto na divisoria de augas, na marxe dereita do río Ribeira.

Chégase ó xacemento saíndo da N-VI á altura do polígono industrial de Leite Río á dereita. Vaise ata o núcleo de Lousadela e no barrio de Predes métese por un camiño á man esquerda do monte.

A 250 m temos o xacemento á man esquerda do monte.

**ADSCRIPCIÓN TIPOLÓXICO E CULTURAL - DESCRIPCIÓN:**

O asentamento, que parecía a medio facer, constaba dun pequeno recinto de forma practicamente circular, na actualidade gravemente alterado polas labores relacionadas co acondicionamento de prados, polo que está totalmente allanado e colmatado, documentándose unicamente unha pequena elevación do terreo.

Ista teoría puido verse relacionada co feito de que nos sectores N, S, e L o foso está limitado por un parapeto, mentras que no O non se dispón de ningunha estrutura delimitadora, ben porque non acabaron de facerla ou porque sufriu unha grave alteración. E posible que o abandonasen antes de ocupalo, se ben tampouco descartamos que a falta de ditas estruturas de delimitación poida deberse a unha alteración antiga.

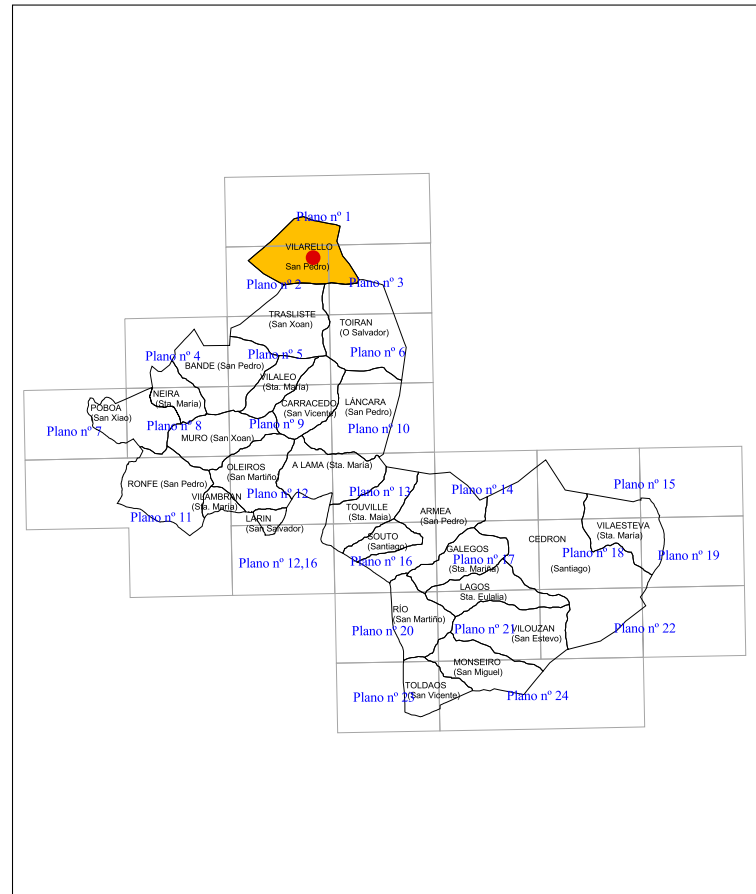
Configúrase así unha pequena superficie habitable, practicamente horizontal e sen obtáculos visibles que dificulten a súa ocupación.

En canto a súa adscripción cronolóxica, decir que, se consideramos a tipoloxía e características, e o relacionamos con outros asentamentos semellantes parece tratarse dun xacemento de época romana.

**PROTECCIÓN:** Protección integral do Grado II A

**CONSERVACIÓN:** O xacemento, pese ás alteracións, está nun estado moi deteriorado.

**OBSERVACIONES:** Existen alteracións relacionadas co acondicionamento do espacio interno así como das casas ou unidades de ocupación.



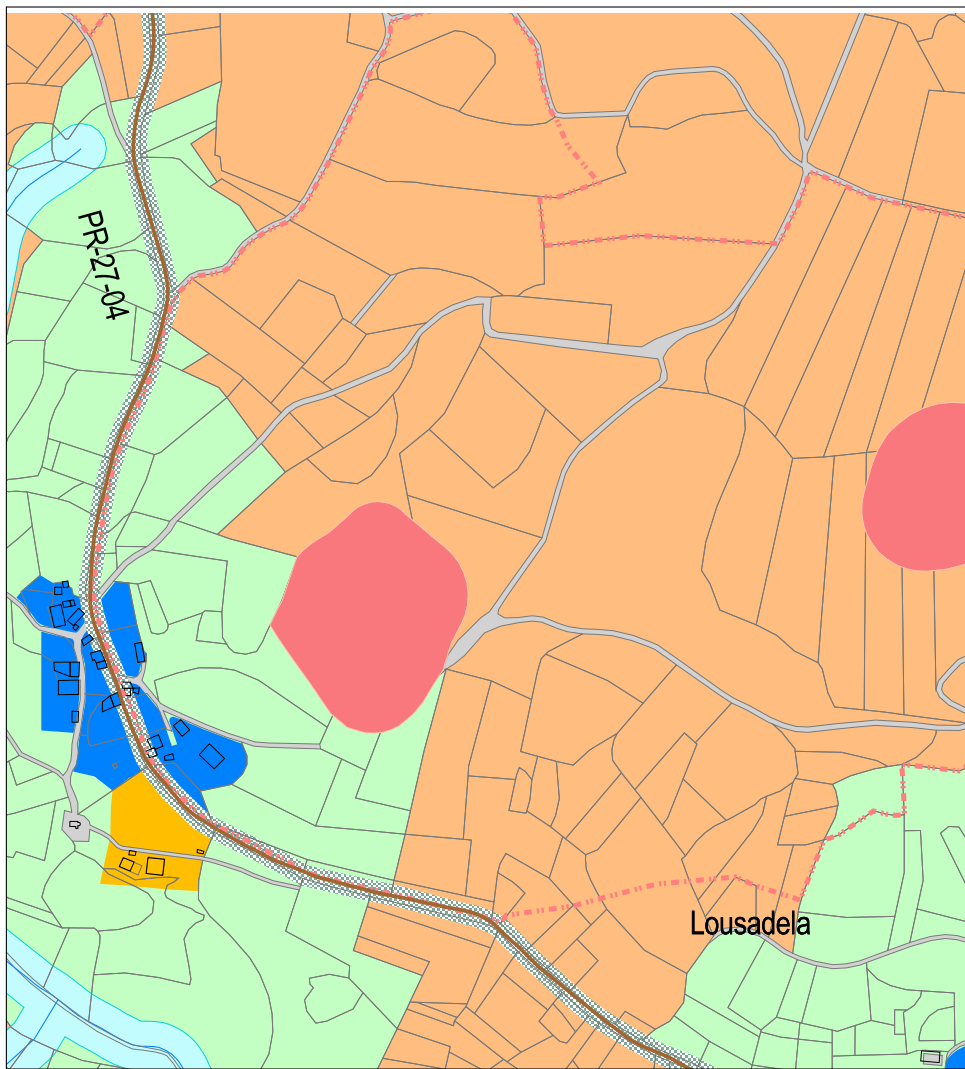
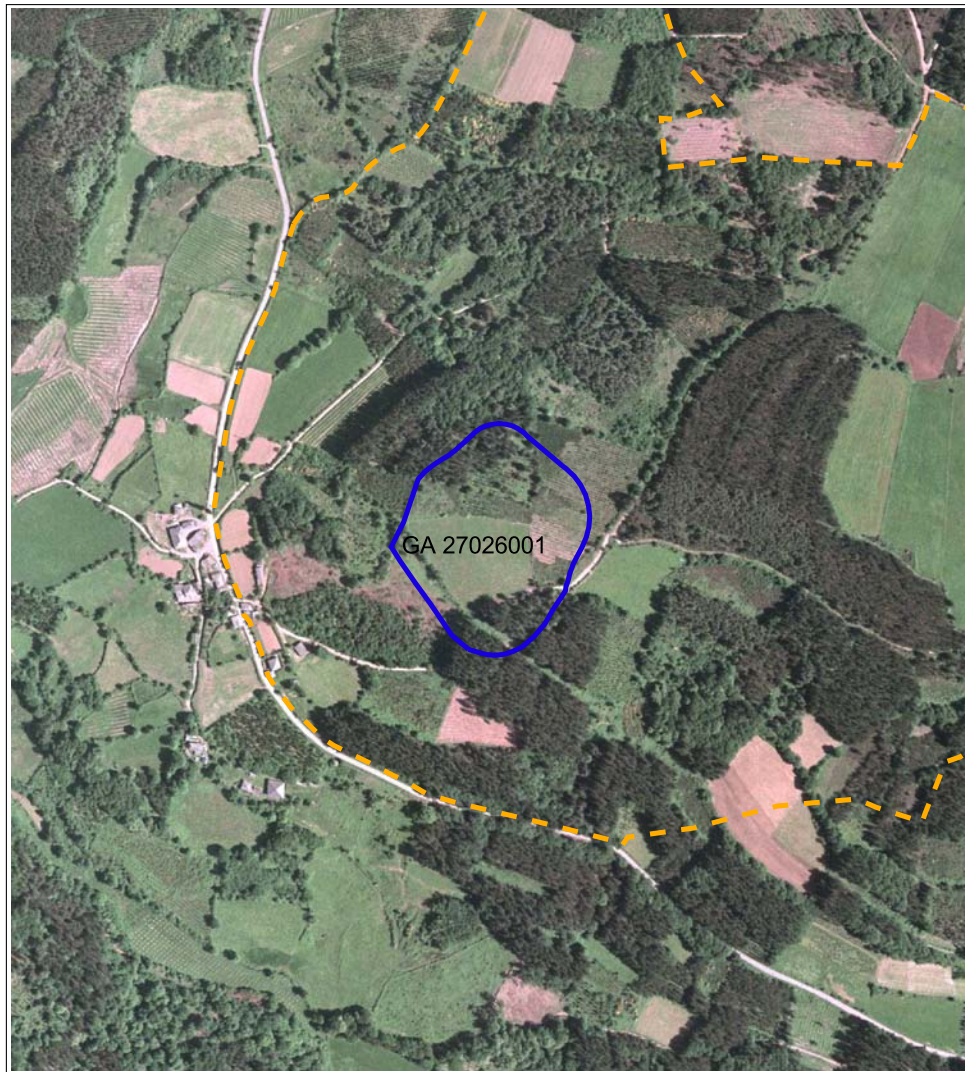
**CLASES DE SOLO**

- S.R.P.E.N. - Solo Rústico de Protección de Espacio Natural
- S.R.P.A. - Solo Rústico de Protección das Augas
- S.R.P.AG. - Solo Rústico de Protección Agropecuaria
- S.R.P.F./PD - Solo Rústico de Protección Forestal/ Productor
- S.R.P.F./PT - Solo Rústico de Protección Forestal/ Protector
- S.R.P.O. - Solo Rústico de Protección Ordinaria
- S.R.P.I. - Solo rústico de Protección de Infraestructuras
- S.R.P.P. - Solo Rústico de Protección de Patrimonio
-  Zona de respecto

- S.N.R. - Solo do Núcleo Rural
- Circunscrición do Núcleo Rural
- Área de expansión

CATÁLOGO DE BENS PROTEXIDOS		
Nº DE CATÁLOGO	XACEMENTOS ARQUEOLÓXICOS	
<b>1-06</b>	A POZA GRANDE	
GA27026027	VILARELLO (San Pedro)	
PROTECCIÓN	GRADO II A	INTEGRAL





**SITUACIÓN E ACCESO:**

O xacemento de tipo castrexo, está sito no remate da penichaira do Monte de Vilarello, na marxe dereita do río da Ribeira.

Chégase ó xacemento entrando no Concello de Láncara dende a N-VI, saíndo daquela xusto no polígono industrial de Leite Río. Despois vaise ata o núcleo de Vilarello e desvíase por un camiño entre as casas cara a esquerda que sube ata o Monte, onde se encontra o Xacemento á man esquerda.

**ADSCRIPCIÓN TIPOLÓXICA E CULTURAL - DESCRIPCIÓN:**

O asentamento consta dun único recinto de pequenas dimensións de forma practicamente circular con dominio de eixe L-O, sito na parte máis alta da ladeira. Para separar o recinto do terreo circundante realízase unha ampla e complicada obra en canto ós sistemas de delimitación- defensa, na actualidade gravemente alterada.

Existe un gran foso que rodearía todo o recinto, e do cal só se conserva parte do seu trazado nas zonas SL e NO. A continuación do foso disporíase un parapeto que, como no caso anterior, está gravemente alterado polo sobor do terreo, só se documenta o alzado dun terraplén ou ribada.

A superficie habitable, igualmente alterada, decir que, tiña unha lixeira pendente en dirección Oeste.

Non existe documentación sobre algún tipo de estrutura que se corresponda con casas, ou esté relacionada co acondicionamento interno, para o que dadas as características do terreo seguramente sería necesario realizar algúns aterraxamentos.

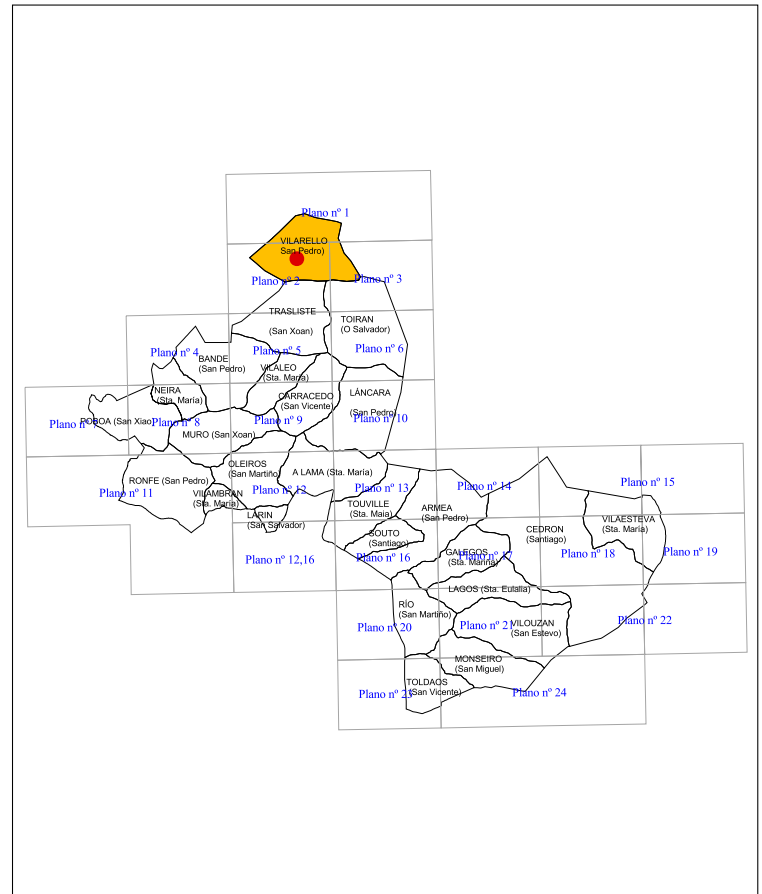
En canto a súa adscripción cronolóxica, decir que, se consideramos a tipoloxía e características, e a súa proximidade cos outros recintos castrexos parece que se trata dun xacemento de época romana en relación cas explotacións auríferas próximas.

**PROTECCIÓN:** Protección integral do Grado II A

**CONSERVACIÓN:** O xacemento encóntrase en estado moi deteriorado.

**OBSERVACIONES:** Existen alteracións relacionadas co acondicionamento do espazo interno, así como das terras polas labores de repoboación forestal levadas a cabo en toda a zona.

Ademáis o xacemento está cuberto por unha capa vexetal moi densa.

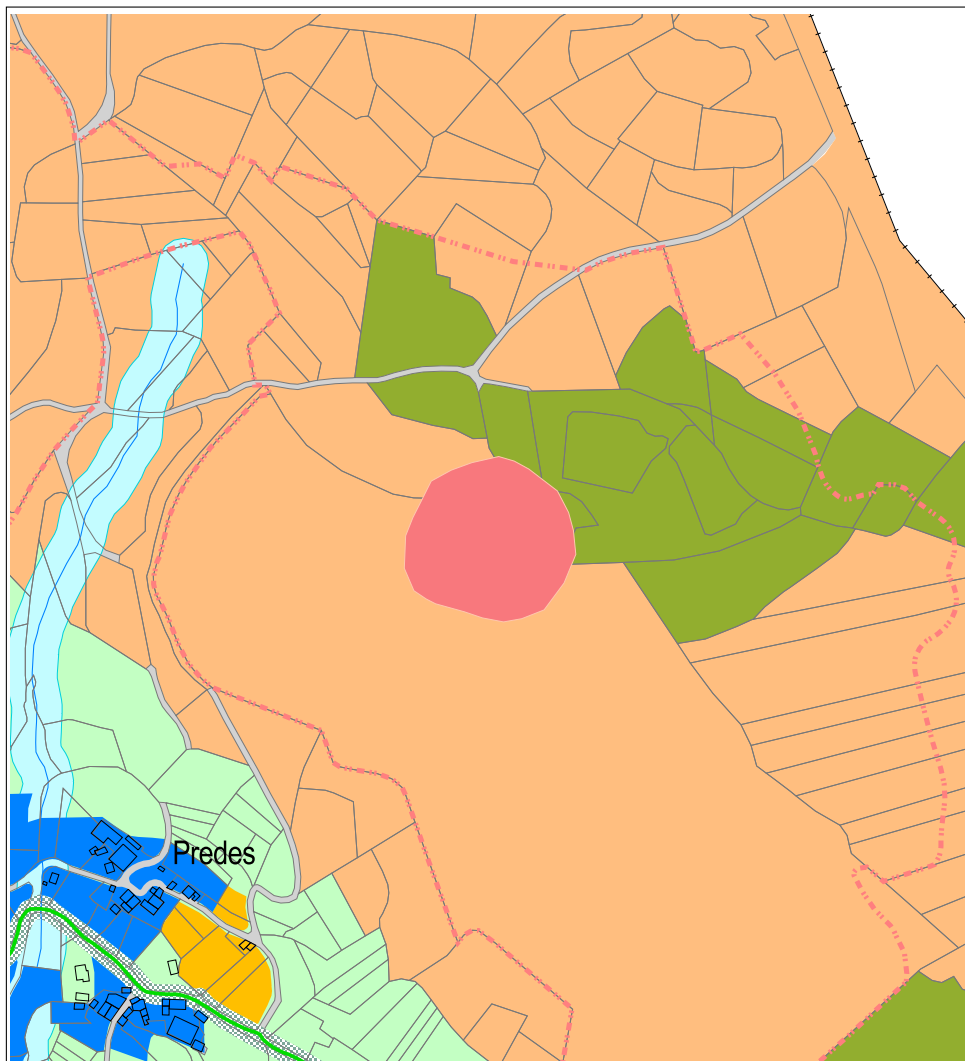
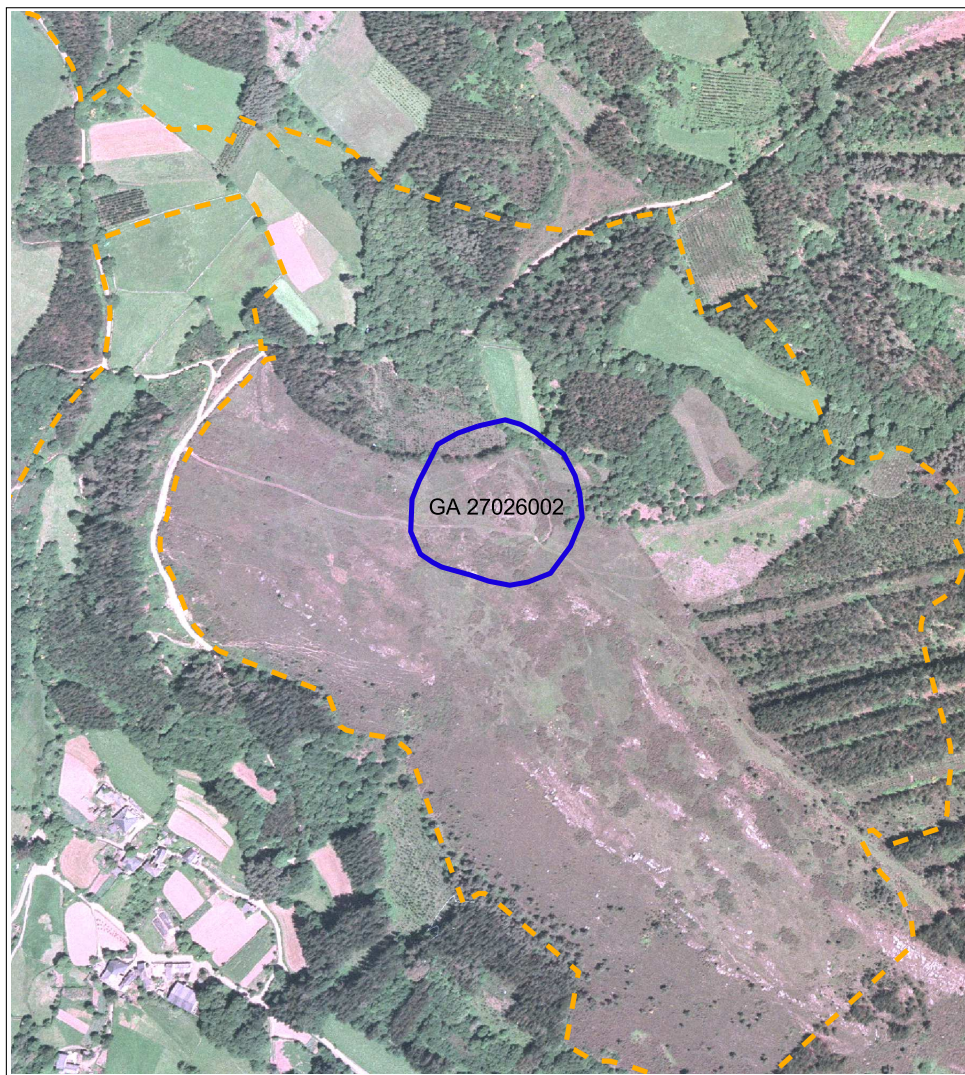


**CLASES DE SOLO**

- S.R.P.E.N. - Solo Rústico de Protección de Espacio Natural
- S.R.P.A. - Solo Rústico de Protección das Aguas
- S.R.P.AG. - Solo Rústico de Protección Agropecuaria
- S.R.P.F./PD - Solo Rústico de Protección Forestal/ Productor
- S.R.P.F./PT - Solo Rústico de Protección Forestal/ Protector
- S.R.P.O. - Solo Rústico de Protección Ordinaria
- S.R.P.I. - Solo rústico de Protección de Infraestructuras
- S.R.P.P. - Solo Rústico de Protección de Patrimonio
- Zona de respecto

- S.N.R. - Solo do Núcleo Rural
- Circunscrición do Núcleo Rural
- Área de expansión

CATÁLOGO DE BENS PROTEXIDOS		
Nº DE CATÁLOGO	XACEMENTOS ARQUEOLÓXICOS	
<b>1-07</b>	CASTRO DA PENELA	
GA27026001	VILARELLO (San Pedro)	
PROTECCIÓN	GRADO II A	INTEGRAL



**SITUACIÓN E ACCESO:**

O xacemento de tipo castrexo, está sito no remate da penichaira do Monte de Vilarello, na marxe dereita do río da Ribeira.

Chégase ó xacemento entrando no Concello de Láncara dende a N-VI, saíndo daquela xusto no polígono industrial de Leite Río. Despois traspásase o núcleo de Vilarello e vaise ata o núcleo formado por Lousadela, Predes, Ribeira de Vilapape e Coral de Abaixo. No Barrio de Predes, desvíase por un camiño que sube entre as casas pola man esquerda ata o Monte, onde se encontra o Xacemento á man dereita.

**ADSCRIPCIÓN TIPOLÓXICA E CULTURAL - DESCRIPCIÓN:**

Tanto o recinto coma as súas estruturas delimitadoras están gravemente alteradas polo que sobre o terreo perderon boa parte do seu alzado e características, aparecendo colmadados e cortados por diferentes sectores.

Consta dun único recinto de pequenas dimensións de forma practicamente circular, con dominio do eixe SL-NO, sito na parte máis alta da dorsal.

Rodeado en todo o seu perímetro por un único foso reforzado ó L e SL por un parapeto exterior, a continuación do cal, se dispón un parapeto que da paso á superficie habitable.

Na zona SL, dito parapeto presenta unha inflexión que podería responder á entrada ou zona de acceso.

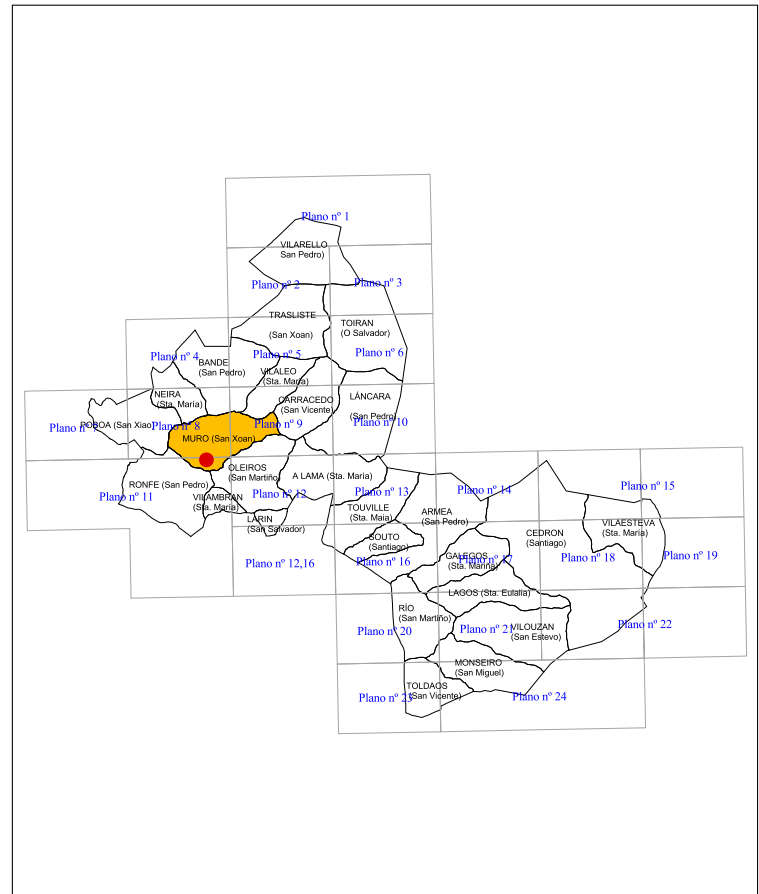
En canto á superficie habitable, decir que, é practicamente horizontal e nela pese ás alteracións sufridas, non se documentou ningún tipo de estrutura que se corresponda con casas ou co acondicionamento interno, aparecen numerosas pedras careadas, espalladas en toda a zona pero sen unha disposición específica nen unha concentración clara.

En canto a súa adscripción cronolóxica, decir que, se consideramos a tipoloxía e características e a súa proximidade cos outros dous recintos castrexos parece que se trata dun xacemento de época romana ou prerromana.

**PROTECCIÓN:** Protección integral do Grado II A

**CONSERVACIÓN:** O xacemento encóntrase en estado moi deteriorado.

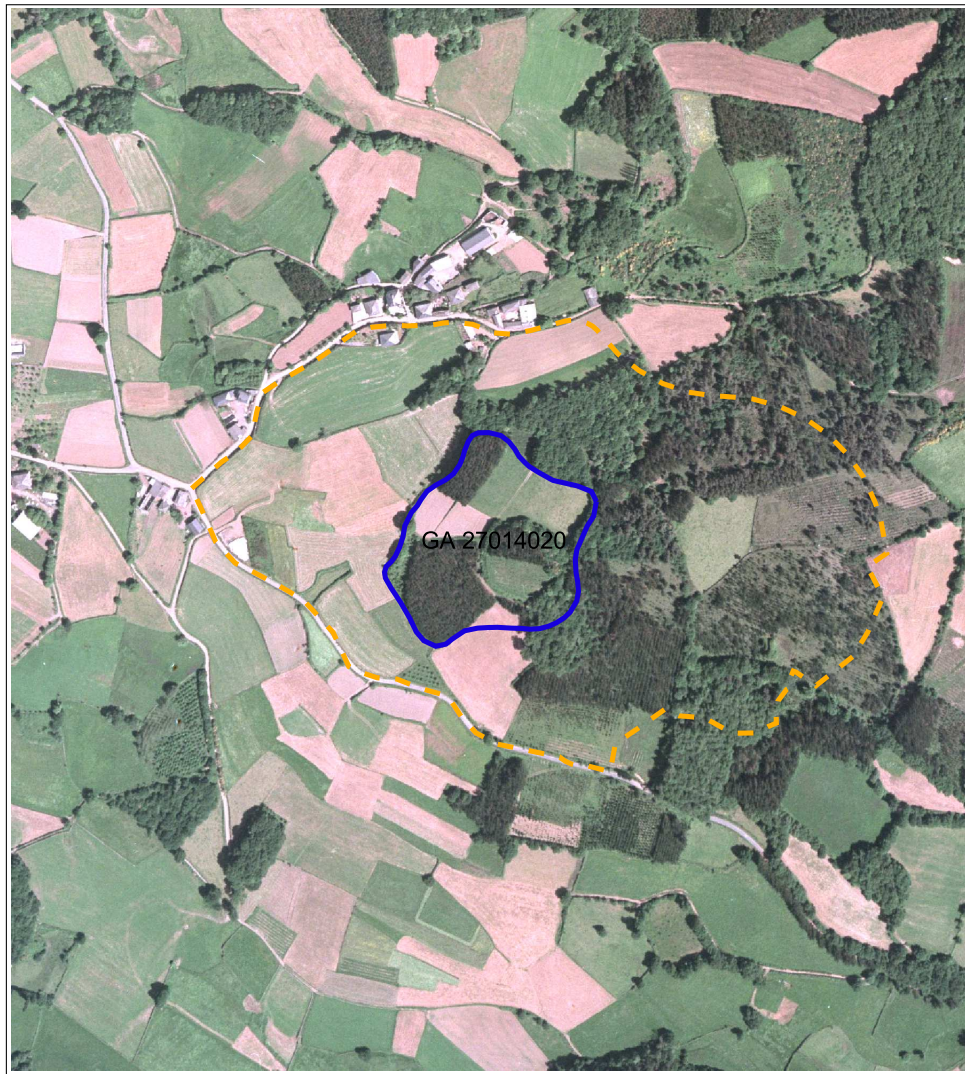
**OBSERVACIONES:** Existen alteracións relacionadas co acondicionamento do espacio interno, así como das terras polas labores de repoboación forestal levadas a cabo en toda a zona.



**CLASES DE SOLO**

- S.R.P.E.N. - Solo Rústico de Protección de Espacio Natural
- S.R.P.A. - Solo Rústico de Protección das Aguas
- S.R.P.AG. - Solo Rústico de Protección Agropecuaria
- S.R.P.F./PD - Solo Rústico de Protección Forestal/ Productor
- S.R.P.F./PT - Solo Rústico de Protección Forestal/ Protector
- S.R.P.O. - Solo Rústico de Protección Ordinaria
- S.R.P.I. - Solo rústico de Protección de Infraestructuras
- S.R.P.P. - Solo Rústico de Protección de Patrimonio
- Zona de respecto
- S.N.R. - Solo do Núcleo Rural
- Circunscrición do Núcleo Rural
- Área de expansión

CATÁLOGO DE BENS PROTEXIDOS		
Nº DE CATÁLOGO	XACEMENTOS ARQUEOLÓXICOS	
<b>1-08</b>	CASTRO DO MONTE DAS PENAS	
GA27026002	VILARELLO (San Pedro)	
PROTECCIÓN	GRADO II A	INTEGRAL



**SITUACIÓN E ACCESO:**

O xacemento de tipo castrexo, encóntrase dentro dos límites do Concello do Corgo e inclúese neste inventario xa que boa parte das fincas que comprenden o xacemento así coma a súa área de protección pertencen a veciños de Lán cara.

O asentamento ten grandes dimensións, e sitúase no remate dunha pequena penichaira do Monte de Vilasuso, xusto na divisora de augas, na marxe dereita do regato do Pombo ou da Vieira.

Chégase ó xacemento saíndo dende o núcleo de Trasluste en dirección Noroeste, e a 500m de distancia encóntrase o Xacemento a man esquerda, na cima do Monte.

**ADSCRIPCIÓN TIPOLÓXICA E CULTURAL - DESCRIPCIÓN:**

Consta dun recinto principal de pequenas dimensións de forma practicamente circular, con dominio de eixe L-O, rodeado por unha ribada ou talude na que aínda se documenta a base da muralla composta de grandes pedras de cuarcita e esquisto, reforzada na zona L por un foso de pequenas dimensións, na actualidade practicamente colmatado polos derrubes e as alteracións sufridas.

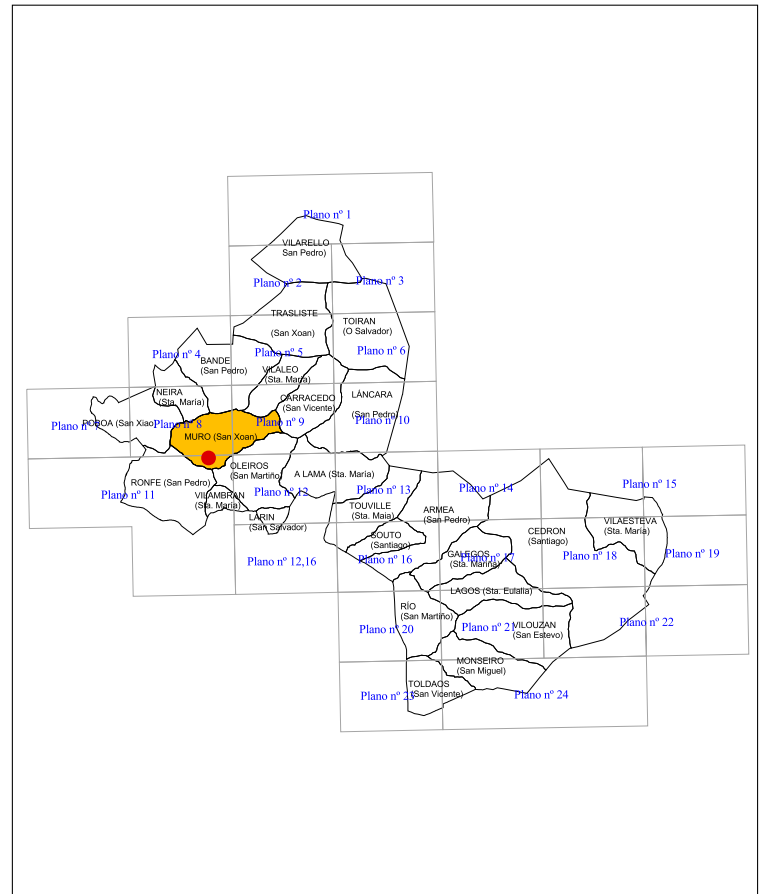
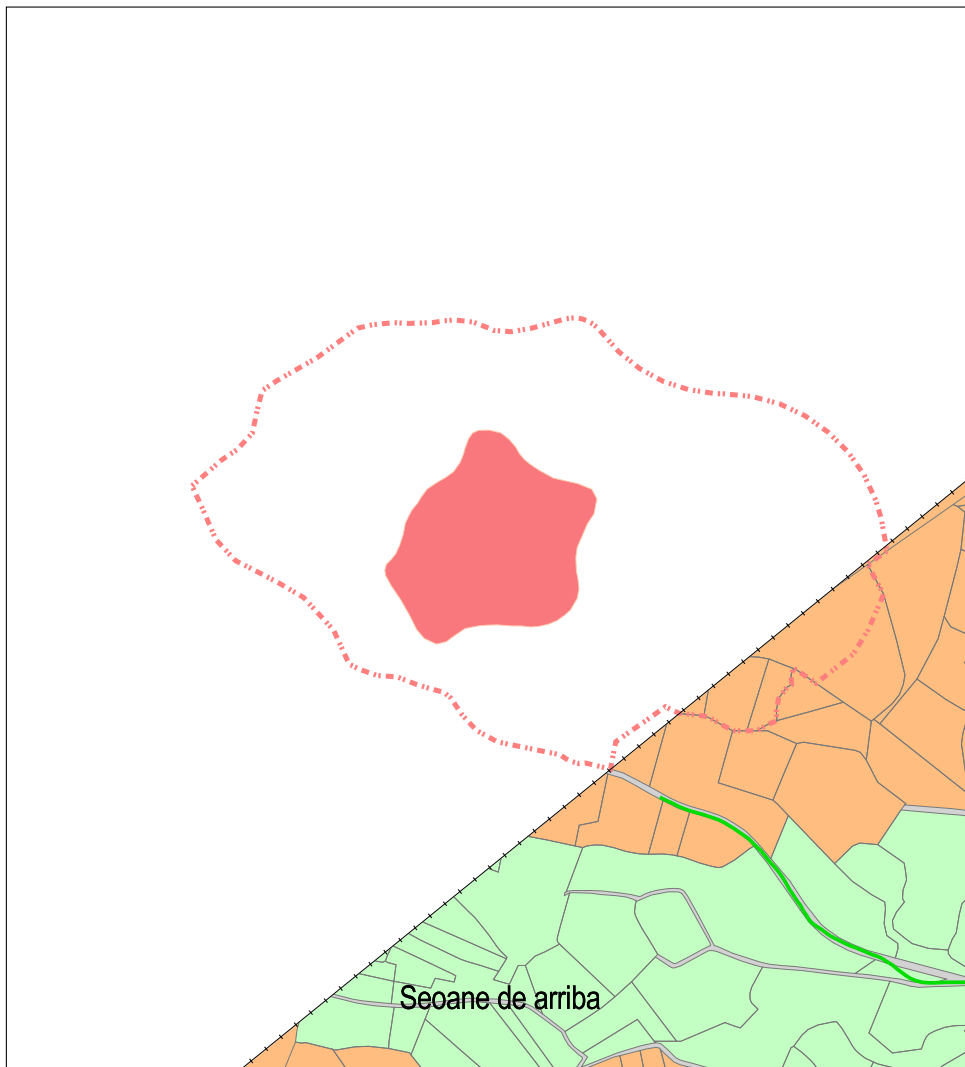
Adosado ó recinto principal a modo de aterrazamento, dispónse no sector NO un recinto secundario de grandes dimensións rodeado por un parapeto, que aparece así mesmo, alterado por un corte dunha máquina escavadora na zona máis ó O, e que é unha ampliación da superficie habitable. En canto á superficie habitacional, ten grandes dimensións e está moi alterada, e practicamente horizontal, con unha lixeira pendente en dirección Oeste e sen obtáculos visibles que dificulten as labores de acondicionamento.

En canto a súa adscripción cronolóxica, decir que, pola densa cobertura vexetal, non se dispón de datos suficientes, pese a súa proximidade ás labores auríferas, para precisar se se trata dun xacemento de época romana ou prerromana.

**PROTECCIÓN:** Protección integral do Grado II A

**CONSERVACIÓN:** O xacemento, pese ás alteracións sufridas, está nun estado de deteriorio parcial.

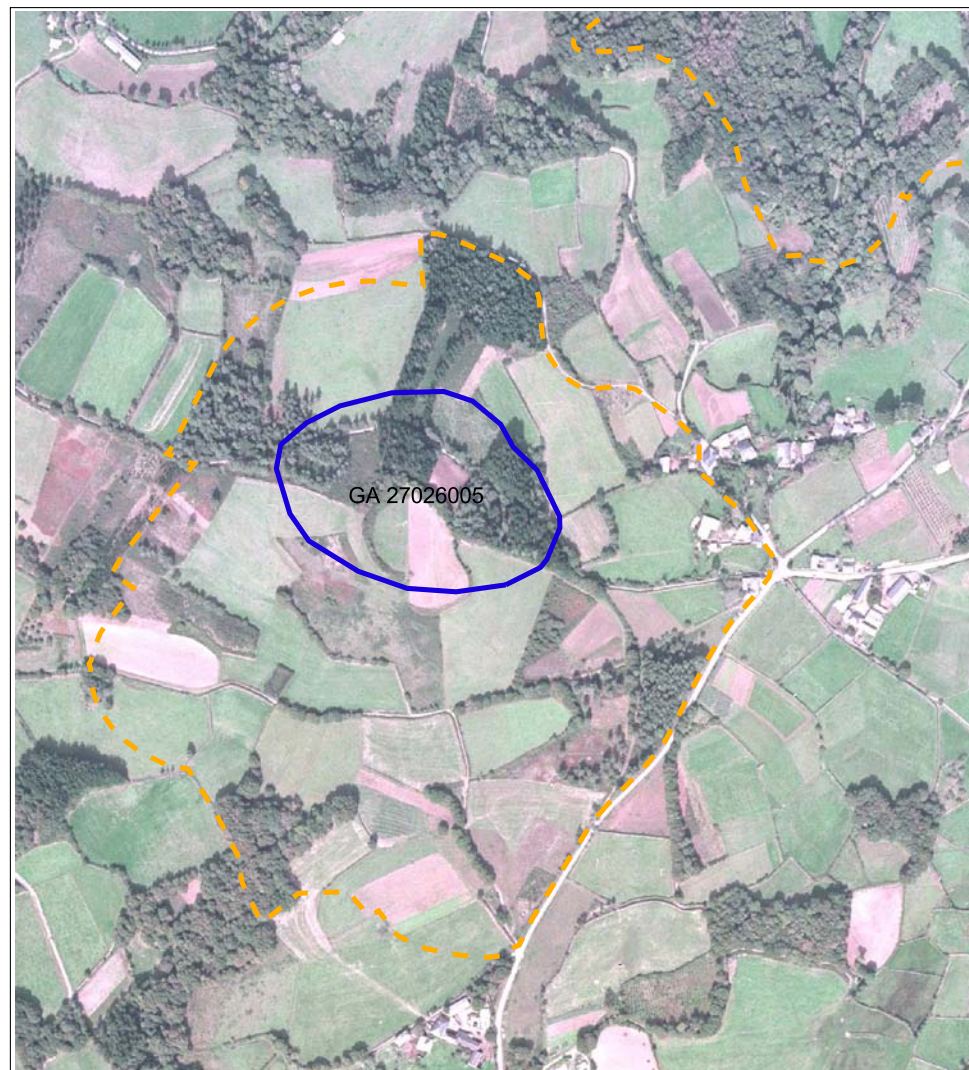
**OBSERVACIONES:** Existen alteracións relacionadas co acondicionamento do espacio interno así como das casas ou unidades de ocupación.



**CLASES DE SOLO**

- S.R.P.E.N. - Solo Rústico de Protección de Espacio Natural
- S.R.P.A. - Solo Rústico de Protección das Augas
- S.R.P.AG. - Solo Rústico de Protección Agropecuaria
- S.R.P.F./PD - Solo Rústico de Protección Forestal/ Productor
- S.R.P.F./PT - Solo Rústico de Protección Forestal/ Protector
- S.R.P.O. - Solo Rústico de Protección Ordinaria
- S.R.P.I. - Solo rústico de Protección de Infraestructuras
- S.R.P.P. - Solo Rústico de Protección de Patrimonio
- - - Zona de respecto
- S.N.R. - Solo do Núcleo Rural
- Circunscrición do Núcleo Rural
- Área de expansión

CATÁLOGO DE BENS PROTEXIDOS		
Nº DE CATÁLOGO	XACEMENTOS ARQUEOLÓXICOS	
<b>1-09</b>	CASTRO DE VIGO	
GA27026003	TRASLISTE (San Xoán)	
PROTECCIÓN	GRADO II A	INTEGRAL



**SITUACIÓN E ACCESO:**

O asentamento ten grandes dimensións e sitúase no remate dunha pequena penicheira do Monte de Vilasuso, xusto na divisora de augas, na marxe esquerda do río Ribeira e dereita do regato do da Vieira.

Chégase ó xacemento, saíndo dende o núcleo de Trasliste en dirección Noroeste e a 500m de distancia encóntrase o Xacemento á man esquerda, na cima do Monte.

**ADSCRIPCIÓN TIPOLOXICA E CULTURAL - DESCRIPCIÓN:**

O asentamento, de forma alargada con dominio do eixe NO-SL, consta dun recinto principal de forma circular e un secundario a modo de aterrazamento na zona SL.

O recinto principal está enmarcado na parte máis elevada de dito outeiro, ten reducidas dimensións e forma practicamente circular, e está delimitado ó NO por un foso e outro ó SL por onde se adosa o recinto secundario.

A continuación dos cales dispúñase en torno á croa un parapeto que a rodeaba e do cal só se conserva parte do seu alzado no sector N e NL, mentras que no resto está totalmente aplanado.

O recinto secundario de menores dimensións, adósase ó anterior no sector SO a modo de aterrazamento, debido ás alteracións sufridas, non se conserva ningunha das estruturas que supuñan a conexión entre ambos, nen parapeto que o rodeaba que está igualmente aplanado, sobre todo no sector SO, onde acondicionaron unha zona de prados.

Configúrase así unha pequena superficie habitable de grandes dimensións e practicamente horizontal.

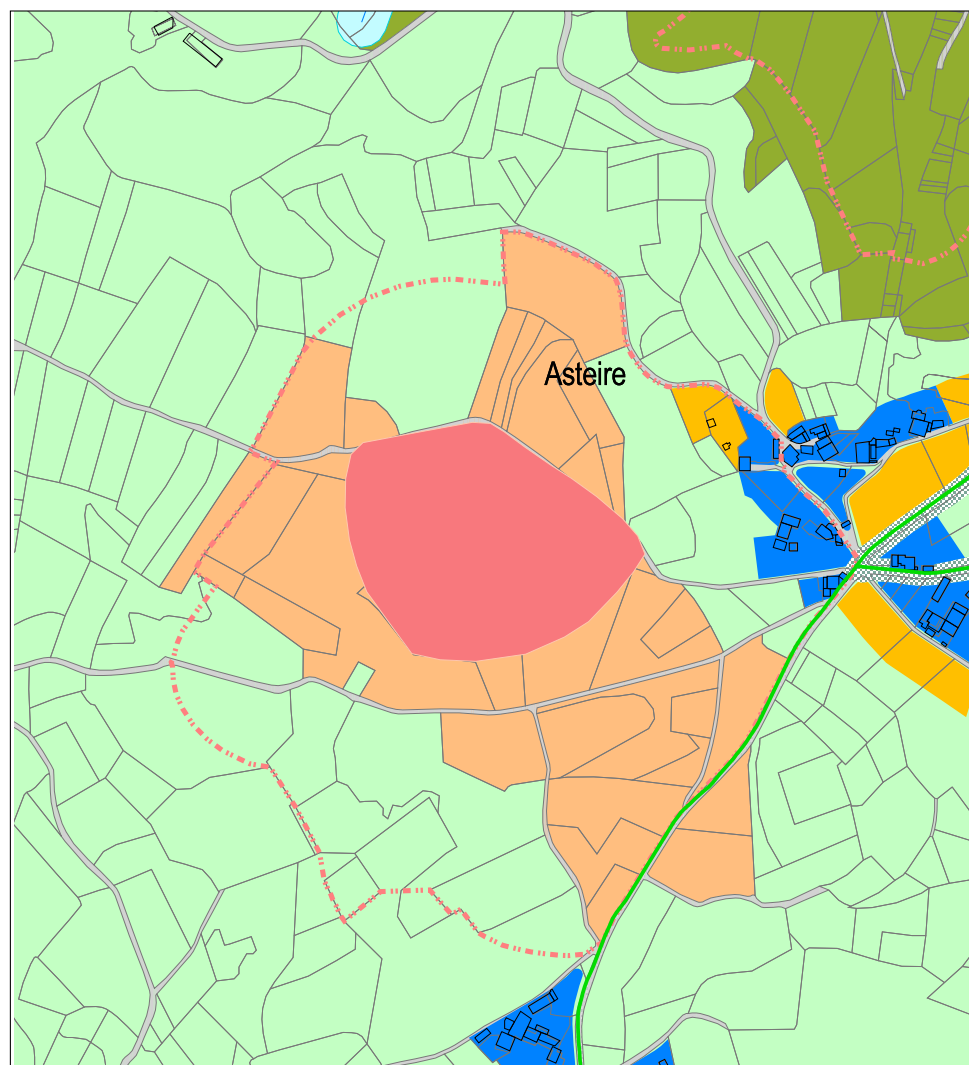
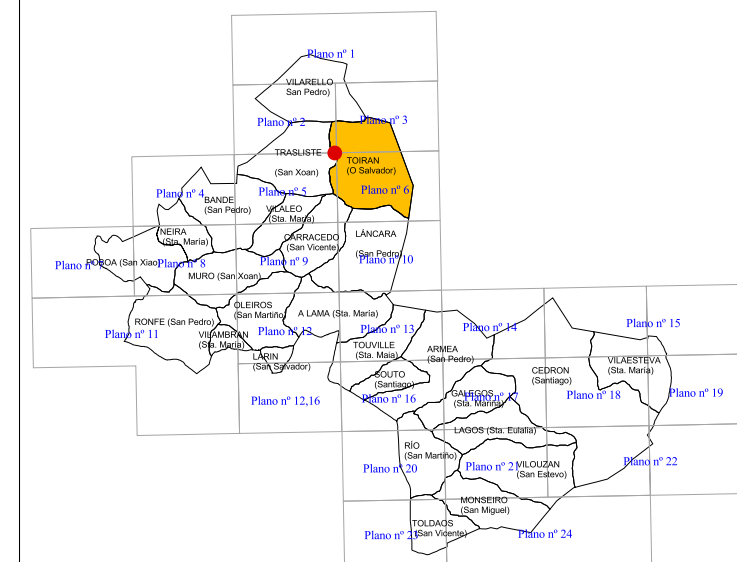
Non foi posible documentar estruturas ou restos relacionados con casas ou unidades de ocupación, debido fundamentalmente ás alteracións sufridas.

En canto a súa adscripción cronolóxica, dicir que, se consideramos a tipoloxía e características dos fosos, todo parece indicar que se trata dun xacemento de época romana.

**PROTECCIÓN:** Protección integral do Grado II A

**CONSERVACIÓN:** O xacemento, pese ás roturacións e alteracións sufridas encóntrase en deterioro parcial.

**OBSERVACIONES:** Existen alteracións relacionadas co acondicionamento do espacio interno, así como, das casas ou unidades de ocupación.



**CLASES DE SOLO**

- S.R.P.E.N. - Solo Rústico de Protección de Espacio Natural
- S.R.P.A. - Solo Rústico de Protección das Augas
- S.R.P.A.G. - Solo Rústico de Protección Agropecuaria
- S.R.P.F./PD - Solo Rústico de Protección Forestal/ Productor
- S.R.P.F./PT - Solo Rústico de Protección Forestal/ Protector
- S.R.P.O. - Solo Rústico de Protección Ordinaria
- S.R.P.I. - Solo rústico de Protección de Infraestructuras
- S.R.P.P. - Solo Rústico de Protección de Patrimonio
- Zona de respecto

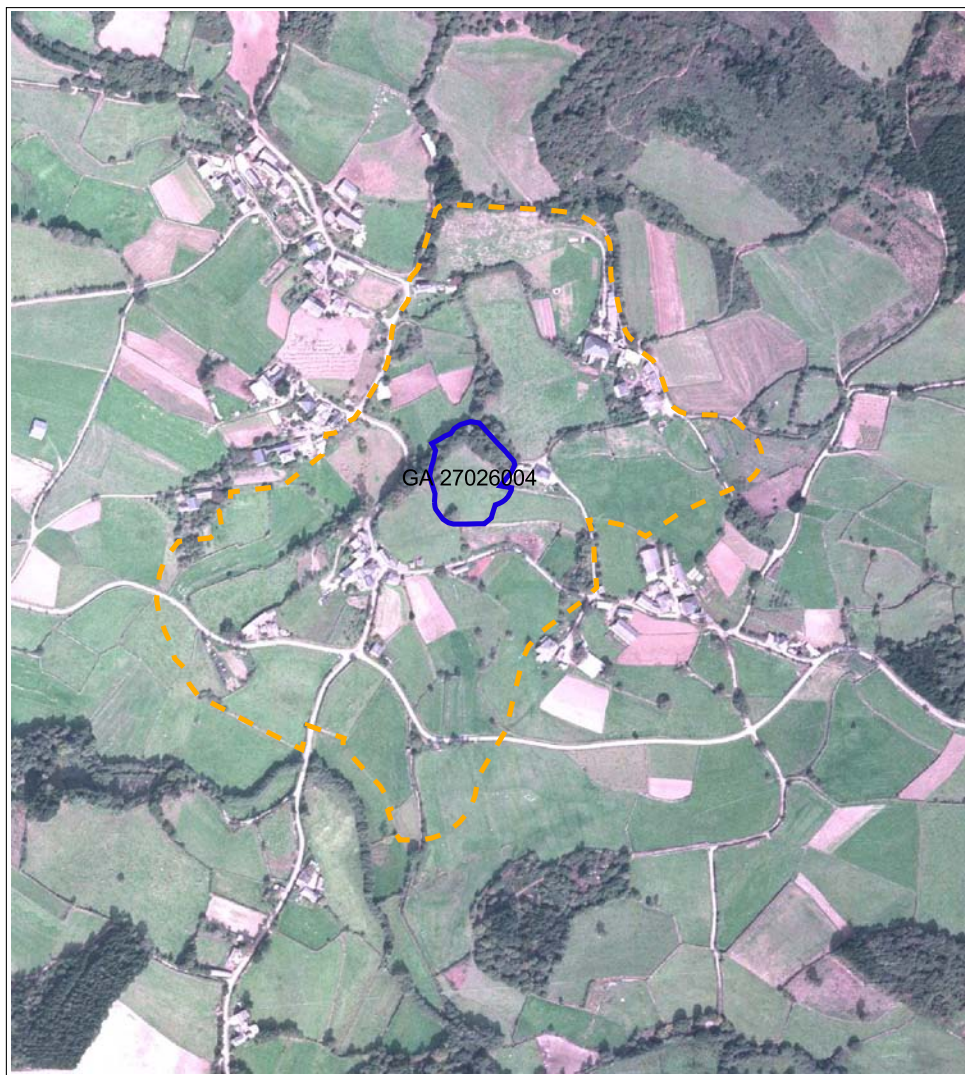
S.N.R. - Solo do Núcleo Rural

■ Circunscrición do Núcleo Rural

■ Área de expansión

**CATÁLOGO DE BENS PROTEXIDOS**

Nº DE CATÁLOGO	XACEMENTOS ARQUEOLÓXICOS	
<b>1-10</b>	CASTRO DE AIXOR	
GA27026005	TOIRAN (O Salvador)	
PROTECCIÓN	GRADO II A	INTEGRAL



**SITUACIÓN E ACCESO:**

O xacemento de tipo castrexo, está sito a media ladeira, sobre un pequeno espigón da ladeira S do Monte Vilasuso, na marxe dereita do regato de Vieira e a esquerda dun dos seus afluentes.

Chégase ó xacemento pola LU-621 dende o núcleo de Poboia de San Xiao, ata Bande, Susaos, onde hai que desviarse dirección Trasliste. Traspasado dito núcleo, hai que dirixirse á esquerda en dirección O Corgo, e encóntrase o Monte de Vilasuso e tamén o Castro á man dereita.

**ADSCRIPCIÓN TIPOLÓXICA E CULTURAL - DESCRIPCIÓN:**

O asentamento está enmarcado nunha zona sobreelevada na que se documenta un recinto principal ó que se adosa un secundario. O recinto principal ten reducidas dimensións e forma practicamente circular, con dominio do eixe N-SL e está delimitado ó N e NL por un foso, na actualidade ocupado por camiños. A continuación do cal se dispón un parapeto que aparece cortado e allanado no sector SL pola construción dunha casa e o acondicionamento de terreos para prados.

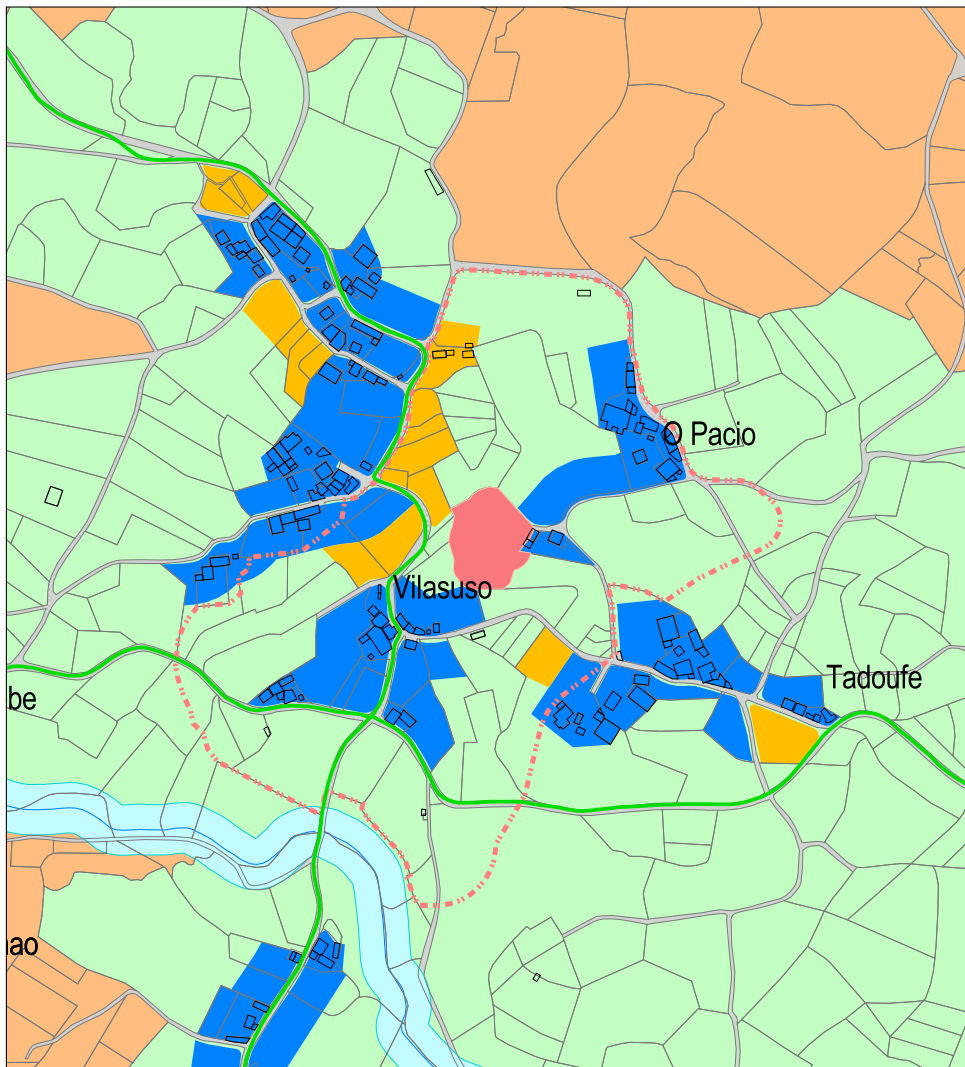
O recinto secundario, de maiores dimensións, adócase ó anterior no sector SO a modo de aterraxamento e está igualmente separado do entorno circundante ó NO por un foso, que na actualidade está ocupado por unha pista, seguido por un parapeto que o rodeaba.

Na zona S e SL non é posible documentar ningunha estrutura, debido ás transformacións sufridas polo acondicionamento urbanístico.

Configúrase así unha superficie habitable cunha lixeira pendente en dirección SO, pero sen obstáculos visibles que dificulten as súas labores de acondicionamento.

Non se documenta ningunha estrutura ou retos relacionados con casas, sen embargo no corte S do parapeto do recinto principal documentouse un galbo moi pequeno e rodado de Terra Sigillata Hispánica e varias escorias de ferro, que non se recolleron pola súa escasa entidade, proporcionando unicamente unha datación relativa do xacemento.

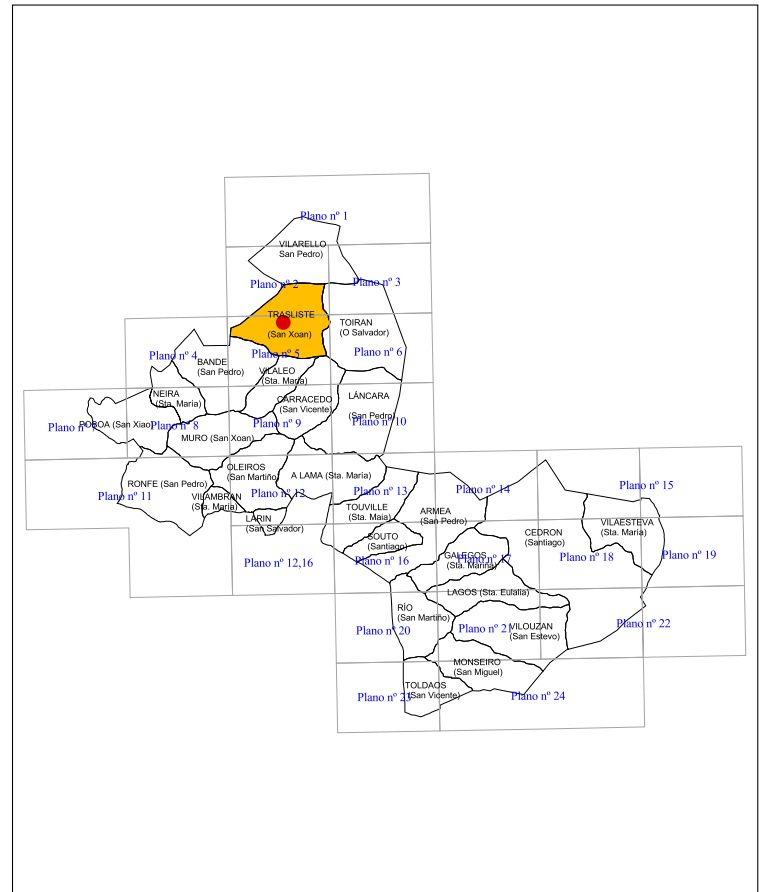
En canto a súa adscripción cronolóxica, decir que, parece indicar que se trata dun xacemento de época romana.



**PROTECCIÓN:** Protección integral do Grado II A

**CONSERVACIÓN:** O xacemento presenta alteracións sufridas polos acondicionamentos relacionados coas casas e encóntrase en estado moi deteriorado.

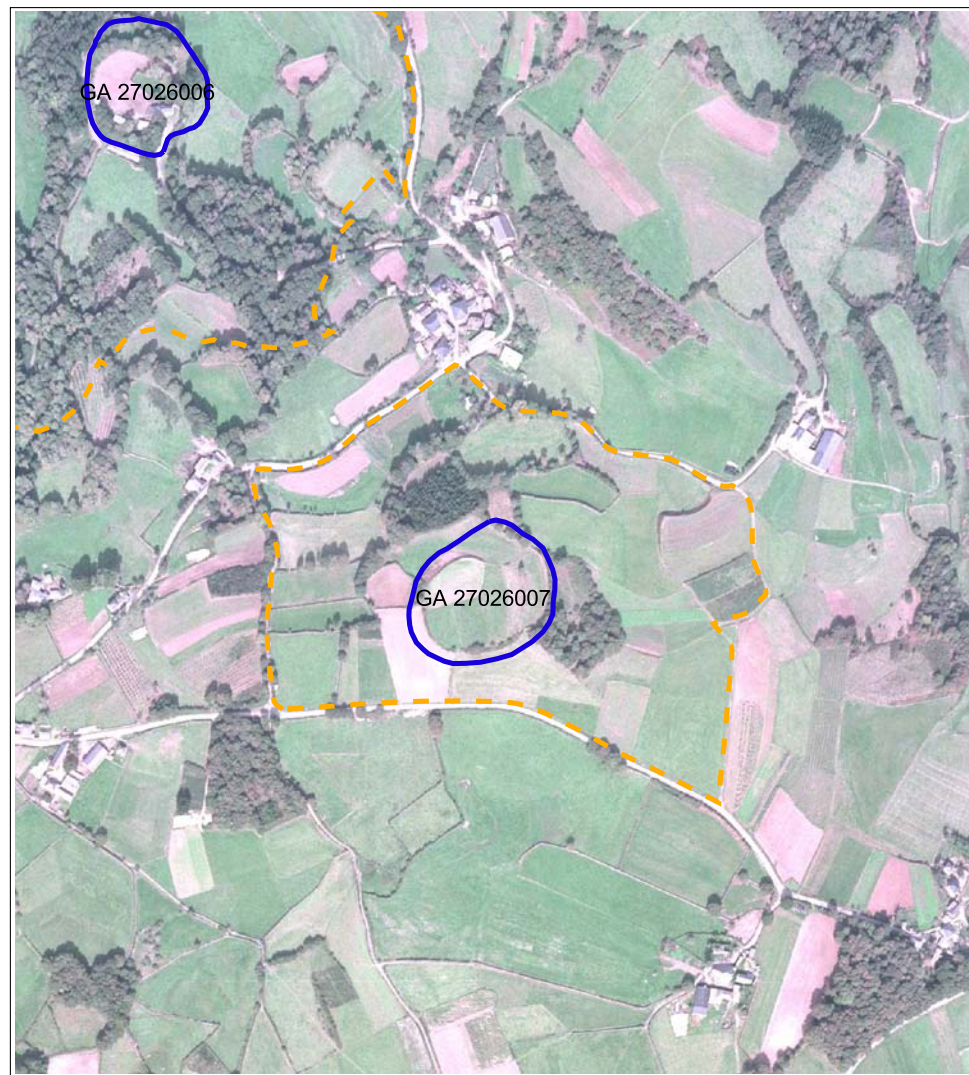
**OBSERVACIONES:** Existen alteracións relacionadas co acondicionamento do espacio interno así como das casas ou unidades de ocupación.



**CLASES DE SOLO**

- S.R.P.E.N. - Solo Rústico de Protección de Espacio Natural
- S.R.P.A. - Solo Rústico de Protección das Aguas
- S.R.P.AG. - Solo Rústico de Protección Agropecuaria
- S.R.P.F./PD - Solo Rústico de Protección Forestal/ Productor
- S.R.P.F./PT - Solo Rústico de Protección Forestal/ Protector
- S.R.P.O. - Solo Rústico de Protección Ordinaria
- S.R.P.I. - Solo rústico de Protección de Infraestructuras
- S.R.P.P. - Solo Rústico de Protección de Patrimonio
- - - Zona de respecto
- S.N.R. - Solo do Núcleo Rural
- Circunscrición do Núcleo Rural
- Área de expansión

CATÁLOGO DE BENS PROTEXIDOS		
Nº DE CATÁLOGO	XACEMENTOS ARQUEOLÓXICOS	
<b>1-11</b>	CASTRO DE TALLÓN	
GA27026004	TRASLISTE (San Xoán)	
PROTECCIÓN	GRADO II A	INTEGRAL



**SITUACIÓN E ACCESO:**

Xacemento de tipo castrexo de grandes dimensións, sito nunha zona penichaira na cima dun pequeno outeiro do Monte de Vilasuso, na marxe esquerda do río da Ribeira. Nunha zona con ampla visibilidade sobre da bacía do río debandito e dun amplo territorio.

Chégase ó xacemento entrando no Concello de Láncara dende a N-VI, saíndo daquela xusto no polígono industrial de Leite Rio, logo pasaremos os núcleos de Vilarello, Lousadela e Clarín, e xusto antes de chegar ó núcleo de Asteire, éncóntrese o xacemento á man esquerda.

**ADSCRIPCIÓN TIPOLÓXICA E CULTURAL - DESCRIPCIÓN:**

O asentamento que ten forma practicamente circular con dominio do eixe NL-SO, está enmarcado na parte máis elevada de dito outeiro, na que se documenta un amplo recinto principal ó que se adosa un secundario ó NO. Todo o recinto está moi transformado polas labores agrícolas levadas a cabo na zona polo que as súas estruturas aparecen moi suavizadas e sen boa parte das súas características orixinais.

O recinto principal, de grandes dimensións, está rodeado na actualidade por un talude ou ribada que só conserva parapeto na zona NL, se ben este era perimetral, así mesmo tería un foso que o rodearía e que xa non se pode documentar.

Se ben na foto aérea do I.G.N. do ano 1985, con visión estereoscópica aínda se aprecian restos na zona L e O.

Adosado no sector NO documéntase un recinto secundario de menores dimensións a modo de aterraxamento, que a súa vez está separado do entorno circundante por un terraplén ou ribada.

A superficie habitable é moi horizontal a vez que ampla e sen obstáculos visibles que dificultasen a súa ocupación.

Non se documentaron estruturas relacionadas co acondicionamento de terreos para a súa ocupación, por outra banda e dadas as características do mesmo, practicamente innecesarias. Do mesmo xeito non foi posible documentar estruturas ou restos relacionados con casas ou unidades de ocupación debido fundamentalmente ás alteracións sufridas.

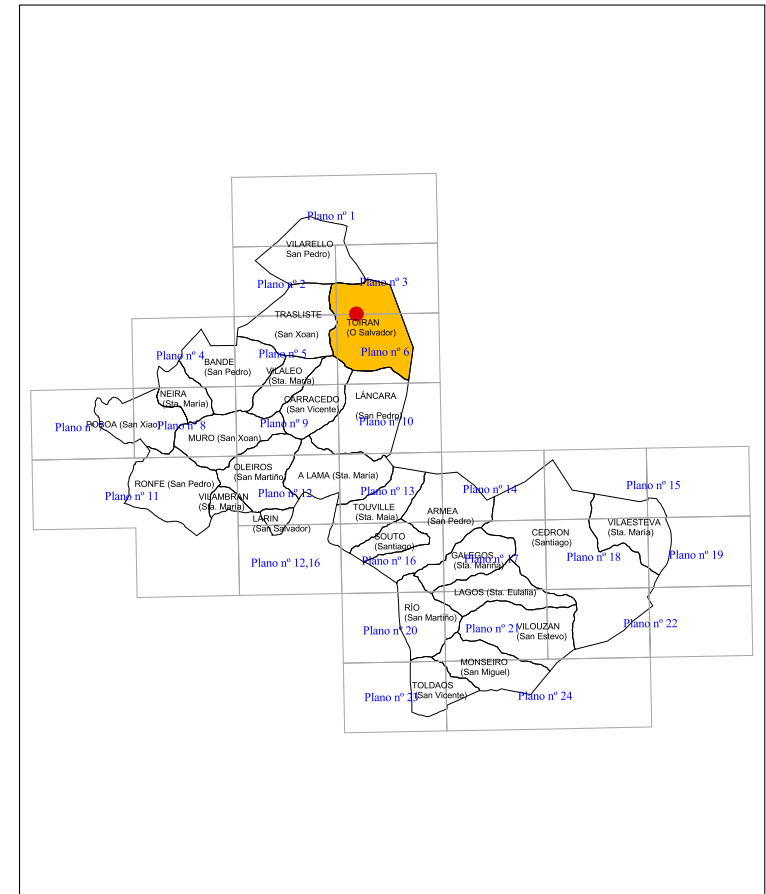
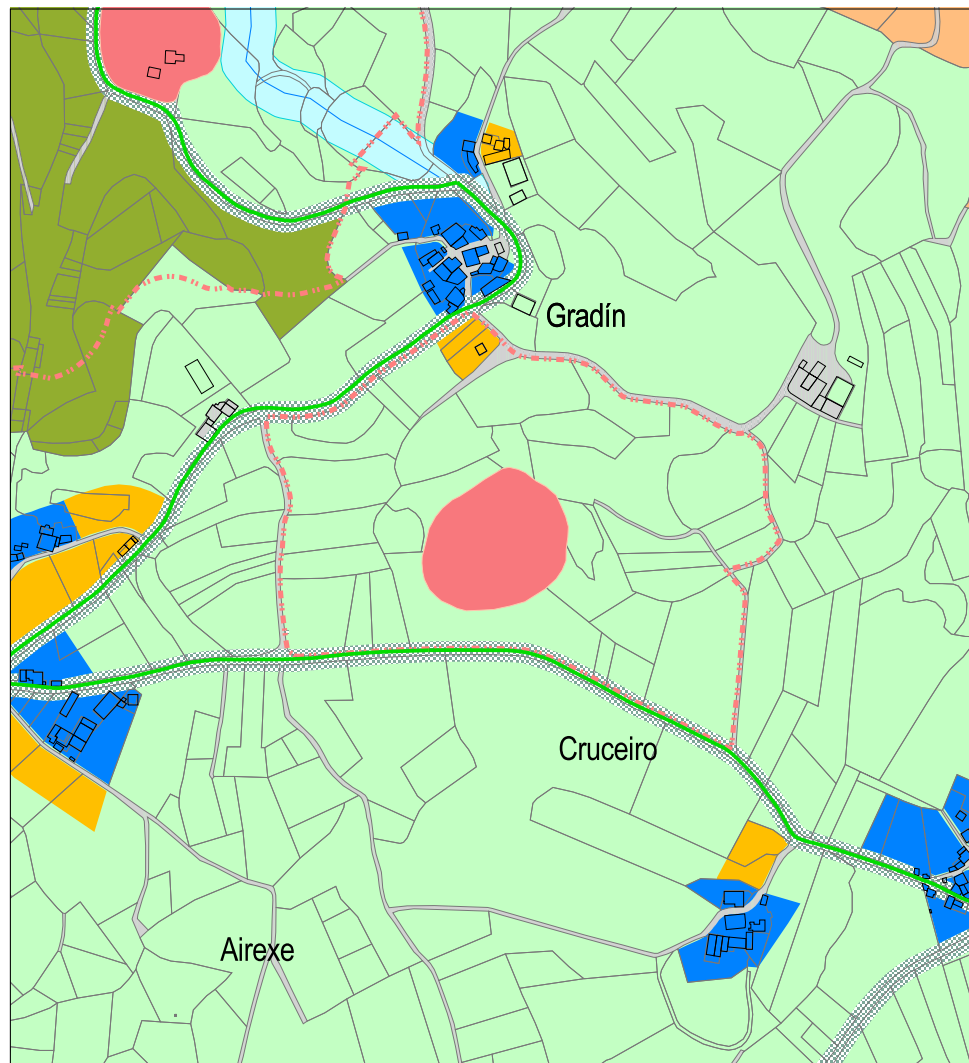
Tampouco se documentou ningún material arqueolóxico.

En canto a súa adscripción cronolóxica, decir que, non dispoñemos de datos suficientes para precisar se se trata dun xacemento de época romana ou prerromana.

**PROTECCIÓN:** Protección integral do Grado II A

**CONSERVACIÓN:** O xacemento pese ás alteracións sufridas, encóntrese en deterioro parcial.

**OBSERVACIONES:** Existen alteracións relacionadas co acondicionamento do espacio interno así como por roturacións do terreo.

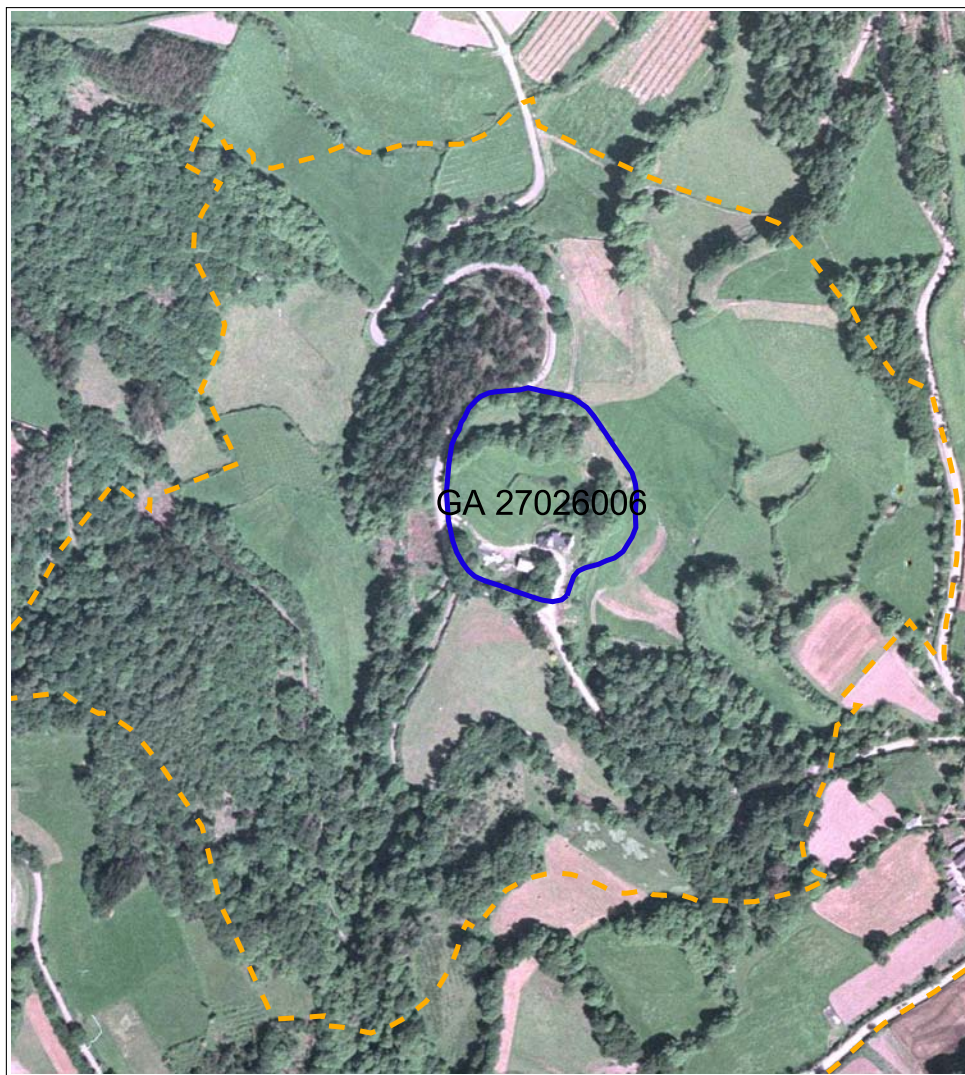


**CLASES DE SOLO**

- S.R.P.E.N. - Solo Rústico de Protección de Espacio Natural
- S.R.P.A. - Solo Rústico de Protección das Augas
- S.R.P.AG. - Solo Rústico de Protección Agropecuaria
- S.R.P.F./PD - Solo Rústico de Protección Forestal/ Productor
- S.R.P.F./PT - Solo Rústico de Protección Forestal/ Protector
- S.R.P.O. - Solo Rústico de Protección Ordinaria
- S.R.P.I. - Solo rústico de Protección de Infraestructuras
- S.R.P.P. - Solo Rústico de Protección de Patrimonio
- - - Zona de respecto

- S.N.R. - Solo do Núcleo Rural
- Circunscrición do Núcleo Rural
- Área de expansión

CATÁLOGO DE BENS PROTEXIDOS		
Nº DE CATÁLOGO	XACEMENTOS ARQUEOLÓXICOS	
1-12	O CASTRO DE EIREXE	
GA27026007	TOIRAN ( O Salvador)	
PROTECCIÓN	GRADO II A	INTEGRAL



**SITUACIÓN E ACCESO:**

O xacemento de tipo castrexo, está sito sobre un pequeno espigón a media ladeira da caída N do Monte Vilasuso, na marxe esquerda do río da Ribeira.

Chégase ó xacemento entrando no Concello de Láncara dende a N-VI, saíndo daquela xusto no polígono industrial de Leite Rio. Despois vaise recto ata que se chega ó núcleo de Gradín. Xusto antes de entrar no núcleo, localízase o castro á man esquerda, xunto á Capela do Rosario.

**ADSCRIPCIÓN TIPOLÓXICA E CULTURAL - DESCRIPCIÓN:**

O asentamento, de forma alargada con dominio do eixe N-S, consta dun recinto principal de pequenas dimensións e forma circular, ó que se adosan dous secundarios ó N e NL, conseguindo unha ampla superficie habitacional, o que non é habitual nos asentamentos en espolón.

Como sistema de delimitación-defensa, dispón ó Norte dun foso ocupado na actualidade por un camiño. A continuación do foso documéntase un parapeto cortado ó Surlleste polas obras de ampliación dos terreos da Capela, para o que se allanou unha boa parte do recinto e do parapeto.

No sector Norleste, a modo de aterrazamentos documéntanse dous recintos secundarios, o primeiro e máis próximo ó recinto principal é alargado e está englobado polo segundo, de maiores dimensións, ambos separados por un parapeto igualmente alterado.

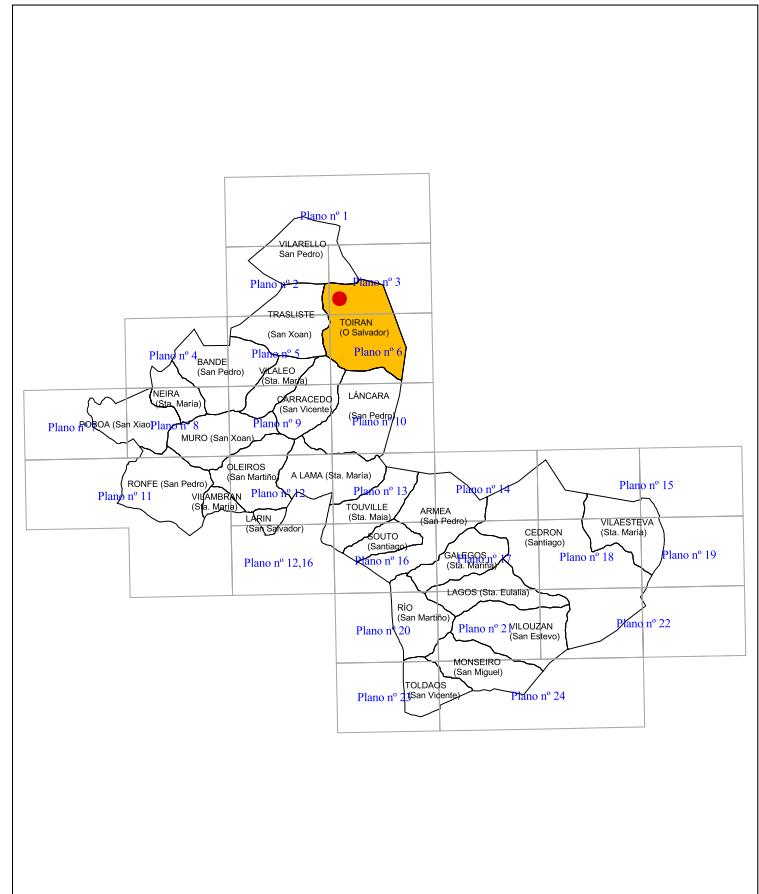
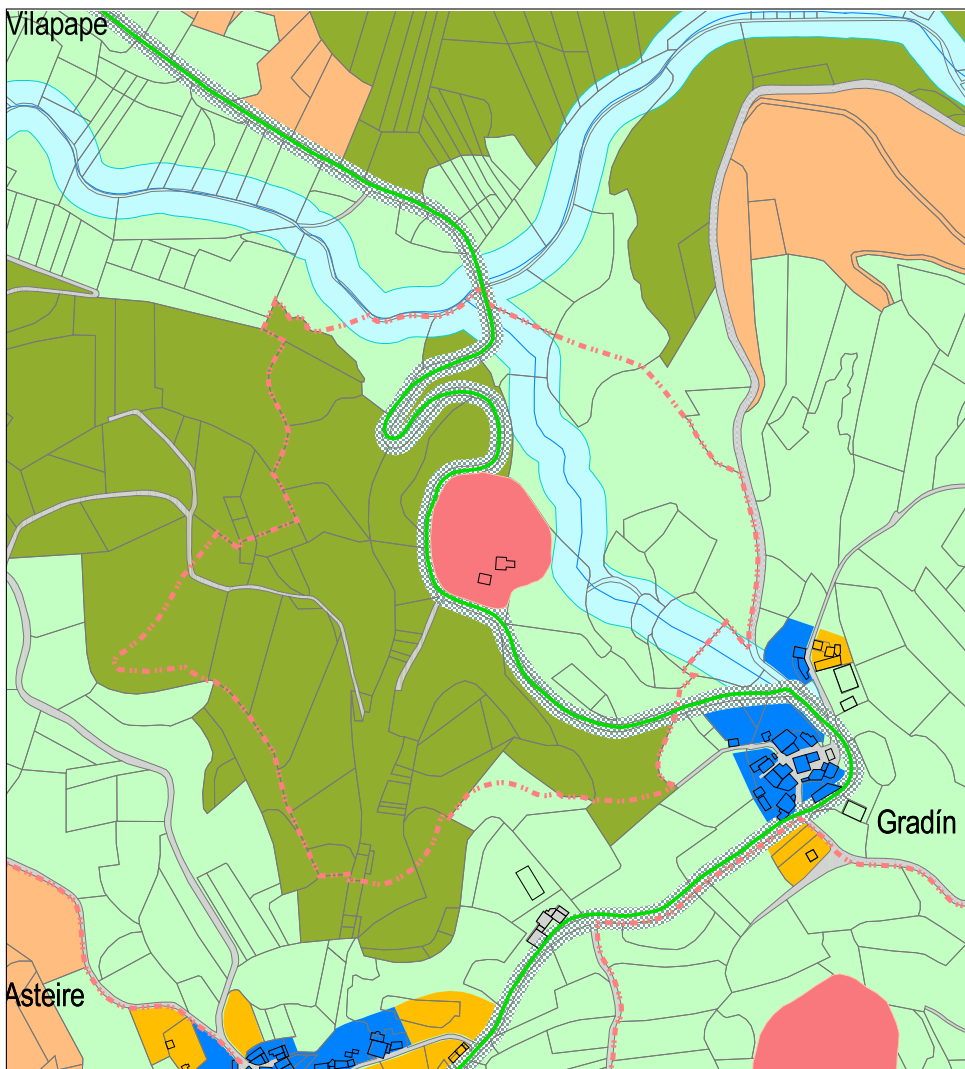
A continuación, documéntase a superficie habitable, de considerables dimensións e con unha lixeira pendente en dirección N, onde non sería necesario realizar grandes obras de acondicionamento cara a súa ocupación, xa que non se ven obstáculos visibles que dificulten a súa ocupación.

En canto a súa adscripción cronolóxica, decir que, se consideramos a tipoloxía e características dos fosos, todo parece indicar que se trata dun xacemento de época romana.

**PROTECCIÓN:** Protección integral do Grado II A

**CONSERVACIÓN:** O xacemento pese ás alteracións sufridas, encóntrase en deterioro parcial.

**OBSERVACIONES:** Existen alteracións relacionadas co acondicionamento do espacio interno así como das casas ou unidades de ocupación.



**CLASES DE SOLO**

- S.R.P.E.N. - Solo Rústico de Protección de Espacio Natural
- S.R.P.A. - Solo Rústico de Protección das Aguas
- S.R.P.A.G. - Solo Rústico de Protección Agropecuaria
- S.R.P.F./PD - Solo Rústico de Protección Forestal/ Productor
- S.R.P.F./PT - Solo Rústico de Protección Forestal/ Protector
- S.R.P.O. - Solo Rústico de Protección Ordinaria
- S.R.P.I. - Solo rústico de Protección de Infraestructuras
- S.R.P.P. - Solo Rústico de Protección de Patrimonio
- - - Zona de respecto

- S.N.R. - Solo do Núcleo Rural
- Circunscrición do Núcleo Rural
- Área de expansión

CATÁLOGO DE BENS PROTEXIDOS		
Nº DE CATÁLOGO	XACEMENTOS ARQUEOLÓXICOS	
<b>1-13</b>	CASTRO DE CAPELA	
GA27026006	TOIRAN (O Salvador)	
PROTECCIÓN	GRADO II A	INTEGRAL



**SITUACIÓN E ACCESO:**

O xacemento de tipo castrexo, está sito a media ladeira sobre un pequeno espolón da caída SL do Monte do Cousin, na marxe dereita do regato do Val. Pese a que o asentamento xa está nos límites do Concello de Baralla, inclúese neste inventario xa que boa parte dos terreos que o comprenden, así como da súa área pertencen a veciños da localidade de Crescón, término de Lãncara.

Chégase ó xacemento pola estrada LU-621 ata a localidade de Trascastro, despois vaise pola LU-622 ata Veiga de Outeiro, onde hai que desviarse á esquerda. Traspásase o núcleo de Outeiro e Pedreira para chegar finalmente a unha cruce, onde desviándonos á dereita para chegar a 500m a Crescón, onde saíndo á man dereita está sito o xacemento.

**ADSCRIPCIÓN TIPOLÓXICA E CULTURAL - DESCRIPCIÓN:**

O asentamento está enmarcado na parte máis elevada de dito espolón na que se documenta un único recinto de grandes dimensións e forma alargada, con dominio do eixe N-S.

O recinto está delimitado ó Norte por dous fosos entre os que se documenta un pequeno parapeto e un foso ó S, SL e SO. Mentras que no O e L cumpre esta función a pendente natural do terreo.

A continuación dispónse un parapeto perimetral que aínda conserva boa parte do seu trazado orixinal, xa que se trata dunha zona na que non se teñen realizado grandes transformacións.

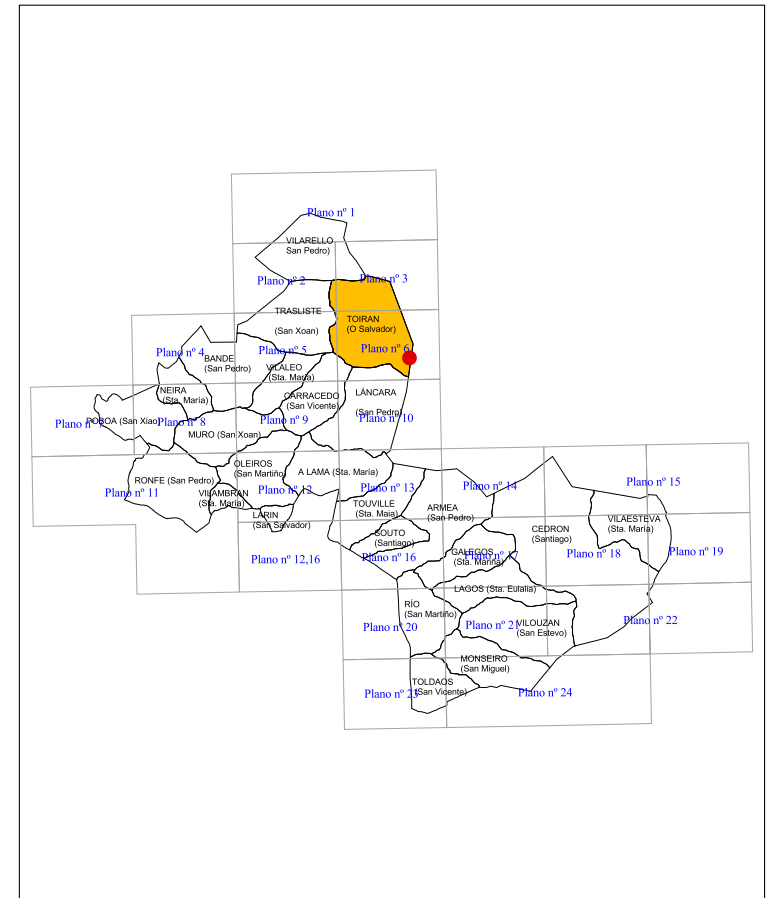
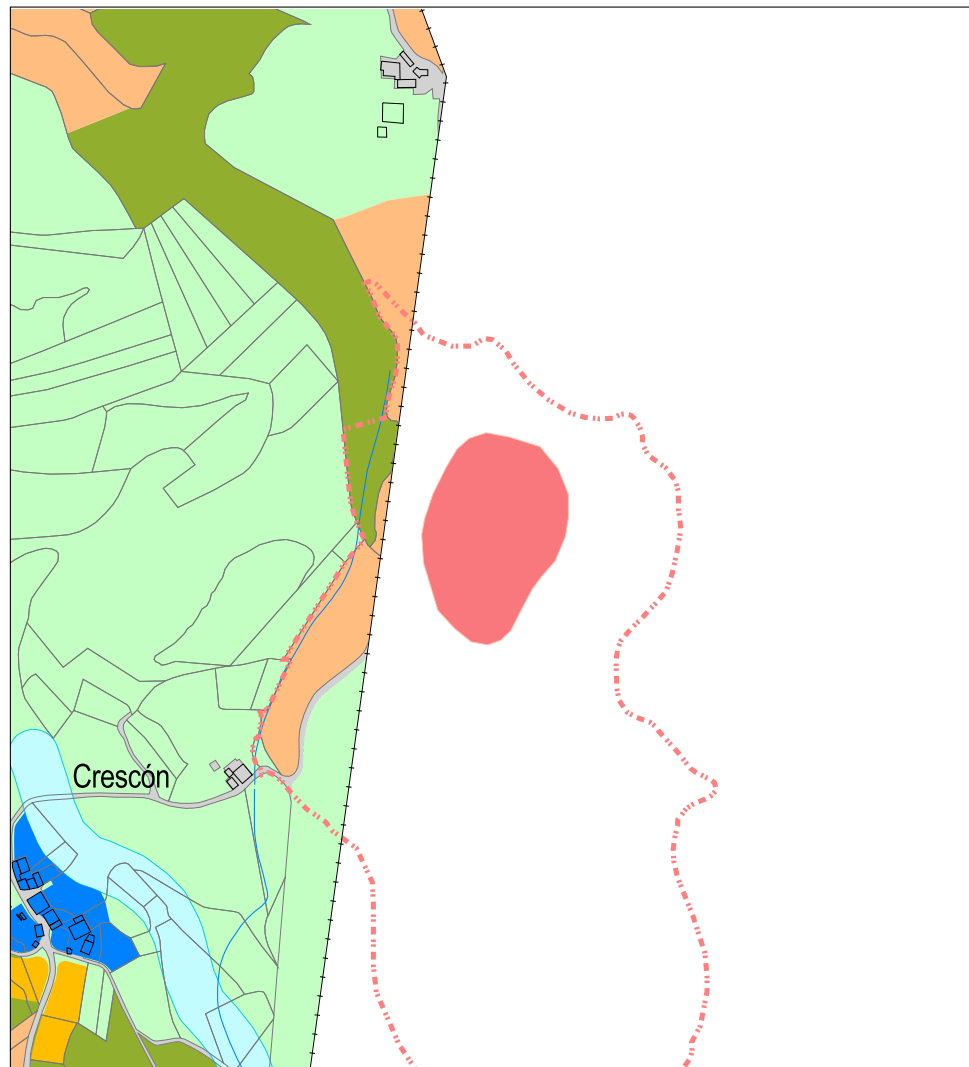
Configúrase así unha ampla superficie habitable con unha lixeira pendente en dirección N-SL na que non se aprecian obstáculos visibles que dificultasen a súa ocupación.

En canto a súa adscripción cronolóxica, decir que, como consecuencia das causas debanditas tampouco se puido documentar ningún tipo de material arqueolóxico, polo que resulta imposible precisar que se trata dun xacemento de época romana.

**PROTECCIÓN:** Protección integral do Grado II A

**CONSERVACIÓN:** O xacemento, pese ás alteracións sufridas está en estado moi bo.

**OBSERVACIONES:** Existen alteracións relacionadas co acondicionamento do terreo.

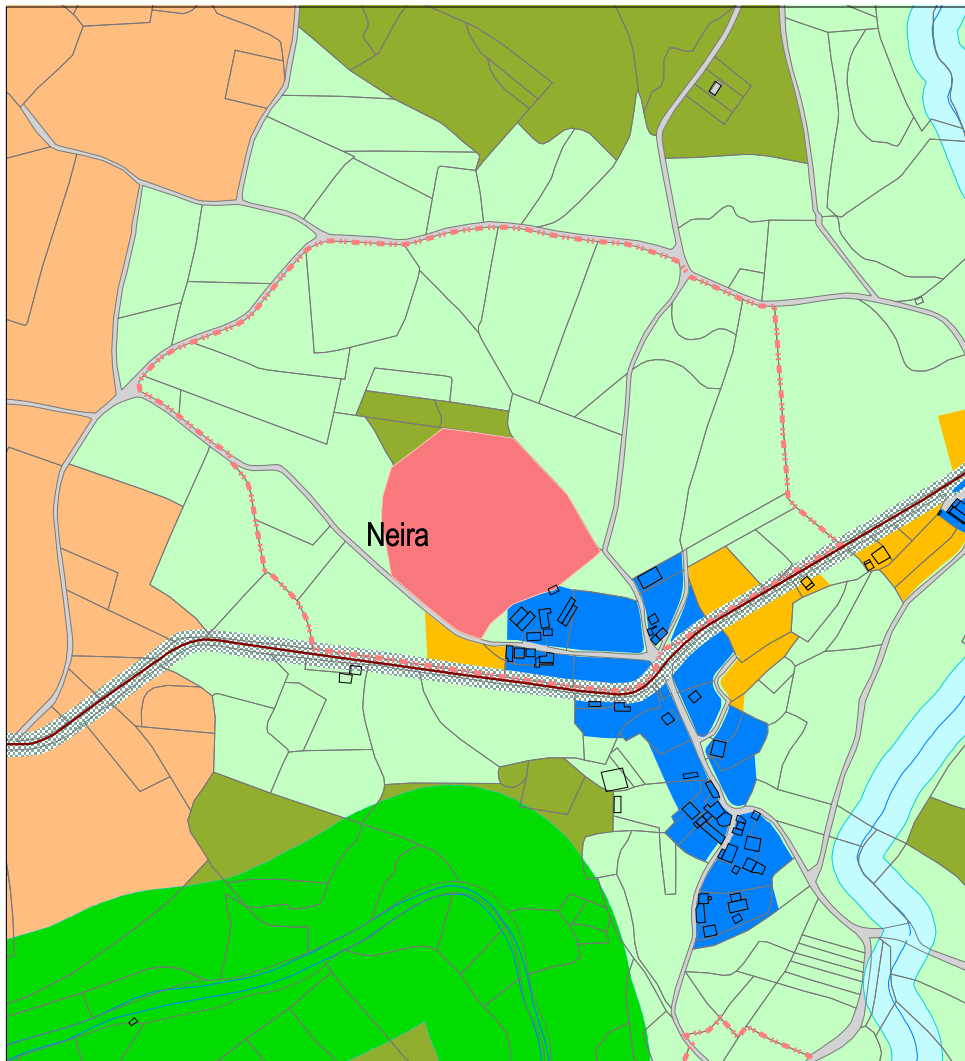
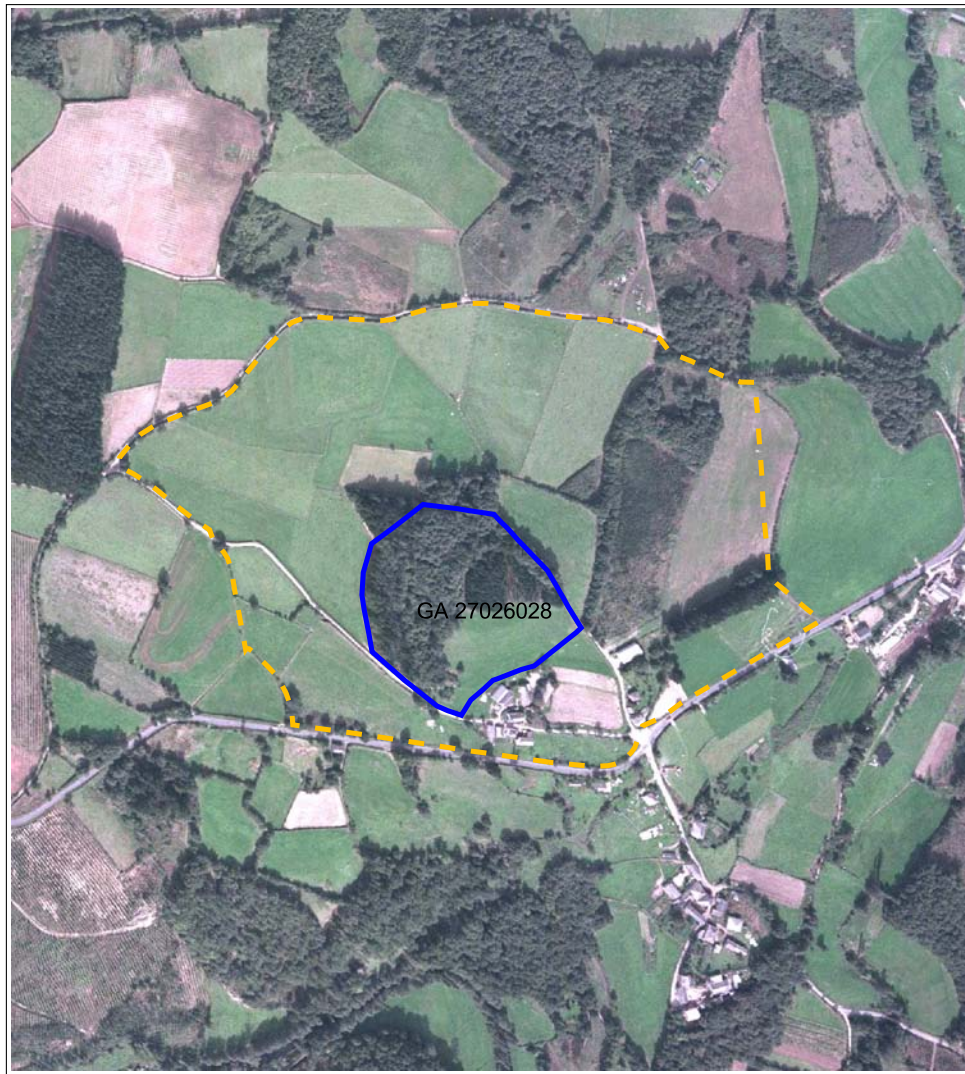


**CLASES DE SOLO**

- S.R.P.E.N. - Solo Rústico de Protección de Espacio Natural
- S.R.P.A. - Solo Rústico de Protección das Augas
- S.R.P.AG. - Solo Rústico de Protección Agropecuaria
- S.R.P.F./PD - Solo Rústico de Protección Forestal/ Productor
- S.R.P.F./PT -Solo Rústico de Protección Forestal/ Protector
- S.R.P.O. - Solo Rústico de Protección Ordinaria
- S.R.P.I. - Solo rústico de Protección de Infraestructuras
- S.R.P.P. - Solo Rústico de Protección de Patrimonio
- - - Zona de respecto
- S.N.R. - Solo do Núcleo Rural
- Circunscrición do Núcleo Rural
- Área de expansión

CATÁLOGO DE BENS PROTEXIDOS		
Nº DE CATÁLOGO	XACEMENTOS ARQUEOLÓXICOS	
<b>1-14</b>		
GA27026009	CASTRO DE CRESCÓN	
	TOIRAN (O Salvador)	
PROTECCIÓN	GRADO II A	INTEGRAL





**SITUACIÓN E ACCESO:**

O xacemento de tipo castrexo é de pequenas dimensións, sito nunha zona penichaira na cima dun pequeno outeiro do Monte de Estelabello, na marxe dereita do río Neira e regato Obira.

Chégase ó xacemento pola LU-621 dende Poboia de san Xiao saíndo no núcleo de Neira á esquerda, onde hai unha cruce e unha explotación. Despois de poucos metros éntrase no monte formado por fragas e plantacións de piñeiros, onde á man esquerda do camiño está sito o xacemento.

**ADSCRIPCIÓN TIPOLÓXICO E CULTURAL - DESCRIPCIÓN:**

O asentamento ten forma alargada con dominio do eixe N-S, consta dun recinto principal de forma circular ó que se adosa un recinto secundario a modo de aterraxamentos na zona S e SL. En xeral o recinto presenta graves alteracións na metade S, onde non conserva ninguha das súas estruturas delimitadoras, debido ós acondicionamentos agrícolas, mentras que na metade N apenas presenta transformacións.

O recinto, de pequenas dimensións e forma circular, está enmarcado na parte máis elevada de dito outeiro e presenta ó N, NL e NO dous fosos separados por un parapeto, ditas estruturas non se poden documentar na metade S.

A continuación dos cales dispúñase en torno á croa un parapeto seguramente perimetral e do cal só se conserva parte do seu alzado no sector N, mentras que no resto está totalmente aplanado por unha máquina.

O recinto secundario, de maiores dimensións, adósase ó anterior no sector S a modo de aterraxamento, debido ás alteracións sufridas non se conserva ningunha das estruturas que supuñan a conexión entre ambos, nen o terraplén que o rodeaba que está igualmente aplanado e transformado.

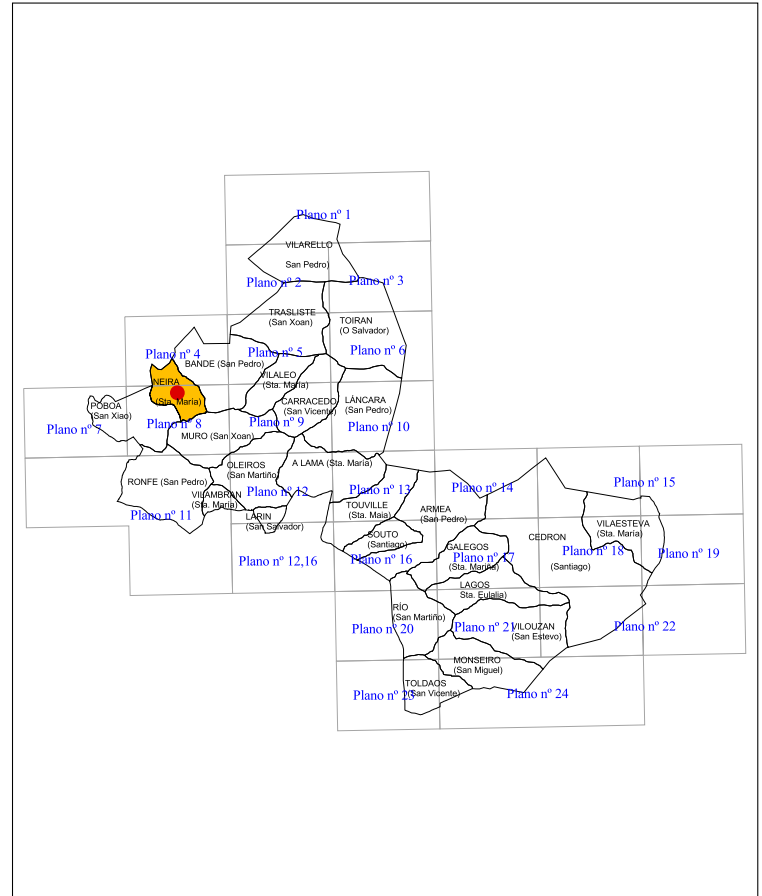
Configúrase así unha pequena superficie habitable practicamente horizontal.

En canto a súa adscripción cronolóxica, decir que, pese ás noticias orales recollidas non se dispón de datos suficientes para precisar se se trata dun xacemento de época romana ou prerromana.

**PROTECCIÓN:** Protección integral do Grado II A

**CONSERVACIÓN:** O xacemento pese ás alteracións sufridas encóntrase en estado de deterioro parcial por edificacións e roturacións. A zona norte encóntrase en bo estado.

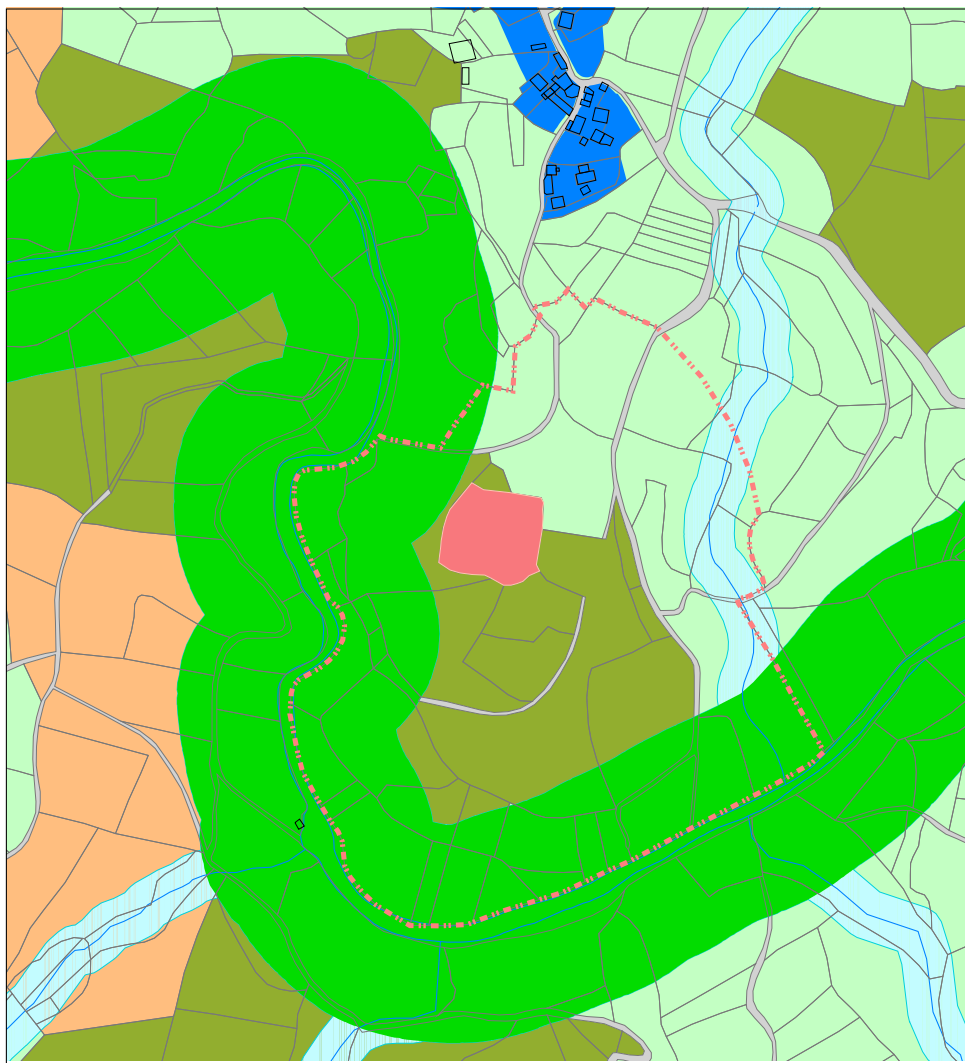
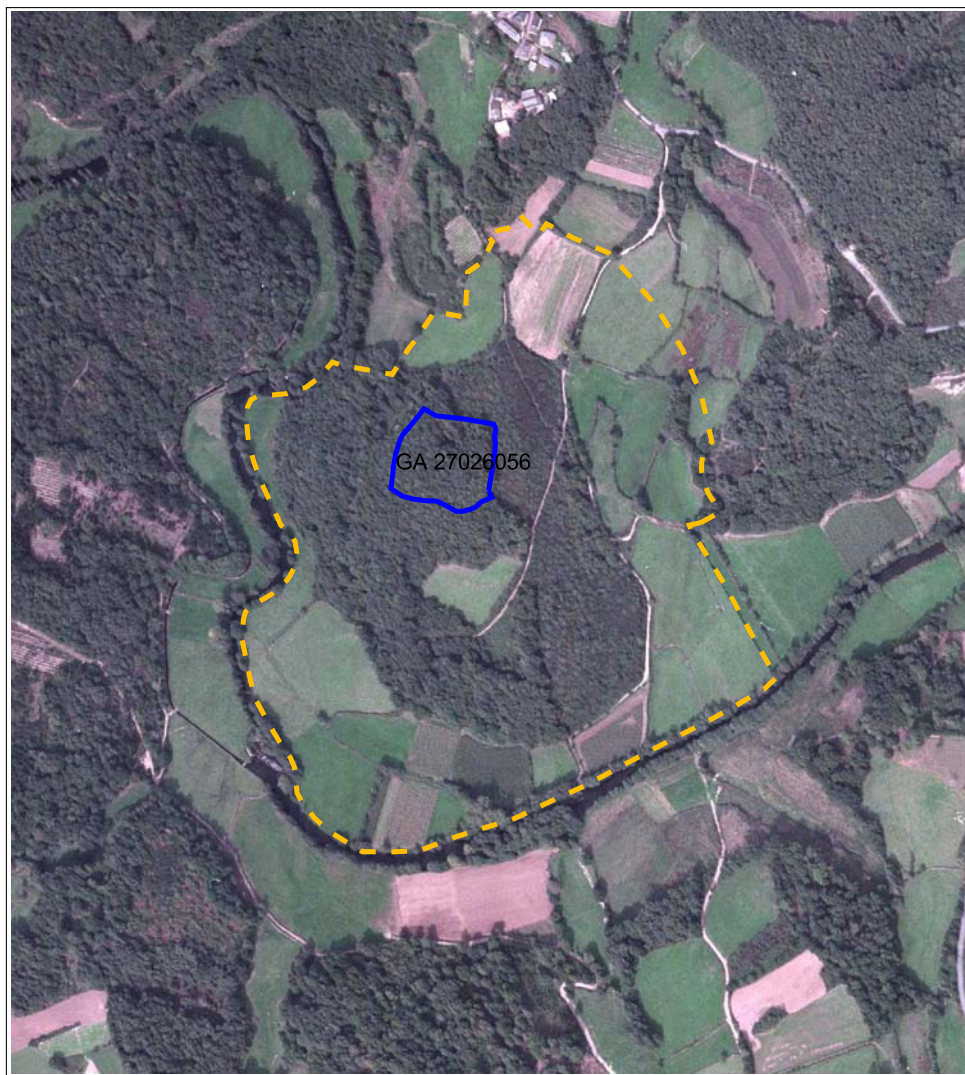
**OBSERVACIONES:** Existen alteracións relacionadas co acondicionamento do espacio interno así como das casas ou unidades de ocupación.



**CLASES DE SOLO**

- S.R.P.E.N. - Solo Rústico de Protección de Espacio Natural
- S.R.P.A. - Solo Rústico de Protección das Augas
- S.R.P.AG. - Solo Rústico de Protección Agropecuaria
- S.R.P.F./PD - Solo Rústico de Protección Forestal/ Productor
- S.R.P.F./PT - Solo Rústico de Protección Forestal/ Protector
- S.R.P.O. - Solo Rústico de Protección Ordinaria
- S.R.P.I. - Solo rústico de Protección de Infraestructuras
- S.R.P.P. - Solo Rústico de Protección de Patrimonio
- Zona de respecto
- S.N.R. - Solo do Núcleo Rural
- Circunscrición do Núcleo Rural
- Área de expansión

CATÁLOGO DE BENS PROTEXIDOS		
Nº DE CATÁLOGO	XACEMENTOS ARQUEOLÓXICOS	
<b>1-15</b>	CASTRO DA AIREXE	
GA27026028	NEIRA (Sta. María)	
PROTECCIÓN	GRADO II A	INTEGRAL



**SITUACIÓN E ACCESO:**

O xacemento de tipo castrexo sito sobor dun pequeno outeiro, nun espolón terminal da caída Sur do Monte de Estelabello, nun forte meandro da marxe dereita do río Neira.

Chégase ó xacemento pola LU-621 dende Pobo de san Xiao saíndo no núcleo de Neira á esquerda, onde hai unha cruce e unha explotación. Despois de poucos metros éntrase no monte, formado por fragas e plantacións de piñeiro, onde á man esquerda do camiño está sito o xacemento.

**ADSCRIPCIÓN TIPOLÓXICO E CULTURAL - DESCRIPCIÓN:**

O asentamento está enmarcado na parte máis elevada de dito espolón na que se documenta un recinto de pequenas dimensións que se adapta ás características do terreo.

Non se aprecian estruturas delimitadoras claras, xa que aparecen camufladas pola vextación e as alteracións sufridas, polo que a nosa delimitación baseouse fundamentalmente en criterios topográficos.

Na zona N, por onde é mais facilmente accesible apréciase unha forte ruptura da mesma que parece responder á topografía natural do terreo acentuada de xeito artificial polo home, aparecendo así o xacemento illado do terreo circundante. Por outra banda o parapeto non aparece marcado seguramente como consecuencia das causas xa expostas.

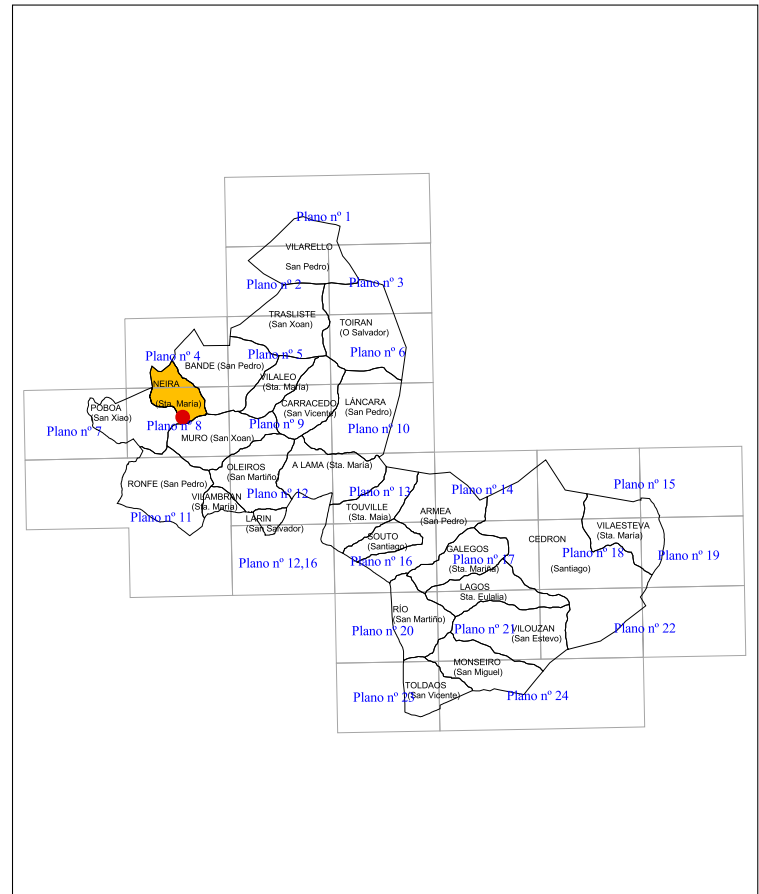
Na zona S aprécianse varios aterraxamentos de pequenas dimensións que poderían formar parte do xacemento, extremo de difícil confirmación, xa que na actualidade están cubertos por unha densa carballeira e monte baixo.

Mentras non se confirme a pertenza ou non ó xacemento de ditos aterraxamentos hai que falar dunha pequena superficie habitable na que se aprecian algúns afloramentos que dificultarían a súa ocupación. Do mesmo xeito non foi posible de documentar estruturas e ningún tipo de material arqueolóxico pero se relacionamos a tipoloxía e características con outros asentamentos semellantes todo parece indicar que se trata dun xacemento de data máis antiga, que poderíanse levar ata a Idade do Bronce.

**PROTECCIÓN:** Protección integral do Grado II A

**CONSERVACIÓN:** O xacemento está en bo estado, pese ás alteracións sufridas polas roturacións.

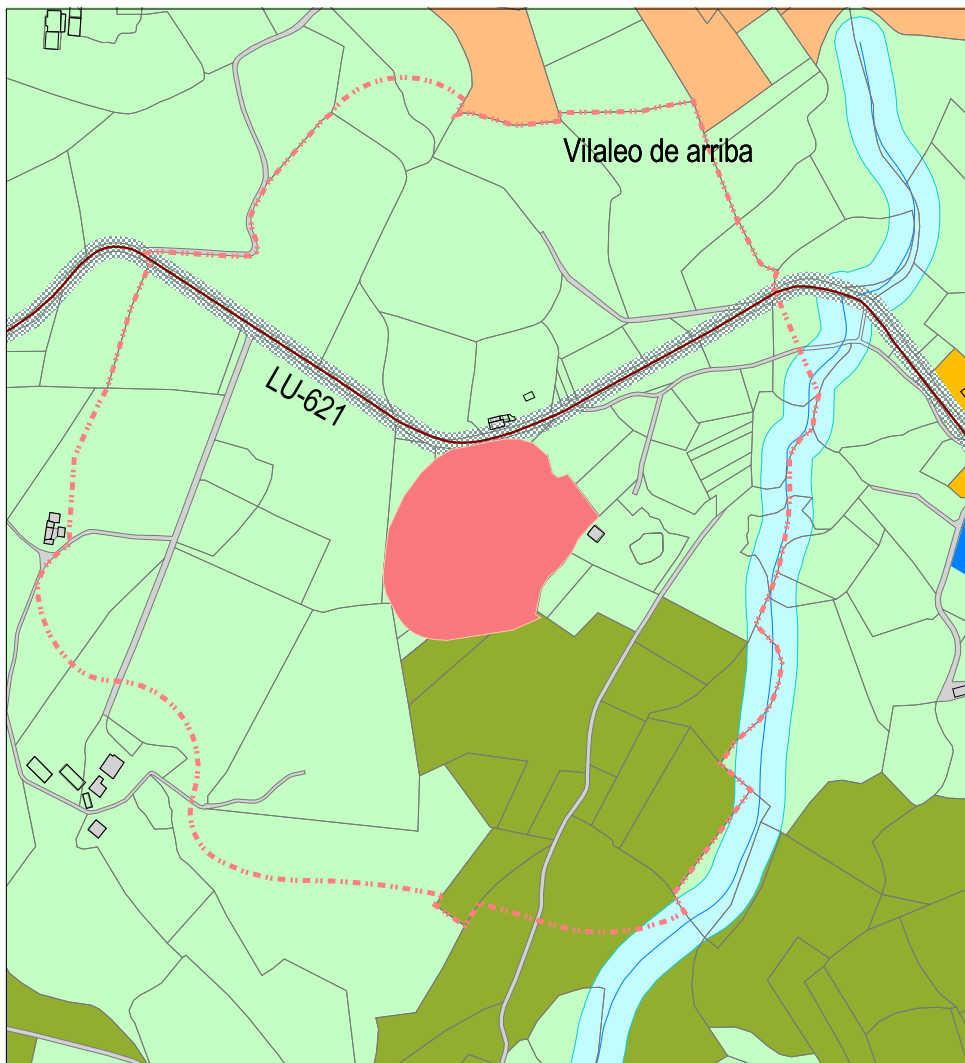

**OBSERVACIONES:** Existen alteracións relacionadas co acondicionamento do espacio interno, como plantacións forestales.



**CLASES DE SOLO**

- S.R.P.E.N. - Solo Rústico de Protección de Espacio Natural
- S.R.P.A. - Solo Rústico de Protección das Augas
- S.R.P.A.G. - Solo Rústico de Protección Agropecuaria
- S.R.P.F./PD - Solo Rústico de Protección Forestal/ Productor
- S.R.P.F./PT - Solo Rústico de Protección Forestal/ Protector
- S.R.P.O. - Solo Rústico de Protección Ordinaria
- S.R.P.I. - Solo rústico de Protección de Infraestructuras
- S.R.P.P. - Solo Rústico de Protección de Patrimonio
- - - Zona de respecto
- S.N.R. - Solo do Núcleo Rural
- Circunscripción do Núcleo Rural
- Área de expansión

CATÁLOGO DE BENS PROTEXIDOS		
Nº DE CATÁLOGO	XACEMENTOS ARQUEOLÓXICOS	
<b>1-16</b>	A CARBALLEDA	
GA27026056	NEIRA (Sta. María)	
PROTECCIÓN	GRADO II A	INTEGRAL



**SITUACIÓN E ACCESO:**

Trátase dun xacemento sito a media ladeira nunha zona penichaira na caída SO da Loma de Lama Grande, na marxe dereita do río Neira.

Chégase ó xacemento pola LU-621 dende Poboia de San Xiao saíndo do núcleo de Bande, Pedra. A menos dun kilómetro á dereita nunha curva cerrada está situado o xacemento ó lado de dita estrada.

**ADSCRIPCIÓN TIPOLÓXICO E CULTURAL - DESCRIPCIÓN:**

O asentamento enmárcase nunha zona chaira, na que según a tradición oral encontrábase antigamente o pobo de Bande.

Os seus límites son imprecisos, porque sobre o terreo non se aprecia ningunha estrutura de delimitación e unicamente se documentaron un par de pedras de granito con restos de queimado e un pequeno amorfo de cerámica común moi rodado, que parecía feito a man, e que non se recolleu pola súa escasa entidade, nunha finca arada, pero a maior parte desta zona está cuberta por prados o que impide unha correcta visibilidade.

A delimitación baseouse en criterios topográficos corrixidos na foto aérea con visión estereoscópica, onde se puido apreciar a disposición das diferentes rupturas de pendente na zona S, L e O e ata a estrada no sector N, xa que é nesta zona, onde se documentaron os materiais. Este que durante a prospección superficial se documentaron como concentrados nunha leira arada preto da estrada, na zona máis ó N non nos aportaron apenas datos.

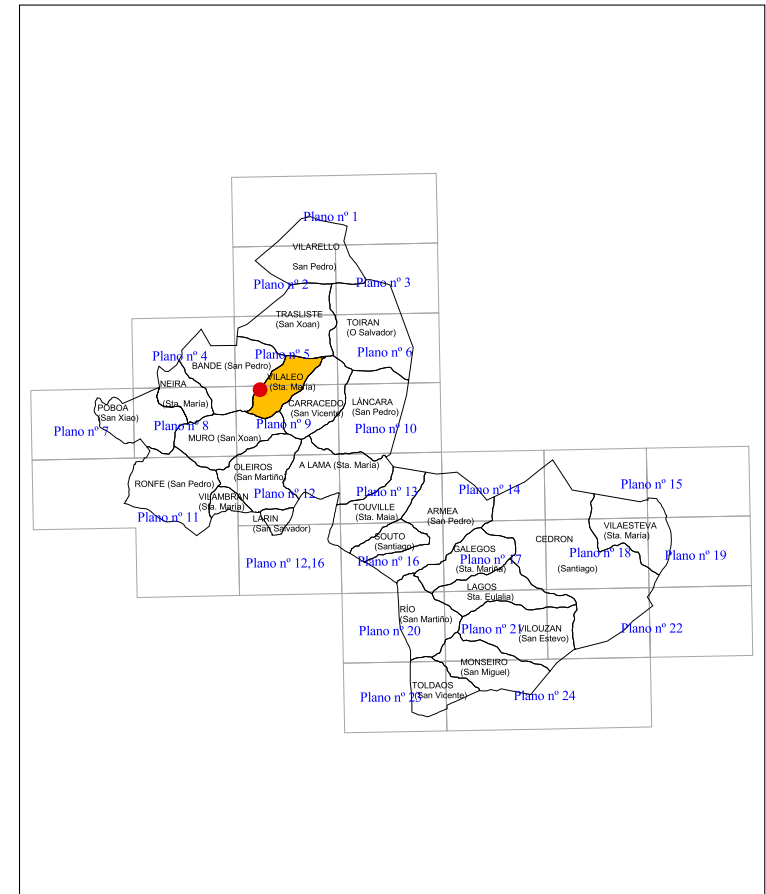
Unicamente se delimita polo tanto unha zona cautelara baseada na foto aérea.

Por último, considérase que se trata dun xacemento de adscripción indeterminada, xa que os materiais documentados, concretamente o pequeno fragmento de cerámica, estaba moi rodado e aínda que parecía feito a man, e polo tanto antigo, non ofrecía datos suficientes para dar unha datación relativa.

**PROTECCIÓN:** Protección integral do Grado III

**CONSERVACIÓN:** O xacemento está en estado de deterioro parcial polas roturacions sufridas.

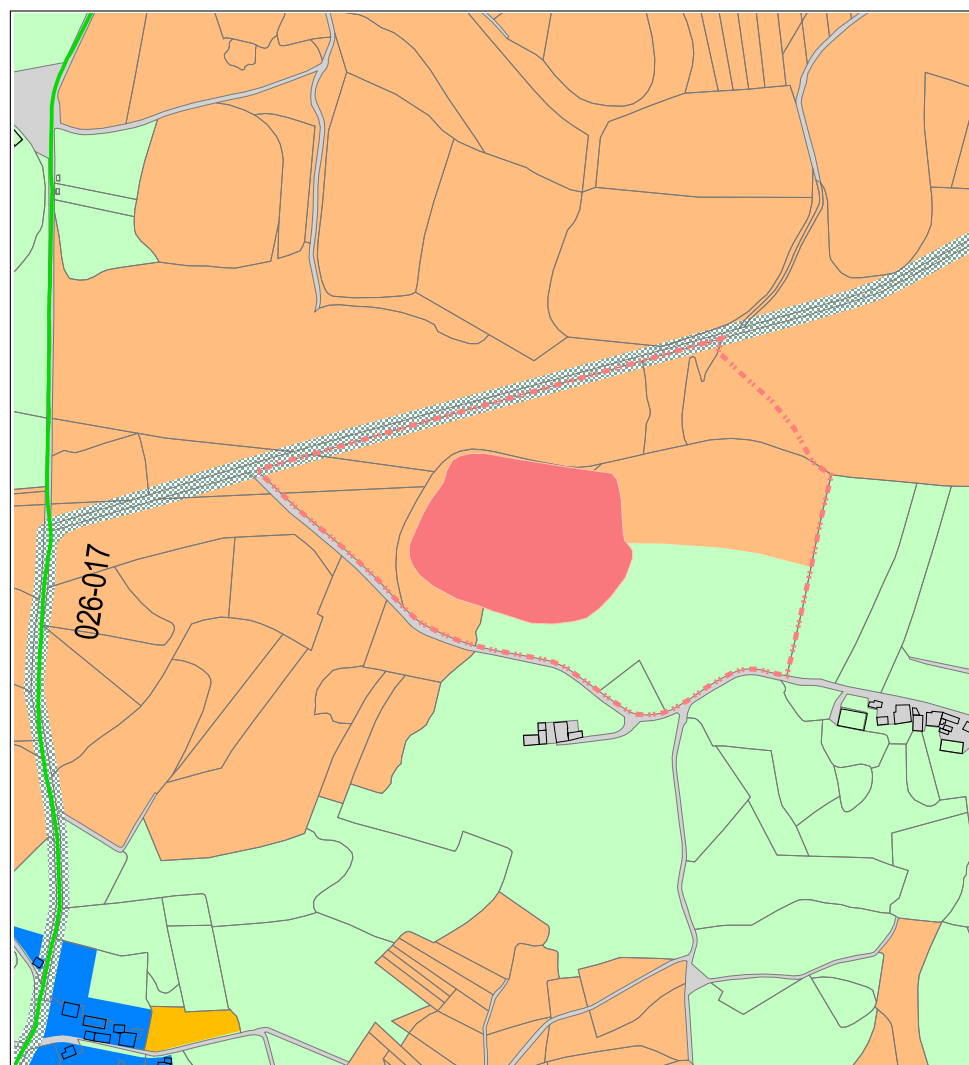
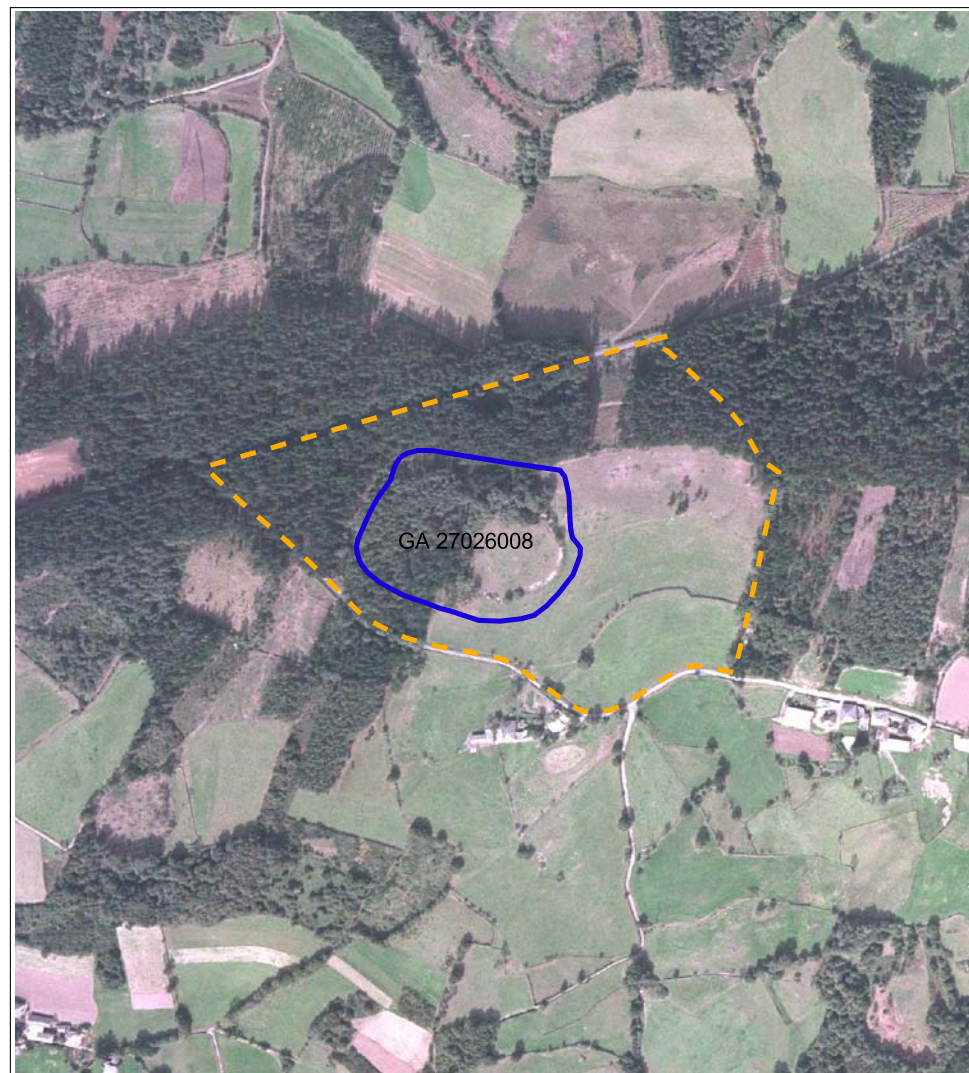
**OBSERVACIONES:** Existen alteracións relacionadas co acondicionamento do espacio interno.



**CLASES DE SOLO**

- S.R.P.E.N. - Solo Rústico de Protección de Espacio Natural
- S.R.P.A. - Solo Rústico de Protección das Aguas
- S.R.P.AG. - Solo Rústico de Protección Agropecuaria
- S.R.P.F./PD - Solo Rústico de Protección Forestal/ Productor
- S.R.P.F./PT - Solo Rústico de Protección Forestal/ Protector
- S.R.P.O. - Solo Rústico de Protección Ordinaria
- S.R.P.I. - Solo rústico de Protección de Infraestructuras
- S.R.P.P. - Solo Rústico de Protección de Patrimonio
- - - Zona de respecto
- S.N.R. - Solo do Núcleo Rural
- Circunscrición do Núcleo Rural
- Área de expansión

CATÁLOGO DE BENS PROTEXIDOS	
Nº DE CATÁLOGO	XACEMENTOS ARQUEOLÓXICOS
<b>1-17</b>	O BANDÓN
GA27026032	VILALEO (Sta. María)
PROTECCIÓN	GRADO III INTEGRAL



**SITUACIÓN E ACCESO:**

O xacemento de tipo castrexo, é de grandes dimensións, sito nunha zona penichaira na Loma da Lama Grande, xusto an divisora de augas, na marxe esquerda do regato da Vieira e dereita do río Neira.

Chégase ó xacemento pola LU-621 dende Poboia de San Xiao ata o núcleo de Neira. Saíndo á man dereita temos o xacemento.

**ADSCRIPCIÓN TIPOLÓXICA E CULTURAL - DESCRIPCIÓN:**

O asentamento consta dun pequeno recinto principal de pequenas dimensións, que ten forma practicamente circular, e conserva as súas estruturas de delimitación-defensa na zona N-NL, mentras que no S e O perdeu a maior parte das mesmas debido ó acondicionamento de terreos.

Na zona Norte, máis exterior, documéntase un parapeto, que a moso de semicírculo rodea ó asentamento, e que está cortado por un arado recente ó NL. A continuación do cal, dispónse un foso que da paso a un segundo parapeto de maiores dimensións que rodea todo o recinto e que se conserva moito mellor no sector Norte.

Configúrase así unha pequena superficie habitable de pequenas dimensións e practicamente horizontal, na que non sería necesario realizar grandes obras de acondicionamento de terreo.

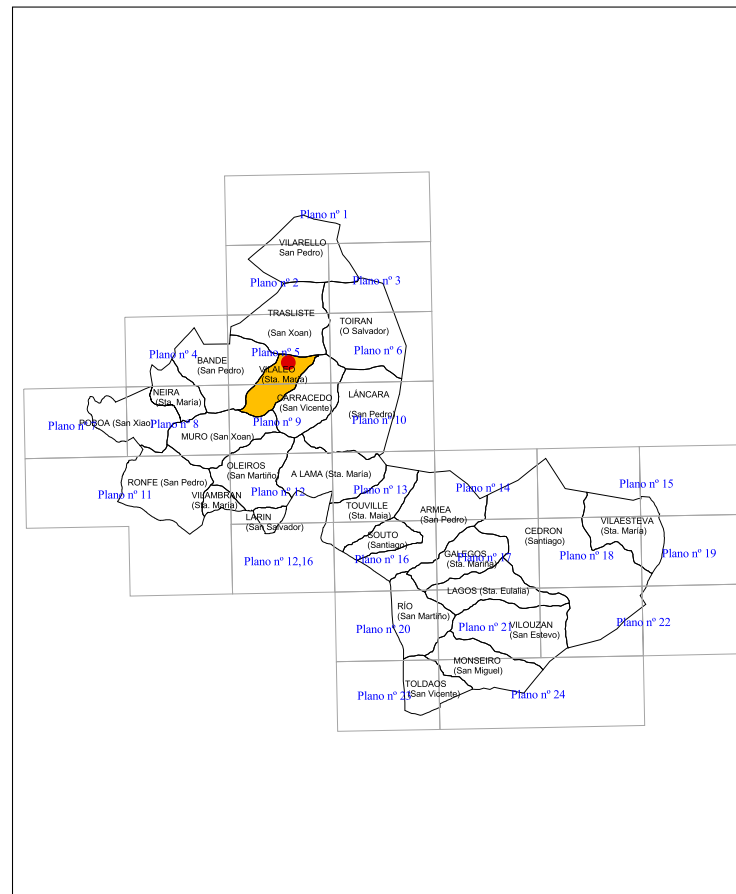
Non se documenta ningunha estrutura relacionada con casas ou unidades de ocupación.

En canto a súa adscripción cronolóxica, decir que, se consideramos a tipoloxía e características, todo parece indicar que se trata dun xacemento de época romana.

**PROTECCIÓN:** Protección integral do Grado II A

**CONSERVACIÓN:** O xacemento, pese as alteracións sufridas, encóntrase en estado de deterioro parcial.

**OBSERVACIONES:** Existen alteracións relacionadas co acondicionamento do espazo interno, así como, das casas ou unidades de ocupación.



**CLASES DE SOLO**

- S.R.P.E.N. - Solo Rústico de Protección de Espacio Natural
- S.R.P.A. - Solo Rústico de Protección das Augas
- S.R.P.AG. - Solo Rústico de Protección Agropecuaria
- S.R.P.F./PD - Solo Rústico de Protección Forestal/ Productor
- S.R.P.F./PT - Solo Rústico de Protección Forestal/ Protector
- S.R.P.O. - Solo Rústico de Protección Ordinaria
- S.R.P.I. - Solo rústico de Protección de Infraestructuras
- S.R.P.P. - Solo Rústico de Protección de Patrimonio
- Zona de respecto

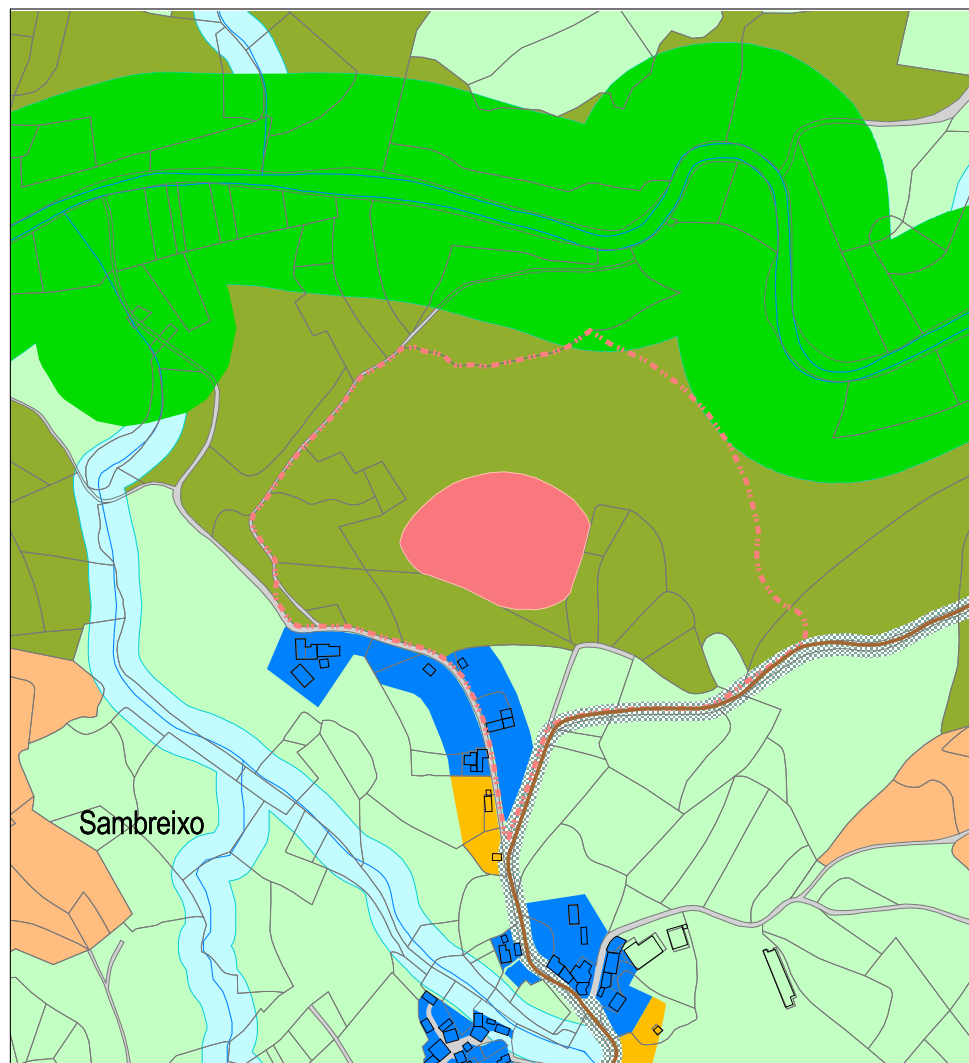
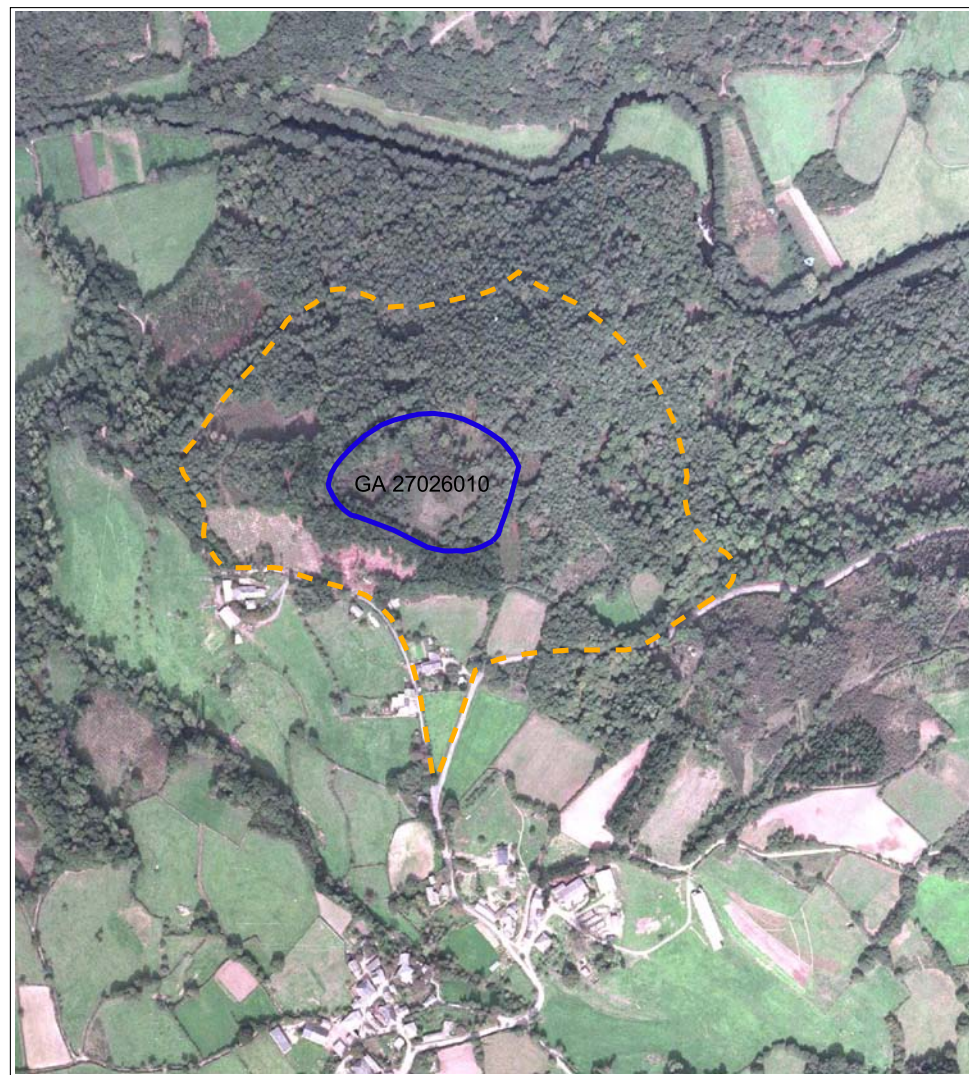
S.N.R. - Solo do Núcleo Rural

■ Circunscrición do Núcleo Rural

■ Área de expansión

**CATÁLOGO DE BENS PROTEXIDOS**

Nº DE CATÁLOGO	XACEMENTOS ARQUEOLÓXICOS	
<b>1-18</b>	CASTRO DA HERMIDA	
GA27026008	VILA LEO (Sta María)	
PROTECCIÓN	GRADO II A	INTEGRAL



**SITUACIÓN E ACCESO:**

Xacemento de tipo castrexo, sito sobre un pequeno outeiro nun espólon terminal da caída Norte do Agro do Cruceiro, na marxe esquerda do río Neira. Dende o que se dominan os meandros do río, así como un amplo territorio en tódalas direccións.

Desde Puebla de San Xiao, vaise pola PR-27-03 en dirección Carracedo, e pásase polos núcleos de Vizcaia, Outeiro, Montixo e Teixeira, ata chegar ó núcleo de Sambreixo, e podemos atopar o xacemento no barrio de Casal de Vito.

**ADSCRIPCIÓN TIPOLÓXICA E CULTURAL - DESCRIPCIÓN:**

O asentamento está enmarcado na parte máis elevada de dito espólon, na que se documenta un recinto de pequenas dimensións que se adapta ás características do terreo.

Non se aprecian estruturas delimitadoras claras, xa que aparecen camufladas pola vexetación e as alteracións sufridas.

Na zona Sur, por onde é máis facilmente accesible apréciase unha forte ruptura de mesma que parece responder á topografía natural do terreo acentuada de xeito artificial polo home, aparecendo así, o xacemento illado de terreo circundante. Por outra banda o parapeto non aparece marcado seguramente como consecuencia das causas xa expostas.

Na zona N, NL e NO aprécianse varios aterraxamentos de grandes dimensións que poderían formar parte do xacemento, extremo de difícil confirmación sen realizar unha intervención máis precisa, xa que na actualidade están cubertos por unha densa capa de monte baixo.

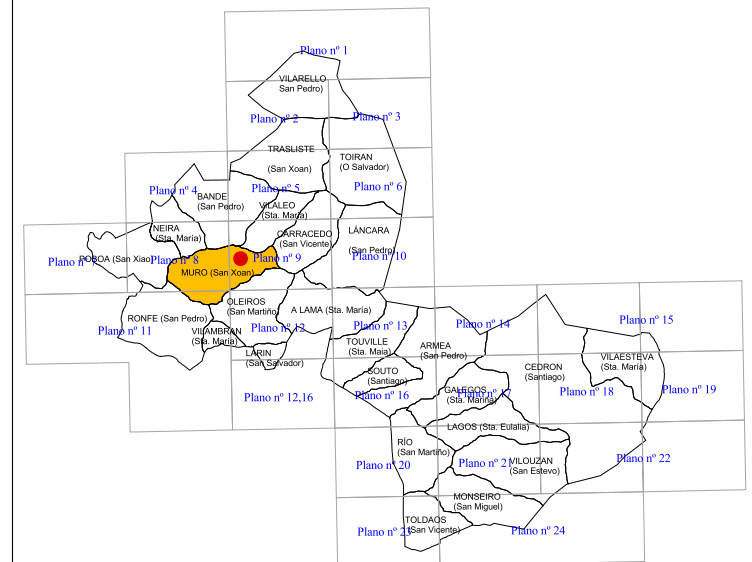
Mentras non se confirme a pertenza ou non ó xacemento de ditos aterraxamentos hai que falar dunha pequena superficie habitable na que se aprecian algúns afloramentos graníticos que dificultarían a súa ocupación. Do mesmo xeito non posible documentar ningún tipo de estrutura interna, tanto habitacionais como relacionadas co acondicionamento do terreo.

Así mesmo tampouco se puido documentar ningún tipo de material arqueolóxico, pero se temos en conta as súas características e o relacionamos con outros semellantes todo parece indicar que se trata dun xacemento de época prerromana.

**PROTECCIÓN:** Protección integral do Grado II A

**CONSERVACIÓN:** O xacemento pese ás alteracións sufridas, encóntrase en deterioro parcial.

**OBSERVACIONES:** Existen alteracións relacionadas co acondicionamento do espacio interno así como por roturacións do terreo.



**CLASES DE SOLO**

- S.R.P.E.N. - Solo Rústico de Protección de Espacio Natural
- S.R.P.A. - Solo Rústico de Protección das Aguas
- S.R.P.AG. - Solo Rústico de Protección Agropecuaria
- S.R.P.F./PD - Solo Rústico de Protección Forestal/ Productor
- S.R.P.F./PT - Solo Rústico de Protección Forestal/ Protector
- S.R.P.O. - Solo Rústico de Protección Ordinaria
- S.R.P.I. - Solo rústico de Protección de Infraestruturas
- S.R.P.P. - Solo Rústico de Protección de Patrimonio
- Zona de respecto

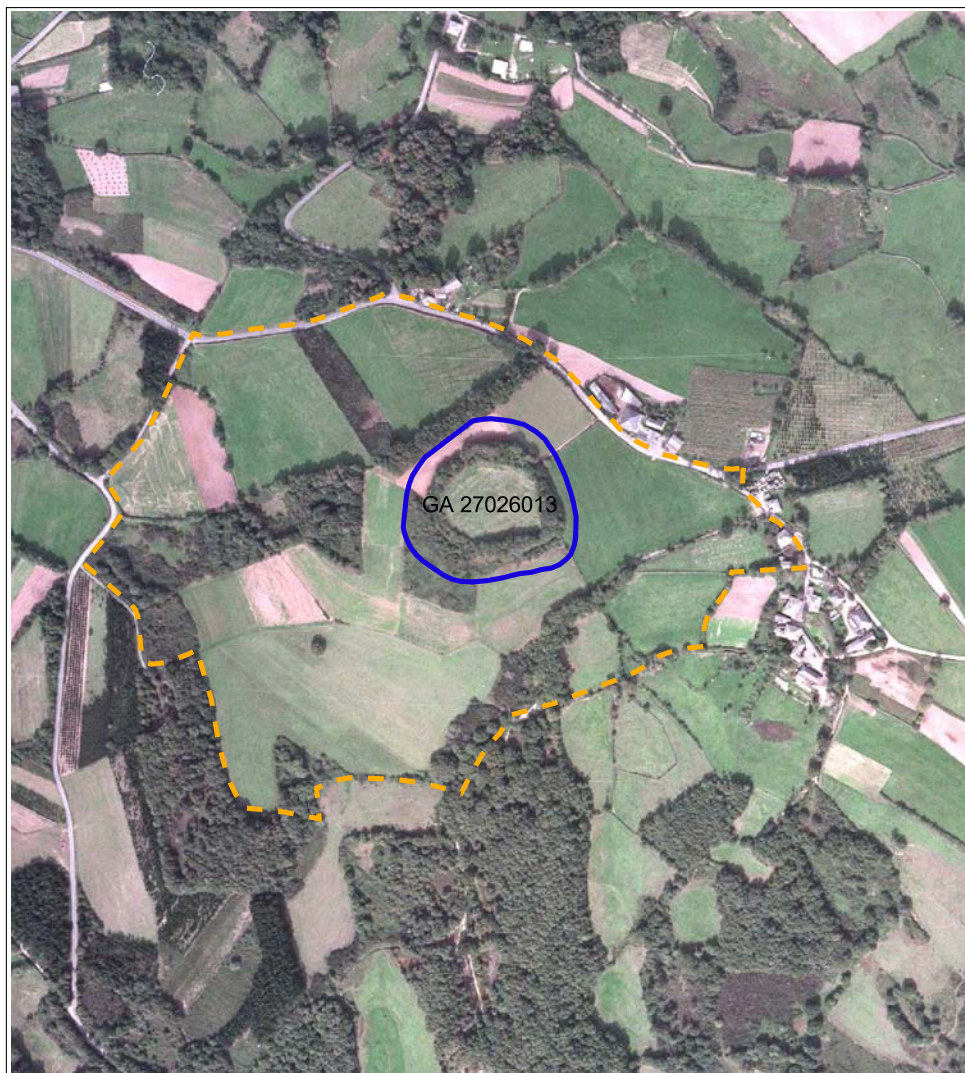
S.N.R. - Solo do Núcleo Rural

Circunscrición do Núcleo Rural

Área de expansión

**CATÁLOGO DE BENS PROTEXIDOS**

Nº DE CATÁLOGO	XACEMENTOS ARQUEOLÓXICOS	
<b>1-19</b>	A CROA OU CASTRO DE RIBEIRO	
GA27026010	MURO ( San Xoán)	
PROTECCIÓN	GRADO II A	INTEGRAL



**SITUACIÓN E ACCESO:**

O xacemento de tipo castrexo, de grandes dimensións, sito nunha zona penichaira na cima dun pequeno outeiro do Agro do Cruceiro, xusto na divisora de augas do río Neira, na marxe esquerda, e Sarria na marxe dereita.

Chégase ó xacemento pola estrada PR-27-03 dende o núcleo de Poboia de San Xiao ata o núcleo de Muro, onde xusto en fronte da Igrexa parroquial á man dereita da estrada temos o xacemento.

**ADSCRIPCIÓN TIPOLÓXICA E CULTURAL - DESCRIPCIÓN:**

O asentamento ten forma practicamente circular, con dominio do eixe L-O, está enmarcado na parte máis elevada de dito outeiro, na que se documenta un amplo recinto principal ó que se adosa un secundario ó SO. O sector Sur está moi transformado polas labores agrícolas levadas a cabo na zona.

As súas estruturas aparecen moi transformadas, suavizadas e sen boa parte das súas características orixinais, mentras que na zona Norte, cuberta por unha densa vexetación é onde mellor se conservan.

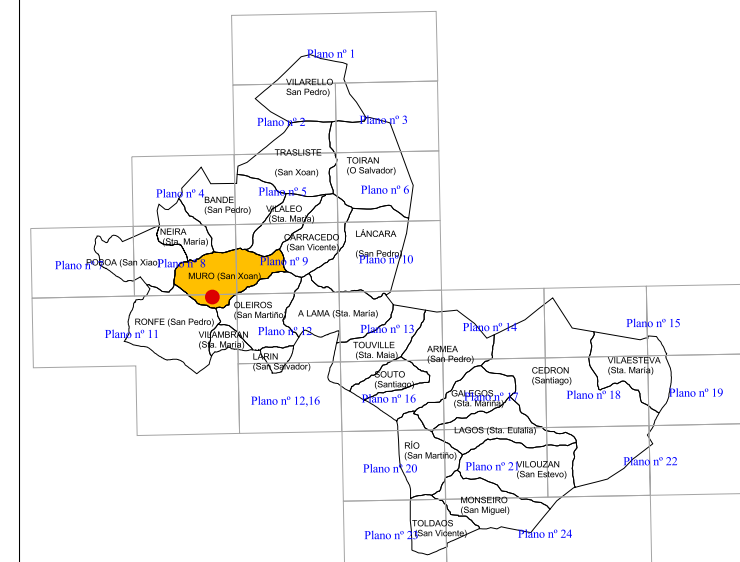
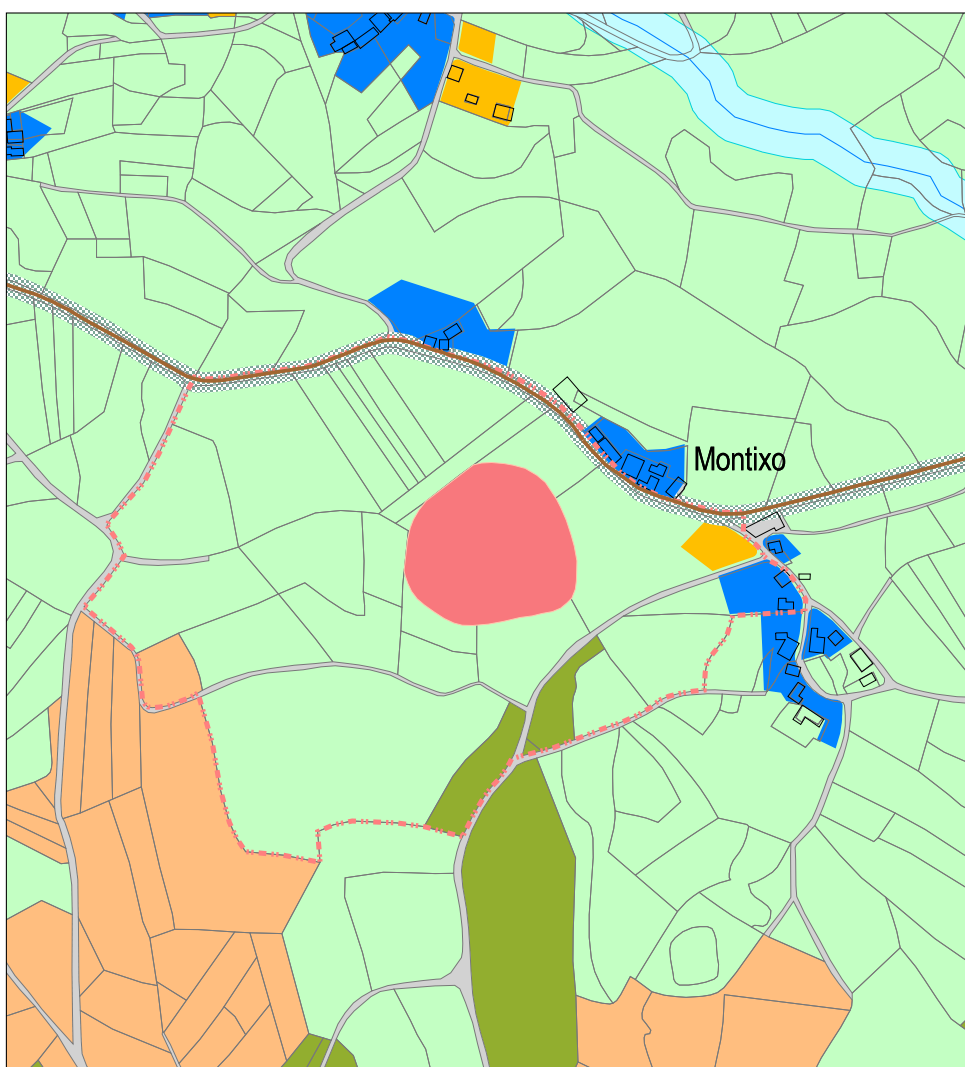
O recinto principal, de grandes dimensións, está delimitado ó N e NL por un foso precedido ó N por un parapeto, que a bo seguro o rodearía completamente, a continuación do cal, dispónse un terraplén ou ribada perimetral que só conserva restos do derrube da muralla nos sectores N e O, que está cortada por un camiño na zona NL, onde se pode ver a súa cara exterior. Adosado a modo de aterrazamento no sector SO, documéntase un pequeno recinto secundario moi alterado polas labores agrícolas. A superficie habitable é moi horizontal, o mesmo tempo que ampla, e sen obstáculos visibles que dificultasen a súa ocupación.

En canto a súa adscripción cronolóxica, dicir que, non se puido documentar ningunha estrutura interna, así mesmo tampouco se puido documentar ningún tipo de material arqueolóxico, dicir que, non se dispón de datos suficientes para precisar que se trata dun xacemento de época romana ou prerromana.

**PROTECCIÓN:** Protección integral do Grado II A

**CONSERVACIÓN:** O xacemento está en un bo estado, con algunhas alteracións puntuais por roturación.

**OBSERVACIONES:** Existen alteracións relacionadas co acondicionamento do terreo.



**CLASES DE SOLO**

- S.R.P.E.N. - Solo Rústico de Protección de Espacio Natural
- S.R.P.A. - Solo Rústico de Protección das Augas
- S.R.P.AG. - Solo Rústico de Protección Agropecuaria
- S.R.P.F./PD - Solo Rústico de Protección Forestal/ Productor
- S.R.P.F./PT - Solo Rústico de Protección Forestal/ Protector
- S.R.P.O. - Solo Rústico de Protección Ordinaria
- S.R.P.I. - Solo rústico de Protección de Infraestructuras
- S.R.P.P. - Solo Rústico de Protección de Patrimonio
- - - Zona de respecto

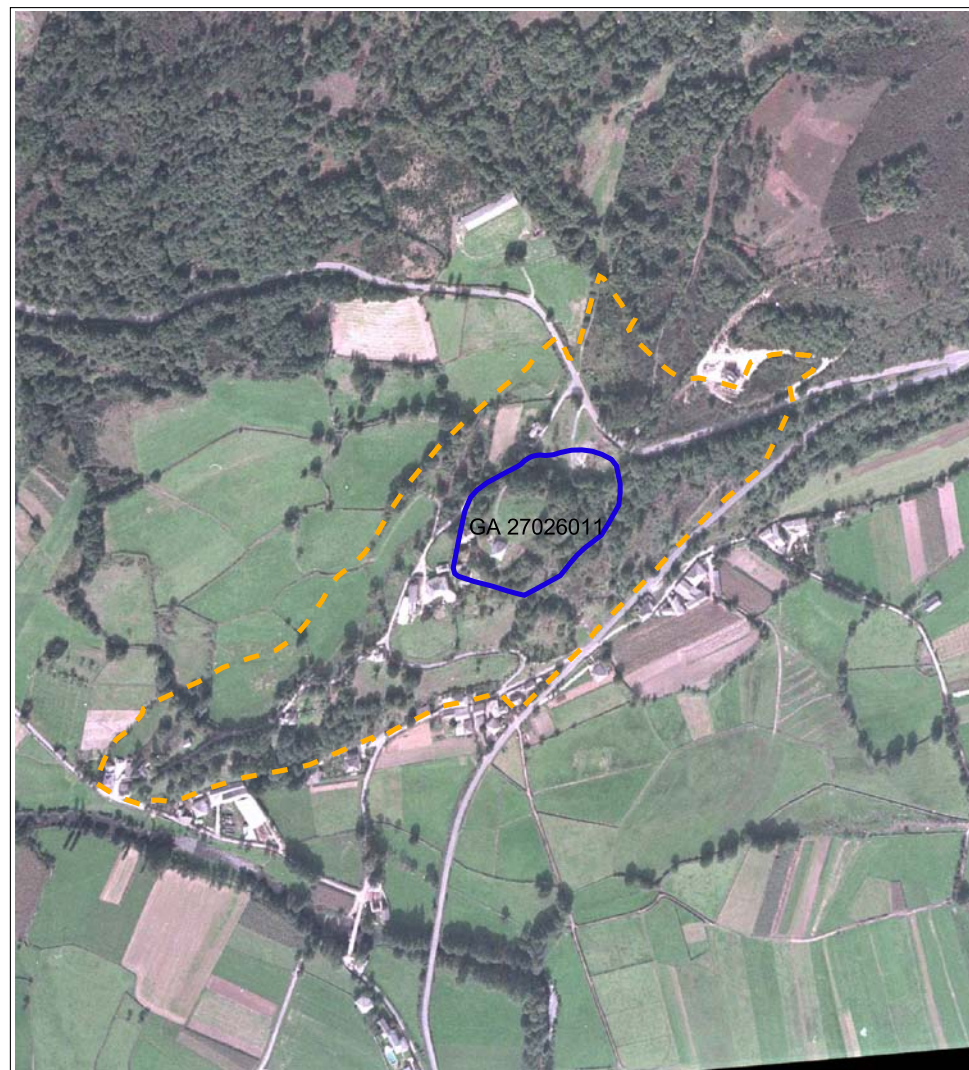
S.N.R. - Solo do Núcleo Rural

■ Circunscrición do Núcleo Rural

■ Área de expansión

**CATÁLOGO DE BENS PROTEXIDOS**

Nº DE CATÁLOGO	XACEMENTOS ARQUEOLÓXICOS	
<b>1-20</b>	CASTRO DA EIREXA	
GA27026013	MURO (San Xoán)	
PROTECCIÓN	GRADO II A	INTEGRAL

**SITUACIÓN E ACCESO:**

O xacemento de tipo castrexo, sito xusto no remate dun pequeno espolón terminal do Monte dos Picos na marxe dereita do río Neira.

Chégase ó xacemento pola estrada PR-27-03 dende Poboia de San Xiao. Vaise ata o núcleo de San Vicente, onde acábase dita estrada no cruce coa LU-622 e alí hai que tomar esta estrada á esquerda. O pasar o río Neira a poucos metros sálese á esquerda outra vez e encontramos o núcleo formado polos barrios de Carracedo, A Velainza, Mesón e Trascastro onde está o Castro.

**ADSCRIPCIÓN TIPOLÓXICA E CULTURAL - DESCRIPCIÓN:**

Trátase dun típico asentamento en espolón no que é necesaria unha gran obra de transformación do terreo, para conseguir unha mínima superficie habitable.

O asentamento está enmarcado nunha zona sobreelevada na que se documenta un recinto principal ó que se adosan varios aterraxamentos na zona S-SO, cara a bacía do río, adaptándose ás características do terreo, a súa forma é alargada con dominio do eixe NL-SO.

O recinto principal ten reducidas dimensións e forma practicamente circular e está delimitado ó N e NL e L por un parapeto que aparece cortado e allanado no sector S e SO pola construción dunha casa e os acondicionamentos do terreo.

Por outra banda, documéntanse ata dous recintos secundarios, de maiores dimensións, adosados ó anterior no sector S-SO a modo de aterraxamentos, o primeiro, de maiores dimensións está englobado polo segundo que é máis grande, e están separados entre si por diferentes ribadas ou taludes igualmente alteradas pola construción de casas da localidade de Trascastro e polo acondicionamento de terreos.

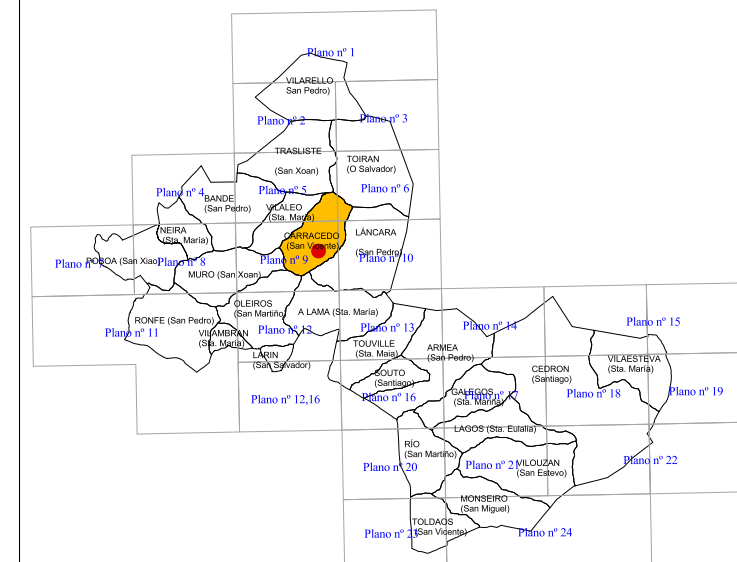
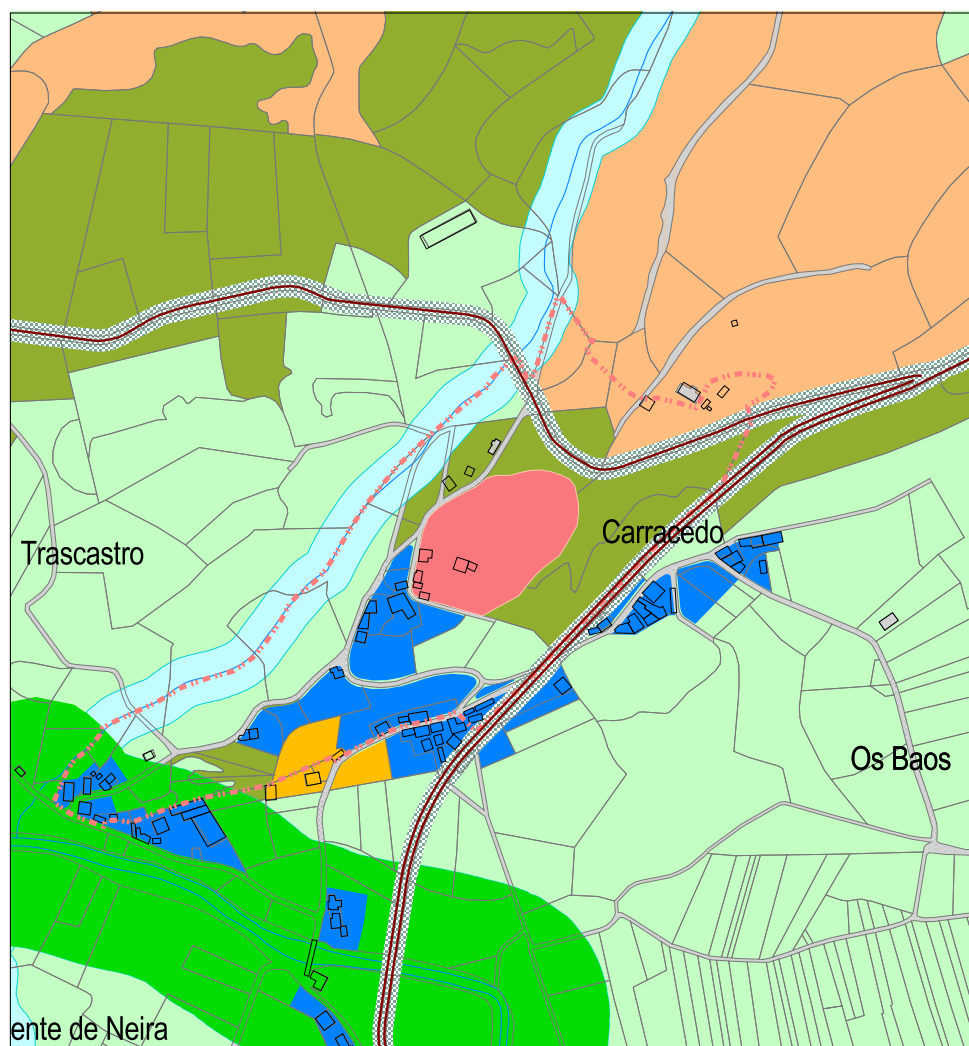
Configúrase así unha superficie de considerables dimensións, se temos en conta a pouco espacio sispoñible, con unha lixeira pendente en dirección SO, e sen obtáculos visibles que dificulten a súa ocupación.

En canto a súa adscripción cronolóxica, se se ten en conta as súas características e o relacionamos con outros asentamentos semellantes parece indicar que se trata dun xacemento de época romana.

**PROTECCIÓN:** Protección integral do Grado II A

**CONSERVACIÓN:** O xacemento pese ás alteracións sufridas, está en un estado de deterioro parcial.

**OBSERVACIONES:** Existen alteracións relacionadas co acondicionamento do espacio interno, así como, as de casas ou unidades de ocupación.

**CLASES DE SOLO**

- S.R.P.E.N. - Solo Rústico de Protección de Espacio Natural
- S.R.P.A. - Solo Rústico de Protección das Augas
- S.R.P.A.G. - Solo Rústico de Protección Agropecuaria
- S.R.P.F./PD - Solo Rústico de Protección Forestal/ Productor
- S.R.P.F./PT - Solo Rústico de Protección Forestal/ Protector
- S.R.P.O. - Solo Rústico de Protección Ordinaria
- S.R.P.I. - Solo rústico de Protección de Infraestruturas
- S.R.P.P. - Solo Rústico de Protección de Patrimonio
- - - Zona de respecto

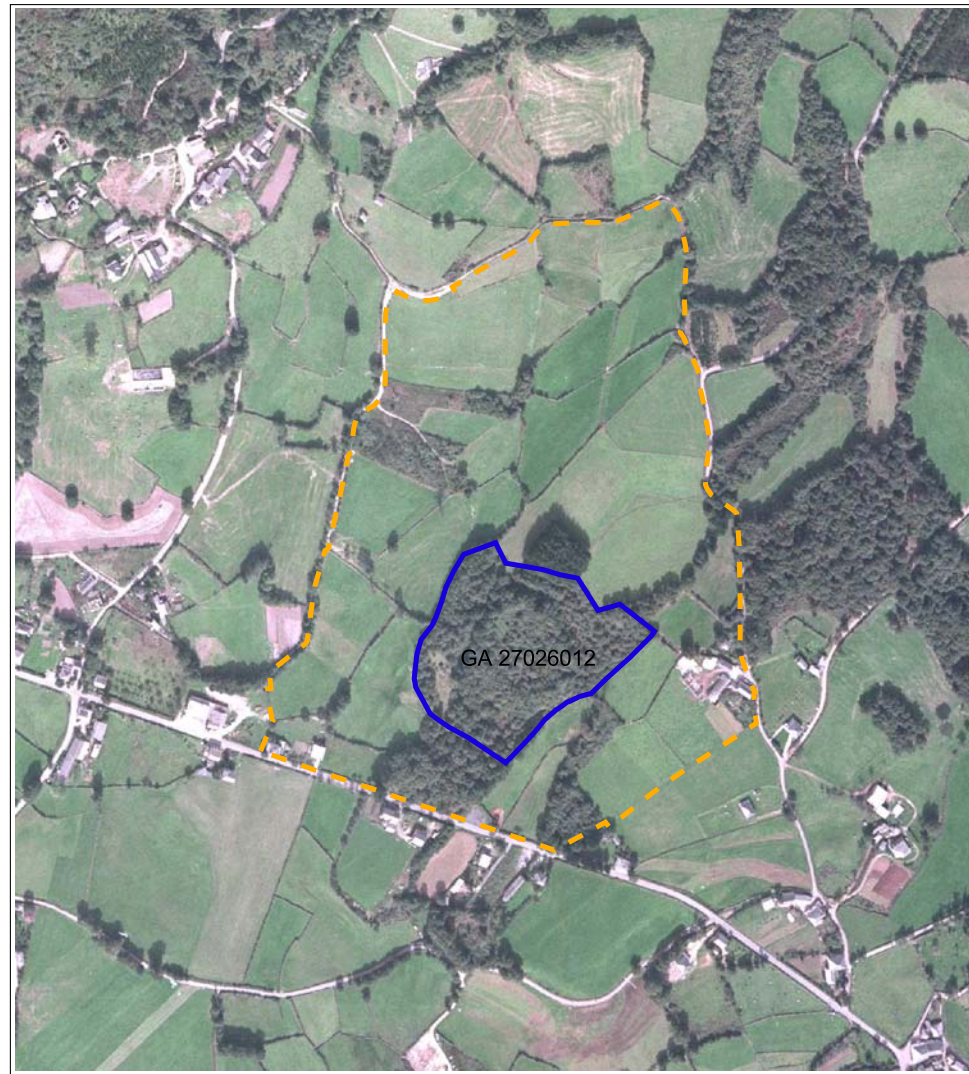
S.N.R. - Solo do Núcleo Rural

■ Circunscrición do Núcleo Rural

■ Área de expansión

**CATÁLOGO DE BENS PROTEXIDOS**

Nº DE CATÁLOGO	XACEMENTOS ARQUEOLÓXICOS	
<b>1-21</b>	A CROA	
GA27026011	CARRACEDO (San Vicente)	
PROTECCIÓN	GRADO II A	INTEGRAL



GA 27026012

**SITUACIÓN E ACCESO:**

O xacemento de tipo castrexo, sito sobre unha pequena ligua ou espigón da ladeira S do Monte do Cousín, entre dous pequenos regatos na marxe dereita do río Neira.

Chégse ó xacemento pola estrada PR-27-03 dende Poboia de San Xiao. Vaise ata o núcleo de San Vicente, onde acábase dita estrada, no cruce coa LU-622, e tomamos ésta á esquerda, e vaise ata o núcleo de veiga de Outeiro, onde a 150m en dirección Láncara sitúase o Castro á man esquerda da estrada.

**ADSCRIPCIÓN TIPOLÓXICA E CULTURAL - DESCRIPCIÓN:**

O asentamento consta dun único recinto de grandes dimensións enmarcado nunha zona sobreelevada á que se adapta o mesmo, que ten forma alargada con dominio do eixe NL-SO.

Aparece separado do entorno circundante por dous fosos no sector NL, entre os que se dispón un pequeno parapeto, e na zona SO onde tamén se documenta un parapeto na zona máis exterior. Sendo por estas dúas zonas por onde é máis facilmente accesible xa que nos sectores L e O está rodeado e separado do entorno polos dous regatos xa mencionados.

A continuación dispónse un terraplén perimetral que alcanza grandes dimensións, culminado por un parapeto ou muralla que presenta un furado dun furtivo na zona Leste e que da paso á superficie habitable.

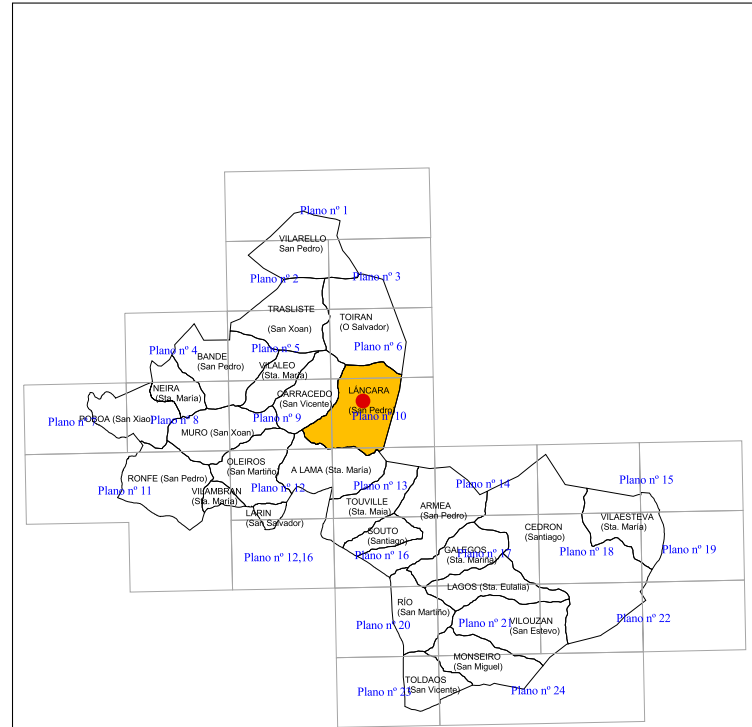
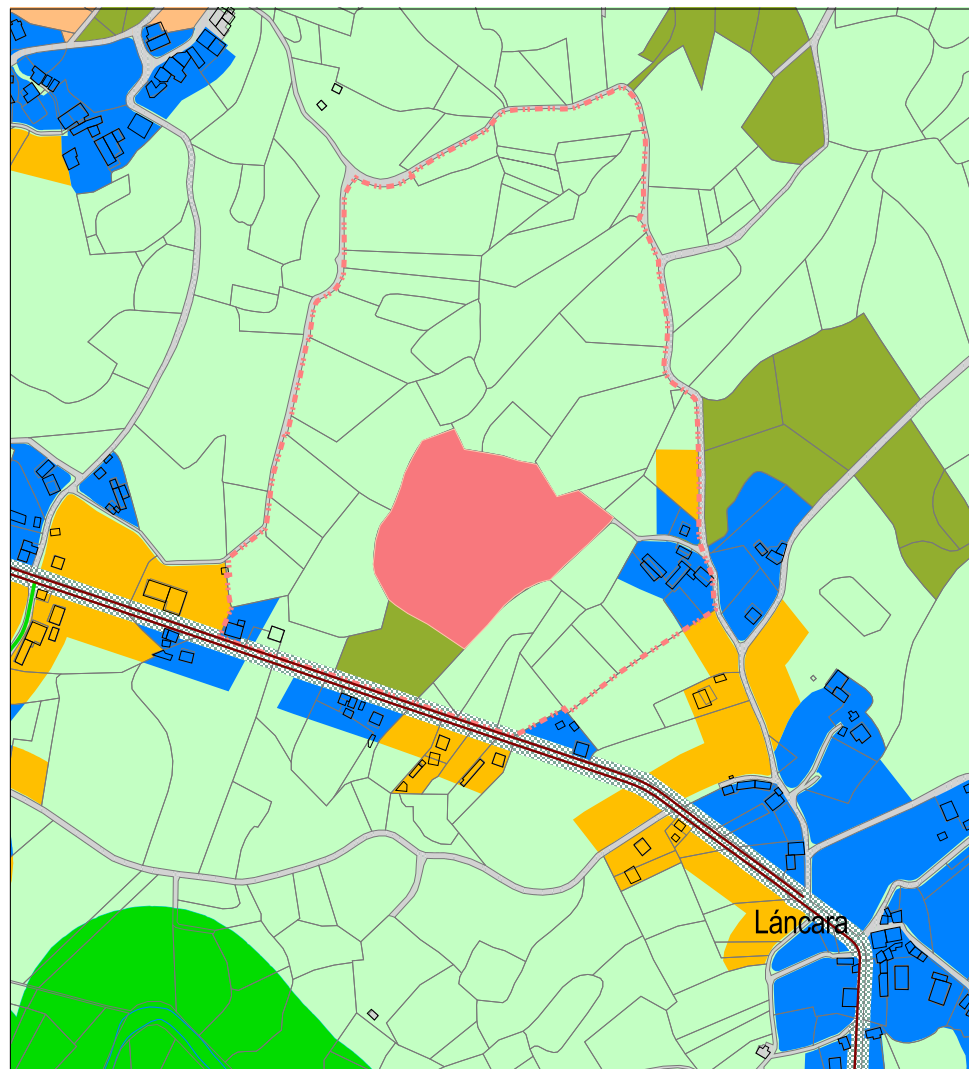
Configúrase así unha superficie habitable de considerables dimensións, con unha lixeira pendente en dirección SO, pero sen obtáculos visibles que dificulten as súas labores de acondicionamento.

En canto a súa adscripción cronolóxica, se se ten en conta as súas características e o relacionamos con outros sentamentos semellantes, parece ondicar que se trata dun xacemento de época romana.

**PROTECCIÓN:** Protección integral do Grado II A

**CONSERVACIÓN:** O xacemento está en moi bo estado.

**OBSERVACIONES:** Existen alteracións relacionadas co acondicionamento do espacio interno, así como, das casas ou unidades de ocupación.



**CLASES DE SOLO**

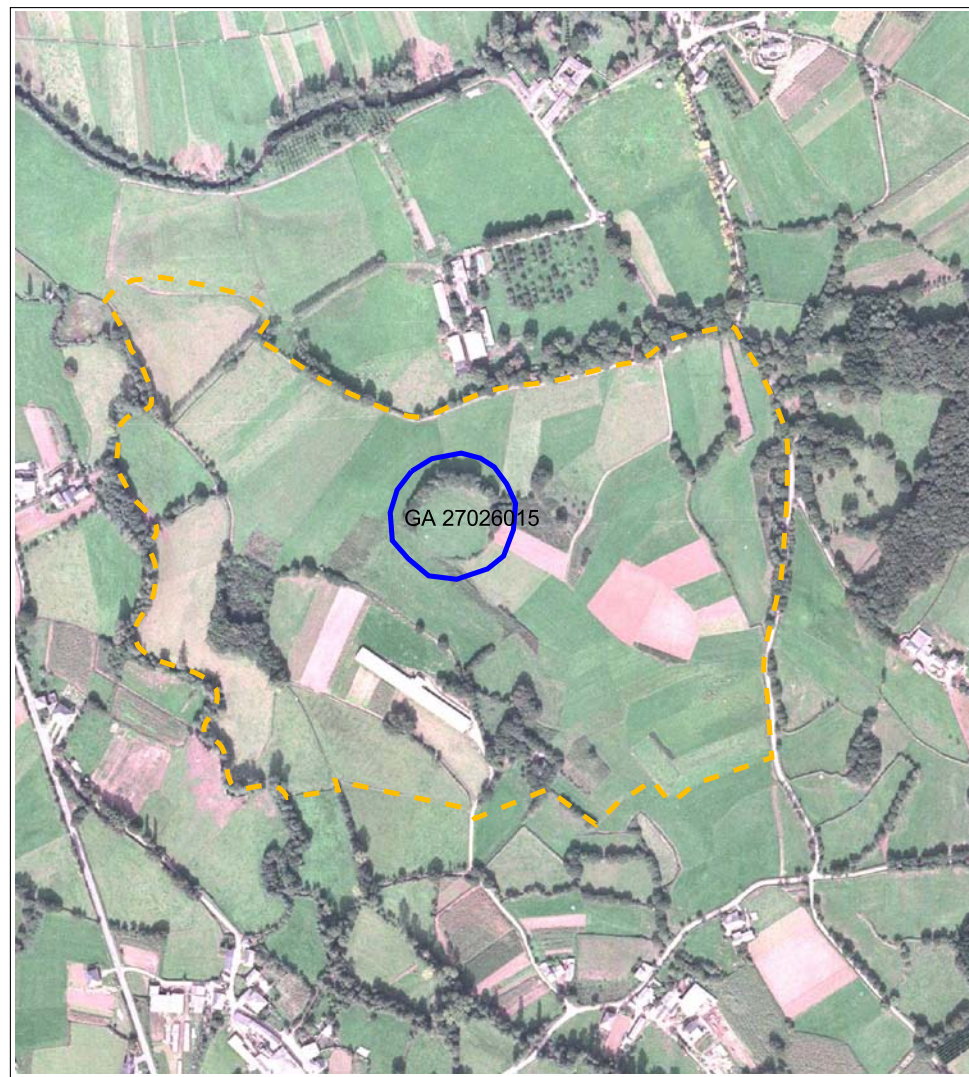
- S.R.P.E.N. - Solo Rústico de Protección de Espacio Natural
- S.R.P.A. - Solo Rústico de Protección das Augas
- S.R.P.AG. - Solo Rústico de Protección Agropecuaria
- S.R.P.F./PD - Solo Rústico de Protección Forestal/ Productor
- S.R.P.F./PT - Solo Rústico de Protección Forestal/ Protector
- S.R.P.O. - Solo Rústico de Protección Ordinaria
- S.R.P.I. - Solo rústico de Protección de Infraestructuras
- S.R.P.P. - Solo Rústico de Protección de Patrimonio
- Zona de respecto

- S.N.R. - Solo do Núcleo Rural
- Circunscrición do Núcleo Rural
- Área de expansión

**CATÁLOGO DE BENS PROTEXIDOS**

Nº DE CATÁLOGO	XACEMENTOS ARQUEOLÓXICOS	
1-22	CASTRO DE LÁNCARA	
GA27026012	LÁNCARA (San Pedro)	
PROTECCIÓN	GRADO II A	INTEGRAL





GA 27026015

**SITUACIÓN E ACCESO:**

O xacemento de tipo castrexo, está sito nunha zona practicamente chaira sobre un espigón terminal da Serra da Illoa, na marxe esquerda do río Neira e dereita do río Armeá.

Chégase ó xacemento siando dende Poboia de San Xiao pola estrada PR-27-03 ata que se chega ó núcleo de San Vicente na parroquia de Carracedo. Alí desvíase á dereita e vaise pola LU - 622. A altura de Armea crúzase o río Armiela e vaise recto ata o cruce. Alí desvíase pola esquerda á estrada 026-016. A poucos metros á esquerda encóntrase o xacemento.

**ADSCRIPCIÓN TIPOLÓXICO E CULTURAL - DESCRIPCIÓN:**

O asentamento está enmarcado nunha zona sobreelevada na que se documenta un pequeno recinto de forma redondeada con dominio do eixe NO - SL, moi alterado. No sector SO apréciase un amplo aterrazamento igualmente moi transformado polo que non se pode precisar se forma ou non parte do castro.

O recinto, que ten pequenas dimensións, conserva unicamente como sistemas de delimitación - defensa parte do parapeto, que sería perimetral nos sectores N e NL, mentras que as zonas S e O son as máis transformadas e polo tanto este aparece moi suavizado.

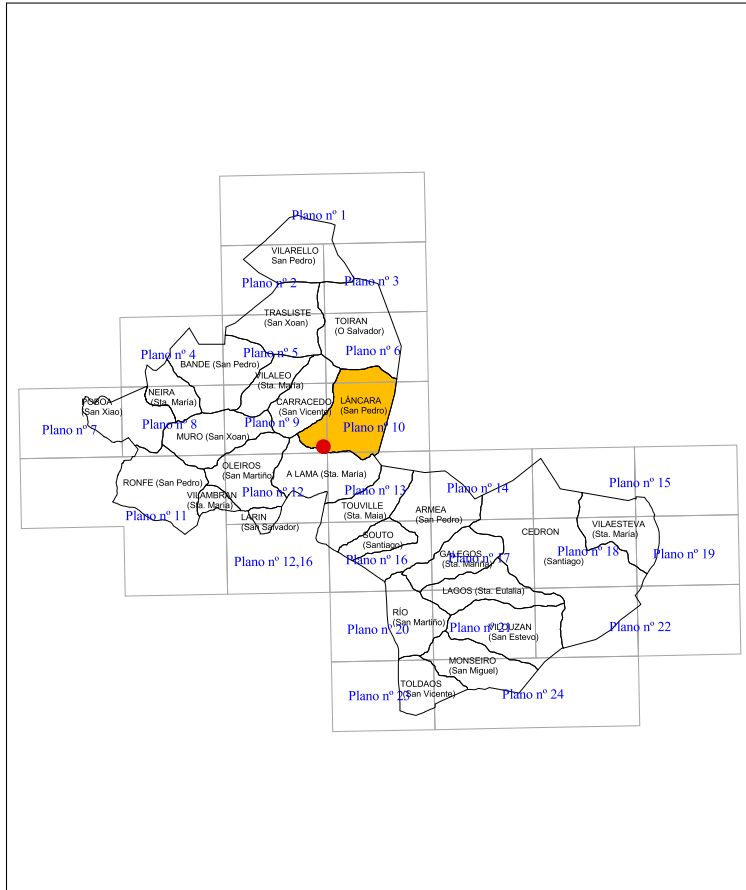
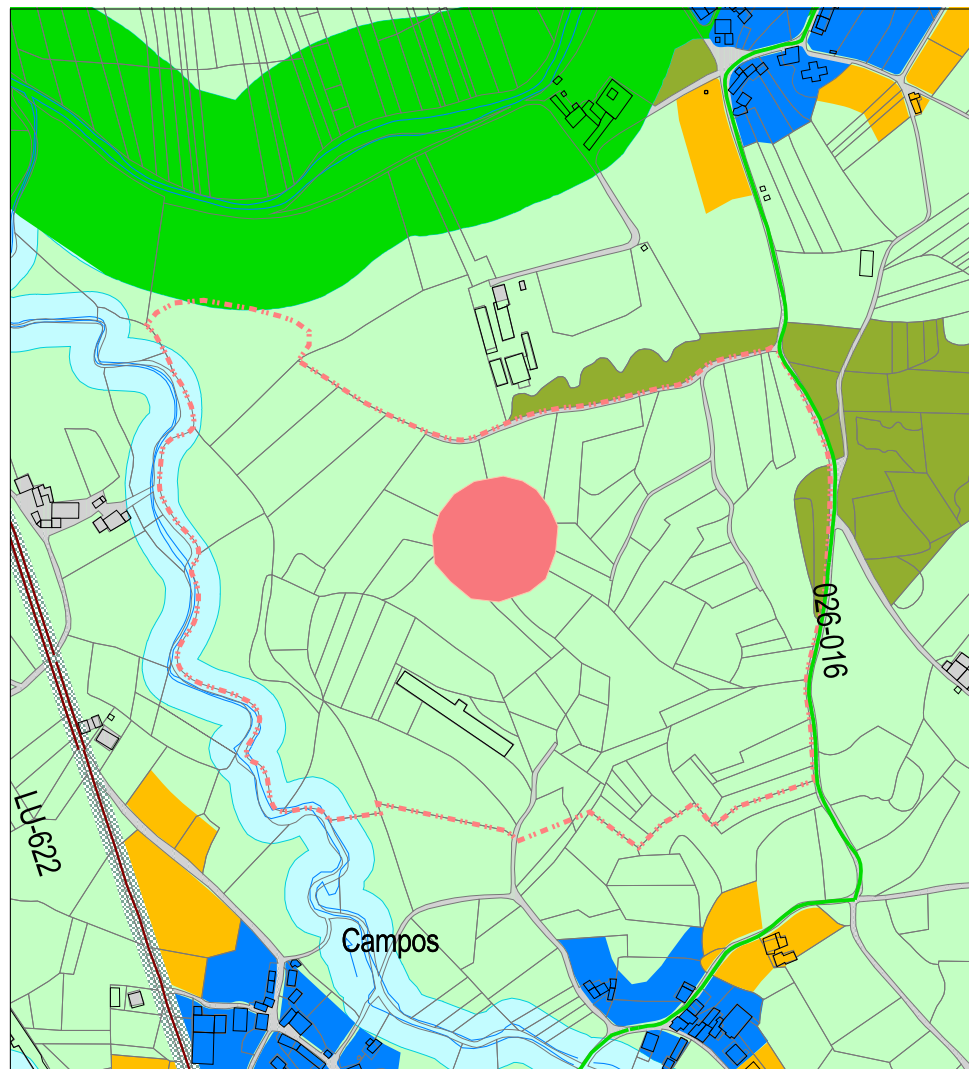
Configúrase así unha pequena superficie habitable, practicamente horizontal e sen obtáculos visibles que dificulten a súa ocupación.

En canto a súa adscripción cronolóxica, decir que, non foi posible documentar ningún material arqueolóxico, non se teñen datos suficientes, pero se consideramos a tipoloxía e características, todo parece indicar que se trata dun xacemento de época romana.

**PROTECCIÓN:** Protección integral do Grado II A

**CONSERVACIÓN:** O xacemento, pese ás alteracións sufridas, encóntrase en deterioro parcial, causado polas edificacións e roturacións.

**OBSERVACIONES:** Existen alteracións relacionadas co acondicionamento do espacio interno, así como das casas ou unidades de ocupación.



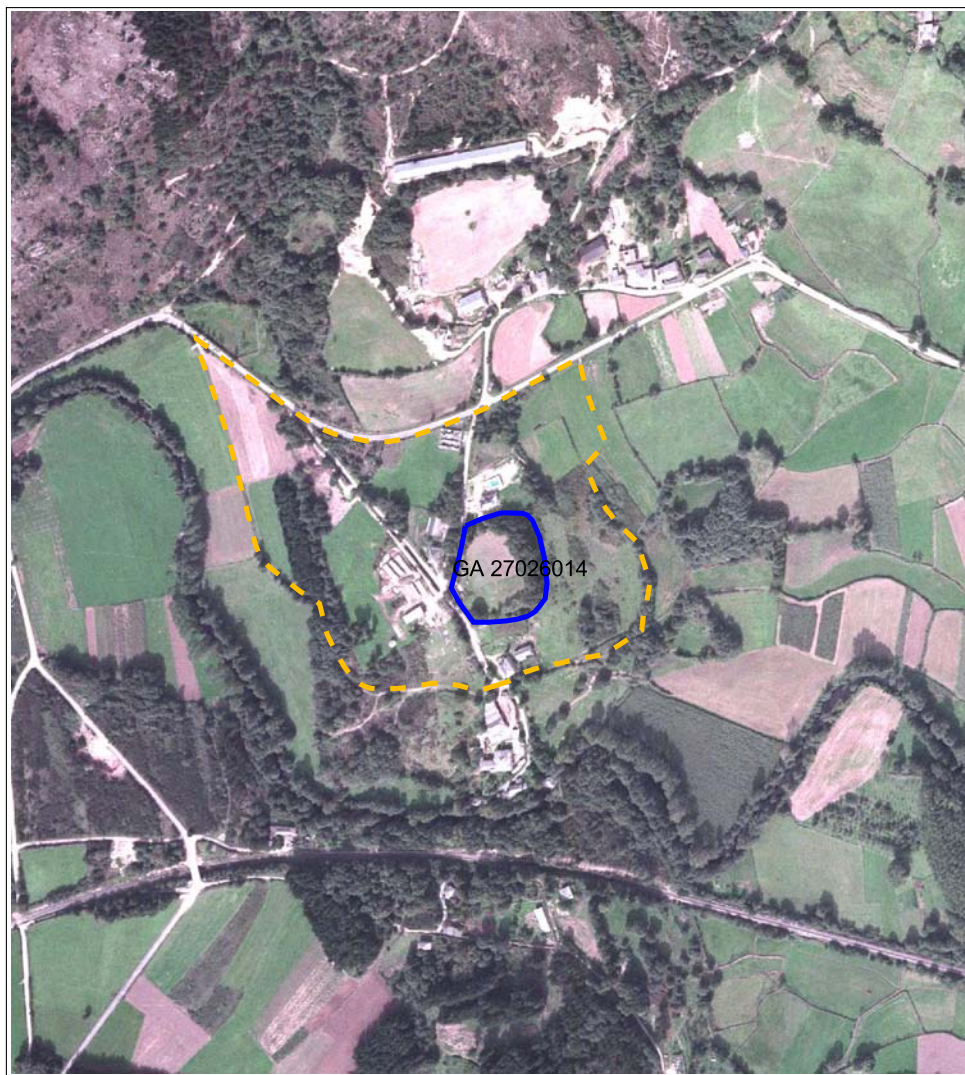
**CLASES DE SOLO**

- S.R.P.E.N. - Solo Rústico de Protección de Espacio Natural
- S.R.P.A. - Solo Rústico de Protección das Augas
- S.R.P.AG. - Solo Rústico de Protección Agropecuaria
- S.R.P.F./PD - Solo Rústico de Protección Forestal/ Productor
- S.R.P.F./PT - Solo Rústico de Protección Forestal/ Protector
- S.R.P.O. - Solo Rústico de Protección Ordinaria
- S.R.P.I. - Solo rústico de Protección de Infraestructuras
- S.R.P.P. - Solo Rústico de Protección de Patrimonio
- Zona de respecto

- S.N.R. - Solo do Núcleo Rural
- Circunscrición do Núcleo Rural
- Área de expansión

**CATÁLOGO DE BENS PROTEXIDOS**

Nº DE CATÁLOGO	XACEMENTOS ARQUEOLÓXICOS	
<b>1-23</b>	A CROA	
GA27026015	LÁNCARA (San Pedro)	
PROTECCIÓN	GRADO II A	INTEGRAL



**SITUACIÓN E ACCESO:**

O xacemento de tipo castrexo sito xusto no remate dun pequeno espolón terminal do Monte Castelvello, na marxe dereita do río Sarria.

Chégase ó xacemento saíndo en dirección Sur sempre recto hacia As Cortes, Peñaboa, Xiador, e no cruce, onde se vai á esquerda a Xiador xírase á dereita e éntrase no núcleo de Ronfe, onde á man dereita está sito o xacemento.

**ADSCRIPCIÓN TIPOLOXICO E CULTURAL - DESCRIPCIÓN:**

O asentamento está enmarcado nunha zona sobreelevada na que se documenta un recinto principal de forma practicamente circular ó que se adosa polo SO unha gran explanada que parece formar parte do xacemento, se ben na actualidade está moi transformada.

O recinto principal ten reducidas dimensións e parece que estivo rodeado por un foso, xa que no sector Leste aínda hoxe se pode documentar unha inflexión artificial no terreo, a continuación do cal, se disporía un parapeto perimetral do que, como no caso anterior, só se conservan restos no sector L, NL e S onde se aprecian tamén restos de derrubamentos posiblemente da muralla, mentras que nas zonas NO e O aparece cortado e allanado pola construción de varias casas, a escola e o trazado dunha pista.

Por outra banda no sector SO documéntase un gran aterraxamento que forma parte do asentamento, aínda que na actualidade atópase moi transformado e alterado polo descoñecemento das súas características orixinais. Aparece a súa vez separado do entorno por unha ribada que conserva algún resto de parapeto ó NO, mentras que en xeral aparece cortada e aplanada en diferentes zonas por camiños e o acondicionamento de terras de labor.

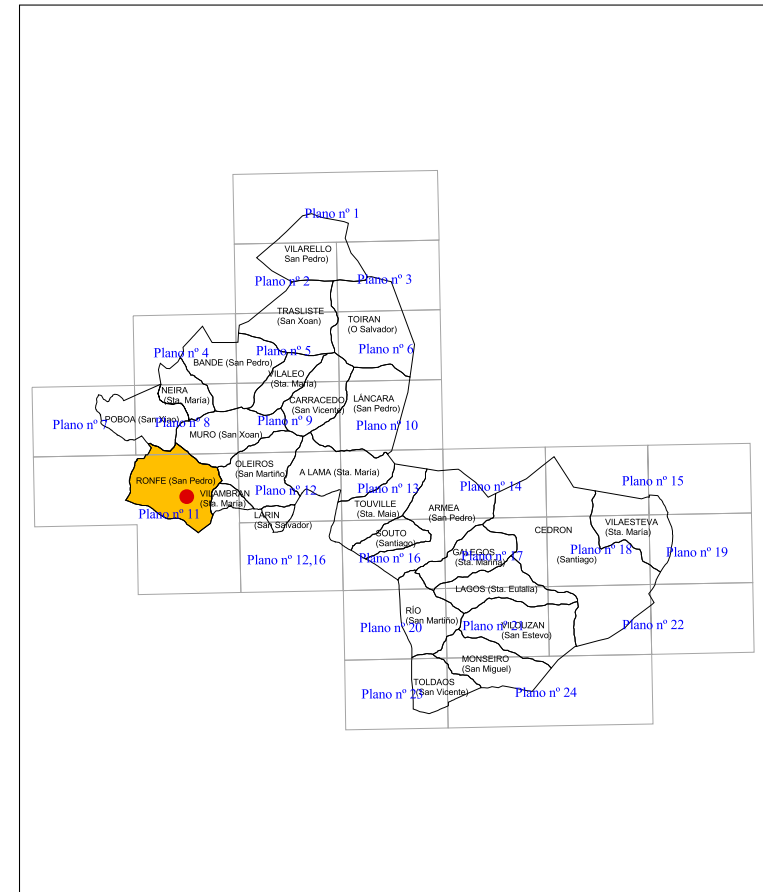
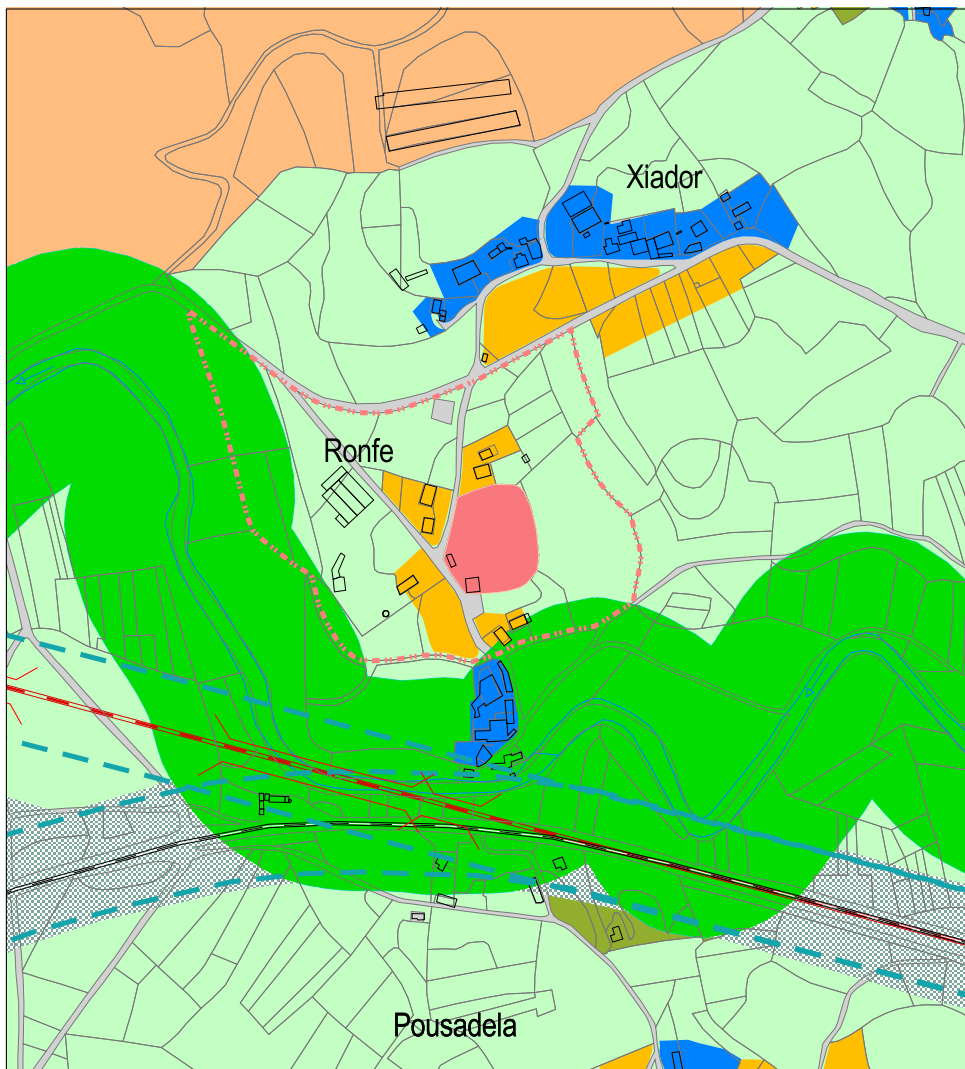
Configúrase así unha pequena superficie habitable, totalmenta arada, practicamente horizontal e sen obtáculos visibles que dificulten a súa ocupación.

En canto a súa adscripción, decir que, polas súas características e os materiais documentados todo parece indicar que se trata dun xacemento de época romana.

**PROTECCIÓN:** Protección integral do Grado II A

**CONSERVACIÓN:** O xacemento, pese ás alteracións sufridas, encóntrase en deteriorio parcial, causado polas edificacións e roturacións.

**OBSERVACIONES:** Existen alteracións relacionadas co acondicionameto do espacio interno, así como das casas ou unidades de ocupación.

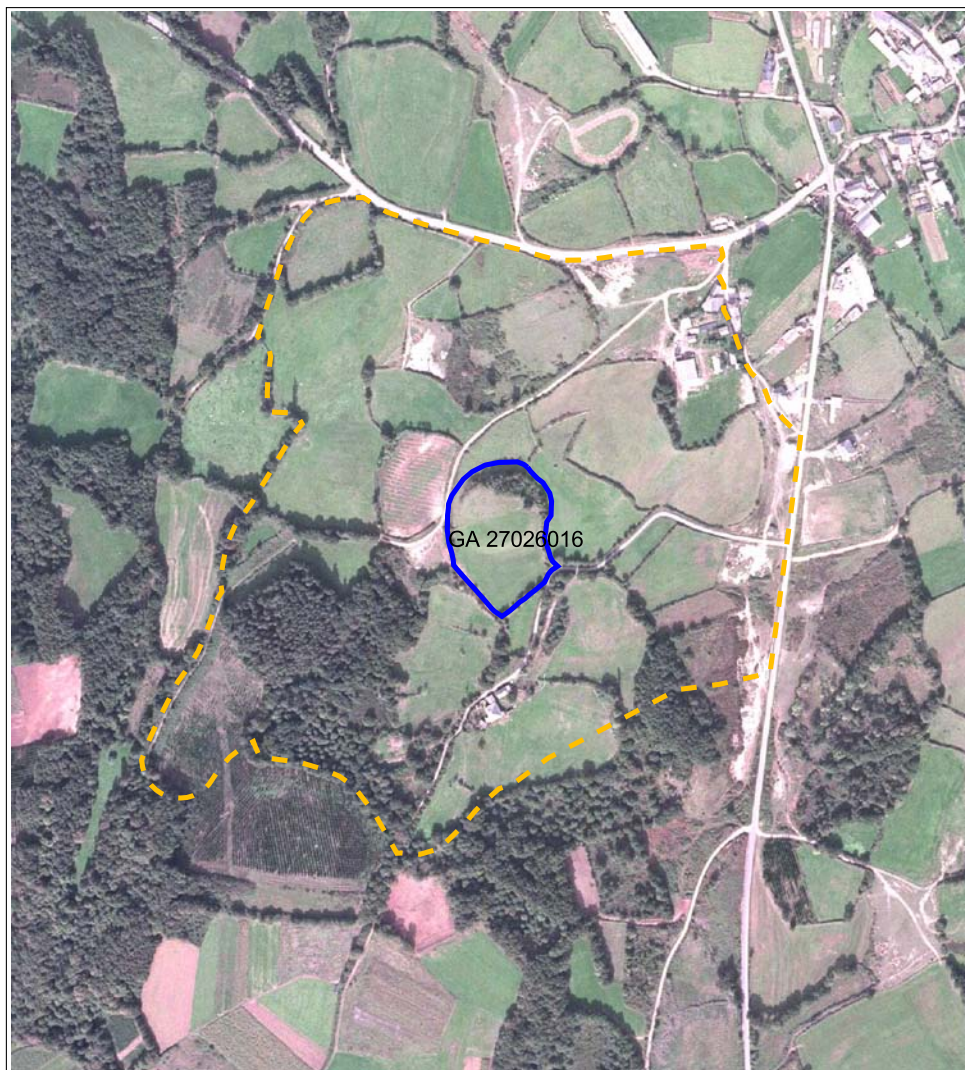


**CLASES DE SOLO**

- S.R.P.E.N. - Solo Rústico de Protección de Espacio Natural
- S.R.P.A. - Solo Rústico de Protección das Aguas
- S.R.P.AG. - Solo Rústico de Protección Agropecuaria
- S.R.P.F./PD - Solo Rústico de Protección Forestal/ Productor
- S.R.P.F./PT - Solo Rústico de Protección Forestal/ Protector
- S.R.P.O. - Solo Rústico de Protección Ordinaria
- S.R.P.I. - Solo rústico de Protección de Infraestructuras
- S.R.P.P. - Solo Rústico de Protección de Patrimonio
- - - Zona de respecto
- S.N.R. - Solo do Núcleo Rural
- Circunscrición do Núcleo Rural
- Área de expansión

**CATÁLOGO DE BENS PROTEXIDOS**

Nº DE CATÁLOGO	XACEMENTOS ARQUEOLÓXICOS	
<b>1-24</b>	CASTRO DE RONFE	
GA27026014	RONFE (San Pedro)	
PROTECCIÓN	GRADO II A	INTEGRAL



**SITUACIÓN E ACCESO:**

O xacemento de tipo castrexo, está sito sobre un pequeno espolón da ladeira NL do Agro das Chousas, na marxe esquerda do regato de Rielo.

Chégase ó xacemento siando dende Poboia de San Xiao pola estrada PR-27-03 ata que se chega ó núcleo de San Vicente na parroquia de Carracedo. Alí desvíase á dereita e vaíse pola LU - 622. A altura de Armea, mellor dito, no barrio de Os Campos temos o xacemento á man dereita.

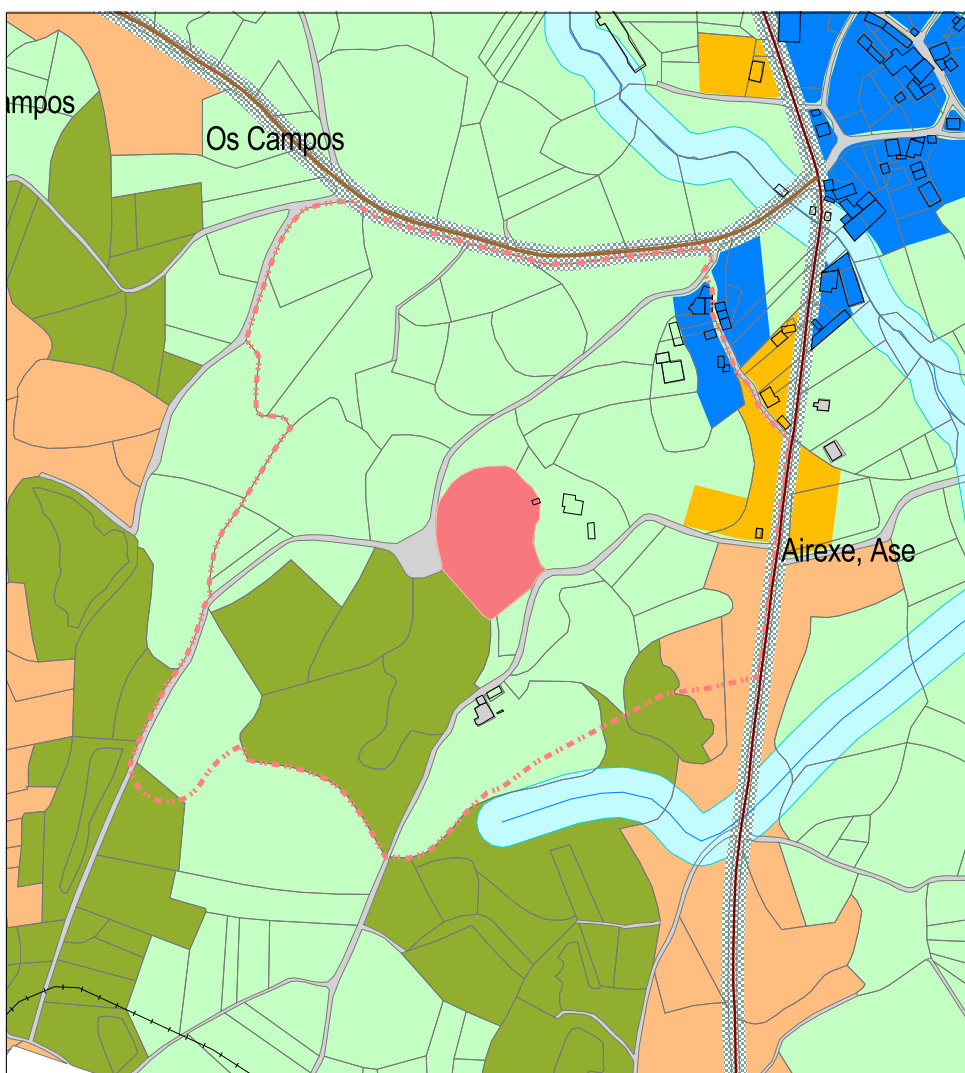
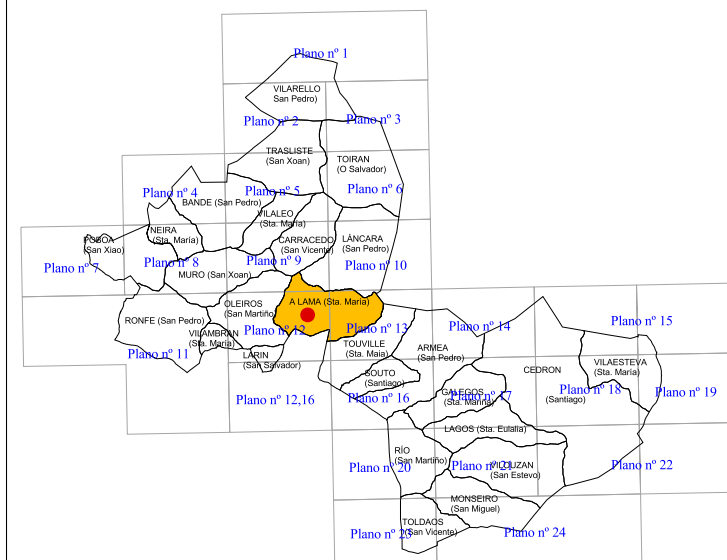
**ADSCRIPCIÓN TIPOLÓXICO E CULTURAL - DESCRIPCIÓN:**

O asentamento está enmarcado nunha zona elevada, a modo de cerro testigo, na que se documenta un pequeno recinto principal de forma redondeada con dominio do eixe L-O, moi alterado polas labores agrícolas.

O recinto, que ten pequenas dimensións, das súas estruturas de delimitación conserva unicamente no sector S, por onde era máis facilmente accesible, o perfil dun foso, na actualidade colmatado polos traballos agrícolas, así coma restos do parapeto que sería perimetral na zona N e NL., mentras que no S e L está totalmente allanado.

Configúrase así unha pequena superficie habitable, practicamente horizontal e sen obtáculos visibles que dificulten a súa ocupación.

En canto a súa adscripción cronolóxica, dicir que, non foi posible documentar ningún material arqueolóxico non se precisa de datos suficientes pero se consideramos a tipoloxía e características, todo parece indicar que se trata dun xacemento de época romana.



**PROTECCIÓN:** Protección integral do Grado II A

**CONSERVACIÓN:** O xacemento, pese ás alteracións sufridas, está nun estado de deteriorio parcial.

**OBSERVACIONES:** Existen alteracións relacionadas co acondicionamento do espacio interno así como das casas ou unidades de ocupación.

**CLASES DE SOLO**

- S.R.P.E.N. - Solo Rústico de Protección de Espacio Natural
- S.R.P.A. - Solo Rústico de Protección das Augas
- S.R.P.AG. - Solo Rústico de Protección Agropecuaria
- S.R.P.F./PD - Solo Rústico de Protección Forestal/ Productor
- S.R.P.F./PT -Solo Rústico de Protección Forestal/ Protector
- S.R.P.O. - Solo Rústico de Protección Ordinaria
- S.R.P.I.- Solo rústico de Protección de Infraestructuras
- S.R.P.P. - Solo Rústico de Protección de Patrimonio
- - - Zona de respecto

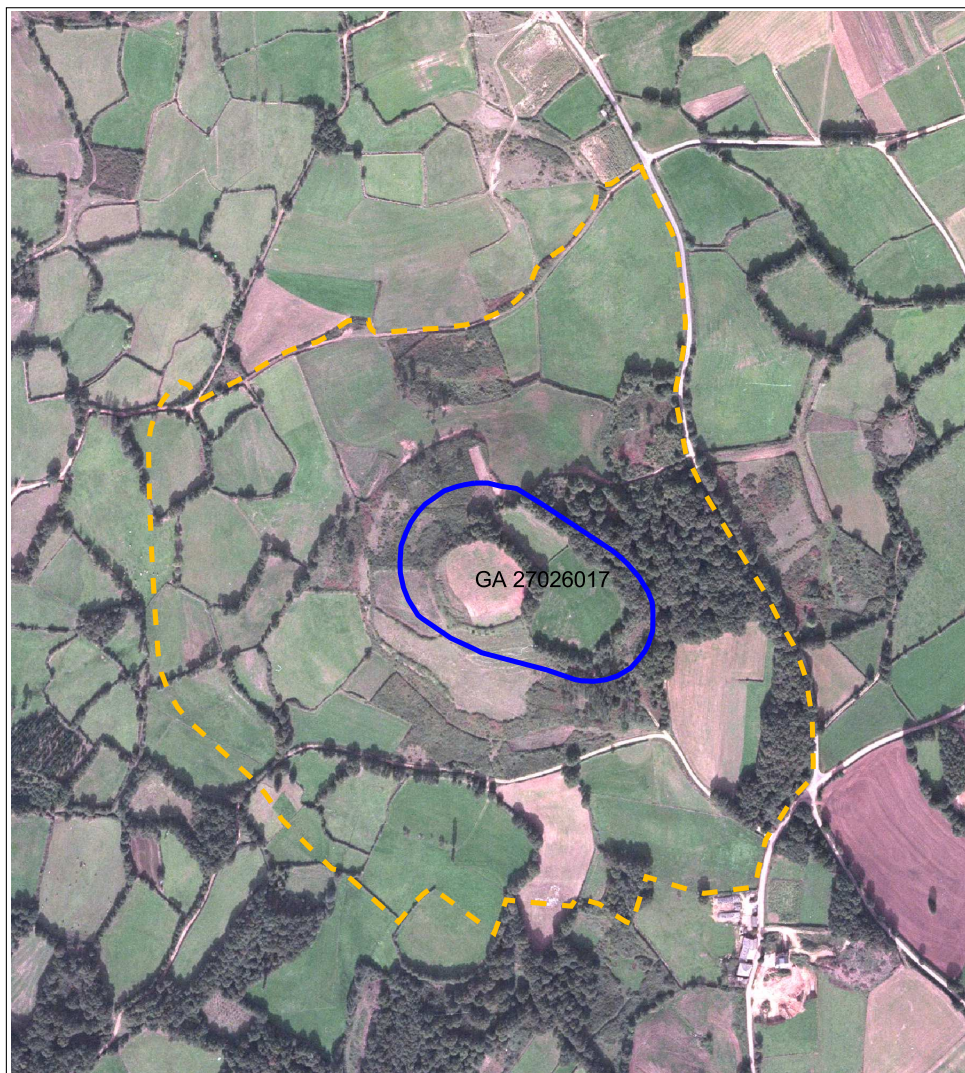
S.N.R. - Solo do Núcleo Rural

■ Circunscrición do Núcleo Rural

■ Área de expansión

**CATÁLOGO DE BENS PROTEXIDOS**

Nº DE CATÁLOGO	XACEMENTOS ARQUEOLÓXICOS	
<b>1-25</b>	A HERMIDA	
GA27026016	A LAMA (Sta. María)	
PROTECCIÓN	GRADO II A	INTEGRAL



**SITUACIÓN E ACCESO:**

O xacemento de tipo castrexo é de grandes dimensións, sito sobre un pequeno outeiro do Monte Cha de Santa Marta, na marxe dereita do regato de Riello. Cun amplo dominio do curso medio de dito regato así coma de todo o entorno.

Chégase ó xacemento siando dende Pobo de San Xiao pola estrada PR-27-03 ata que se chega ó núcleo de San Vicente na parroquia de Carracedo. Alí desvíase á dereita e vaise pola LU - 622. A altura de Armea tórnase unha estrada paralela que vai directa hacia Mourillón. Xusto antes de entrar no núcleo de Mourillón crúcase unha carballeira. Detrás desta localízase o xacemento.

**ADSCRIPCIÓN TIPOLÓXICO E CULTURAL - DESCRIPCIÓN:**

O asentamento, que ten forma alargada, con dominio do eixe NO - SL está enmarcado na parte máis elevada de dito outeiro na que se documenta un amplo recinto principal e dous secundarios ó SL, mentras que ó N, NL e O documéntase ademais un amplo aterrassamento que pese ás alteracións sufridas parece formar parte do asentamento. En xeral todo o asentamento está moi transformado polo cal as estruturas parecen moi transformadas, suavizadas e sen boa parte das súas características orixinais.

O recinto principal, de forma practicamente circular está delimitado ó L e SL por un foso xusto na zona onde se adosan os recintos secundarios. A continuación documéntase un parapeto perimetral que aparece mellor conservado na zona N e L, pero practicamente desaparecido no S e O onde foi allanado e espallado case por completo.

Adosados ó recinto principal, a modo de aterrassamentos, documéntanse dous recintos secundarios no sector SL, o primeiro de grandes dimensións conserva o parapeto ou terraplén en practicamente todo o seu perímetro, mentras que o segundo que é máis pequeno, tamén dispón de terraplén cortado por un camiño no sector máis ó S.

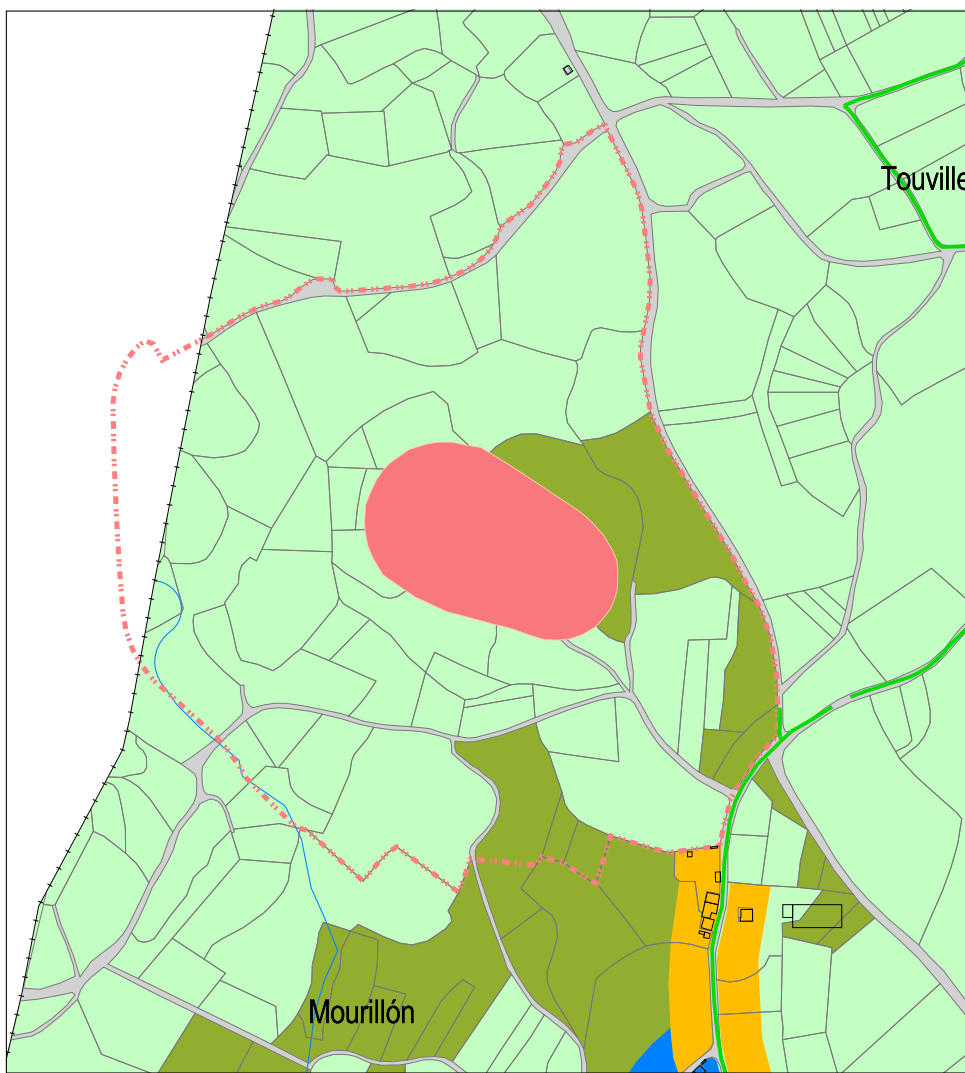
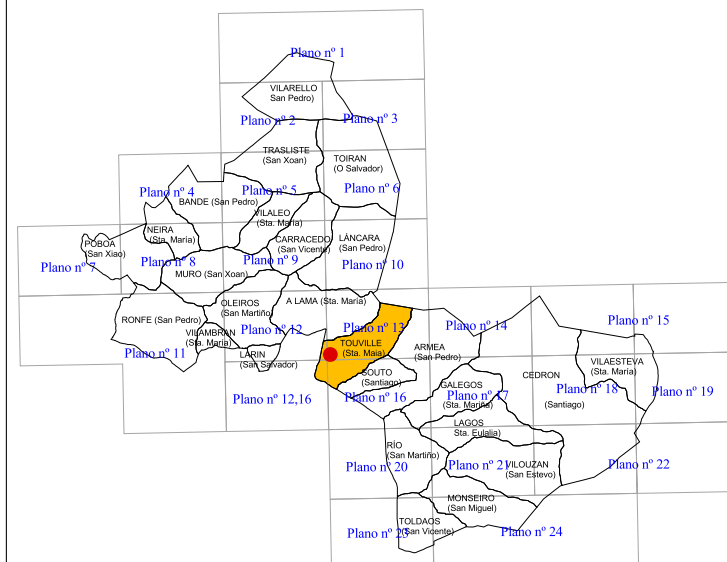
Por último, nos sectores N,NL,e O documéntase unha gran terraza, ca topografía ,hoxe suavizada, que poida formar parte do castro. A superficie habitable é moi horizontal, a vez que ampla e sen obtáculos visibles que dificulten a súa ocupación.

En canto a súa adscripción cronolóxica, decir que, aínda que a natureza dos materiais documentados é claramente romana, non se pode precisar se se trata dun xacemento ocupado nesta época ou tamén na época prerromana.

**PROTECCIÓN:** Protección integral do Grado II A

**CONSERVACIÓN:** O xacemento está en moi bo estado na zona Leste pero no resto está sufrindo un deterioro parcial por roturacións.

**OBSERVACIONES:** Existen alteracións relacionadas co acondicionamento do espacio interno así como das casas ou unidades de ocupación.



**CLASES DE SOLO**

- S.R.P.E.N. - Solo Rústico de Protección de Espacio Natural
- S.R.P.A. - Solo Rústico de Protección das Augas
- S.R.P.AG. - Solo Rústico de Protección Agropecuaria
- S.R.P.F./PD - Solo Rústico de Protección Forestal/ Productor
- S.R.P.F./PT -Solo Rústico de Protección Forestal/ Protector
- S.R.P.O. - Solo Rústico de Protección Ordinaria
- S.R.P.I.- Solo rústico de Protección de Infraestructuras
- S.R.P.P. - Solo Rústico de Protección de Patrimonio
- - - Zona de respecto

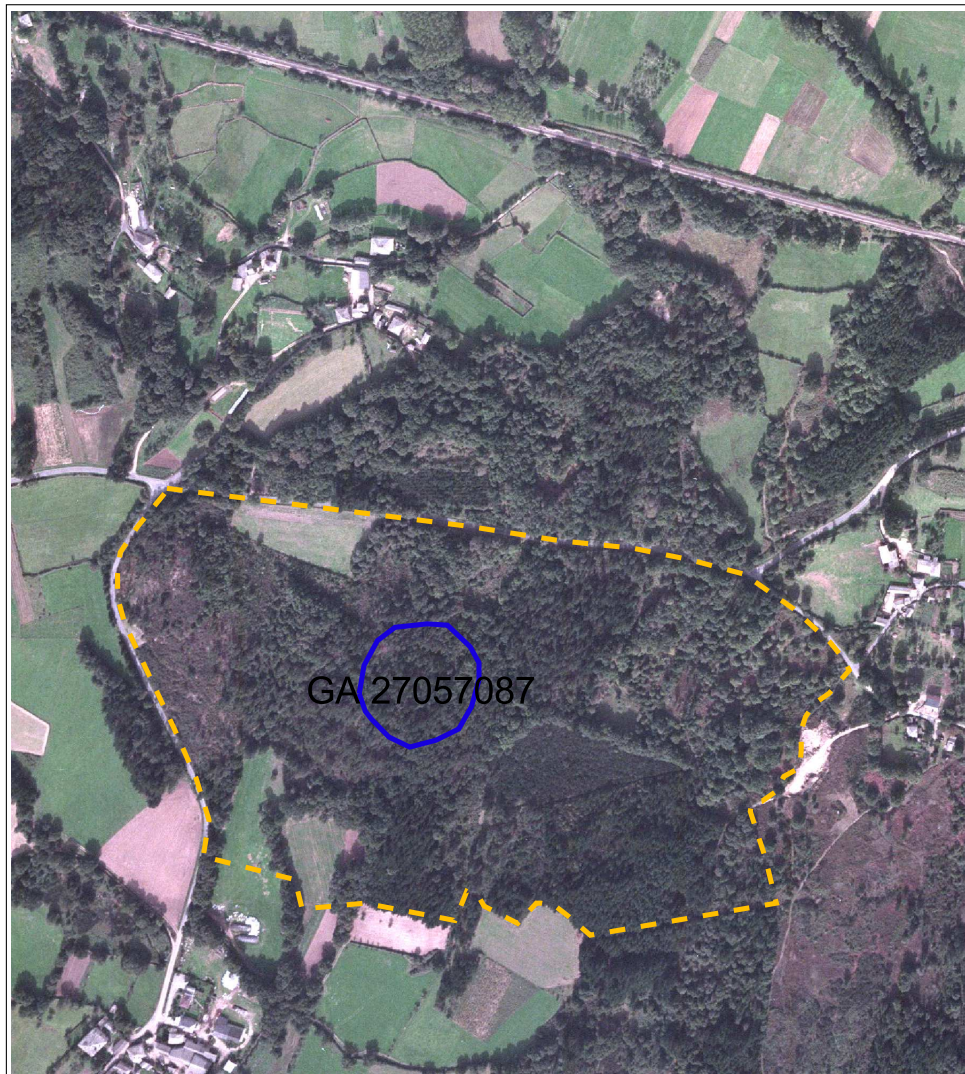
S.N.R. - Solo do Núcleo Rural

■ Circunscrición do Núcleo Rural

■ Área de expansión

**CATÁLOGO DE BENS PROTEXIDOS**

Nº DE CATÁLOGO	XACEMENTOS ARQUEOLÓXICOS	
<b>1-26</b>	A CROA ou CASTRO DE MOURILLÓN	
GA27026017	TOUVILLE (Sta. Maía)	
PROTECCIÓN	GRADO II A	INTEGRAL



**SITUACIÓN E ACCESO:**

Dende a capitalidad do municipio partiremos pola estrada local que conduce a Zoó, antes de chegar a aldea de Montán colleremos un desvío a dereita que leva a San Xil, a uns 400 m deste cruce seguiremos por unha pista forestal e despois por un cortalumes que nos leva directamente ó alto do monte onde xunto a un repetidor de radio atópase as mámoas.

**ADSCRIPCIÓN TIPOLOXICO E CULTURAL - DESCRIPCIÓN:**

Trátase de forma redondeada que conserva ó longo de toso o seu perímetro unha muralla feita de terra e pedras de granito - aparece bastante esborrallada - así como terraplán. Domina as terras do val e está borseado polo Oeste polo río Ronfe e polo río Sarria no Leste. A vexetación impide observar materiais ou outros restos de estruturas en superficie.

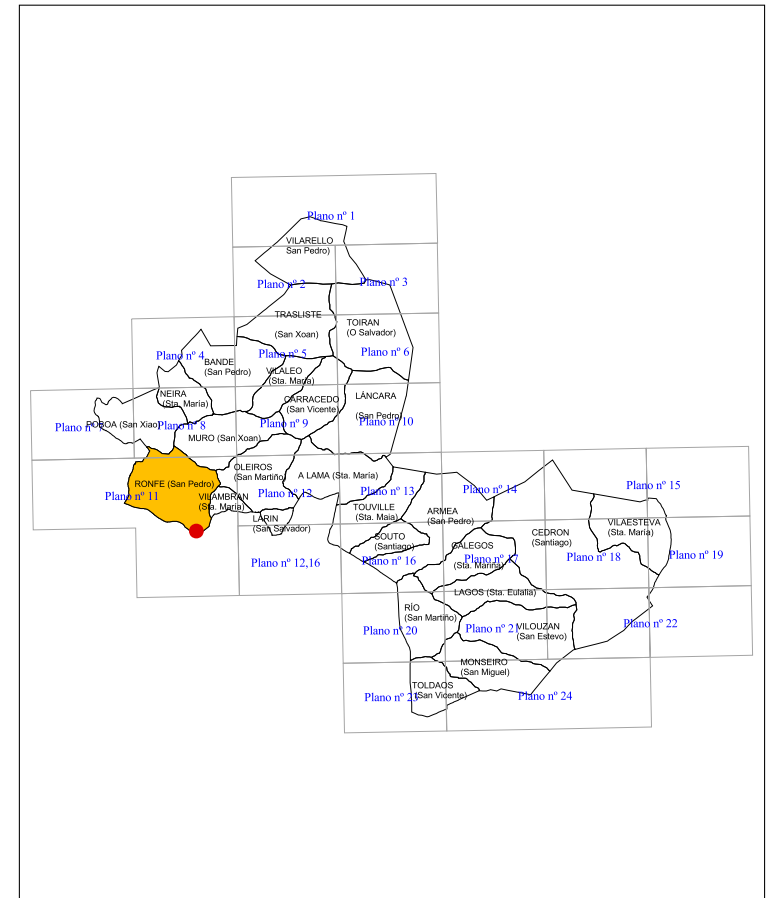
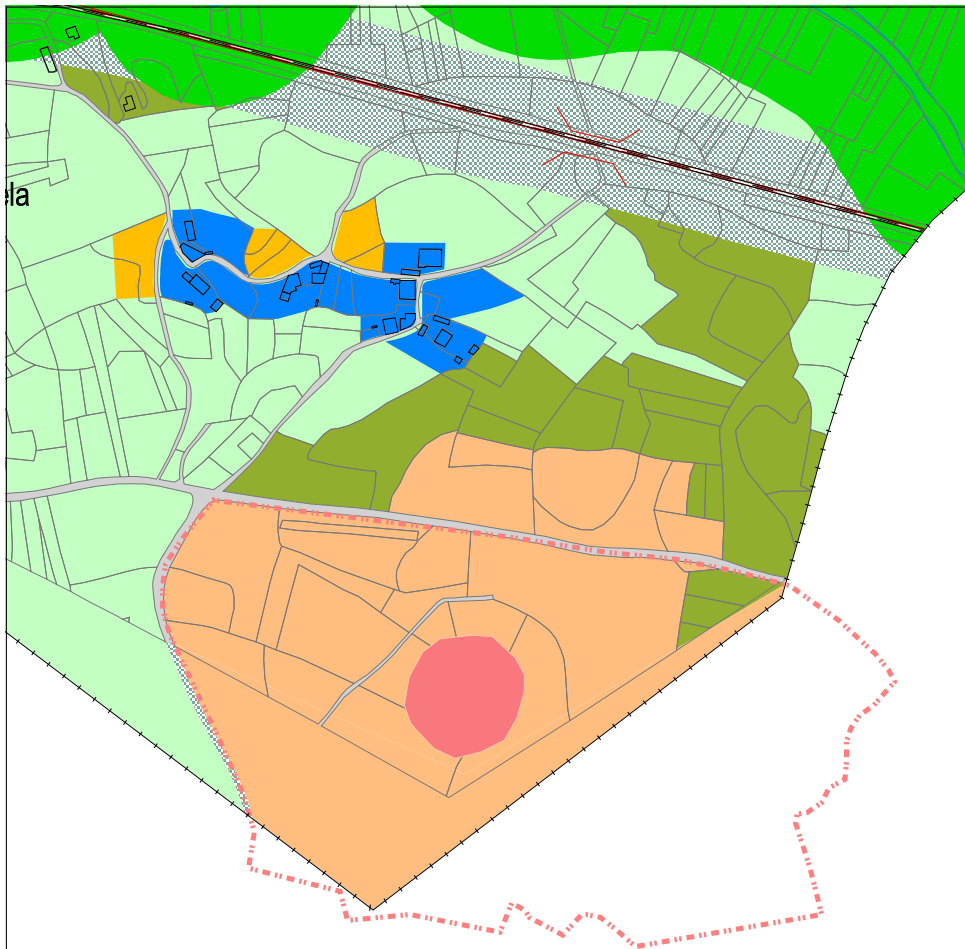
**PROTECCIÓN:** Protección integral do Grado II A

**CONSERVACIÓN:**

A mámoa atópase cuberta por un manto vexetal de martogueira de carqueixas, carpazas e toxos. Tamen podese observar algunha repoboación de piñeiros.

**OBSERVACIONES:**

A mámoa aparece gravemente dañada polas distintas aradas profundas que se realizaron para a repoboación forestal de piñeiros.

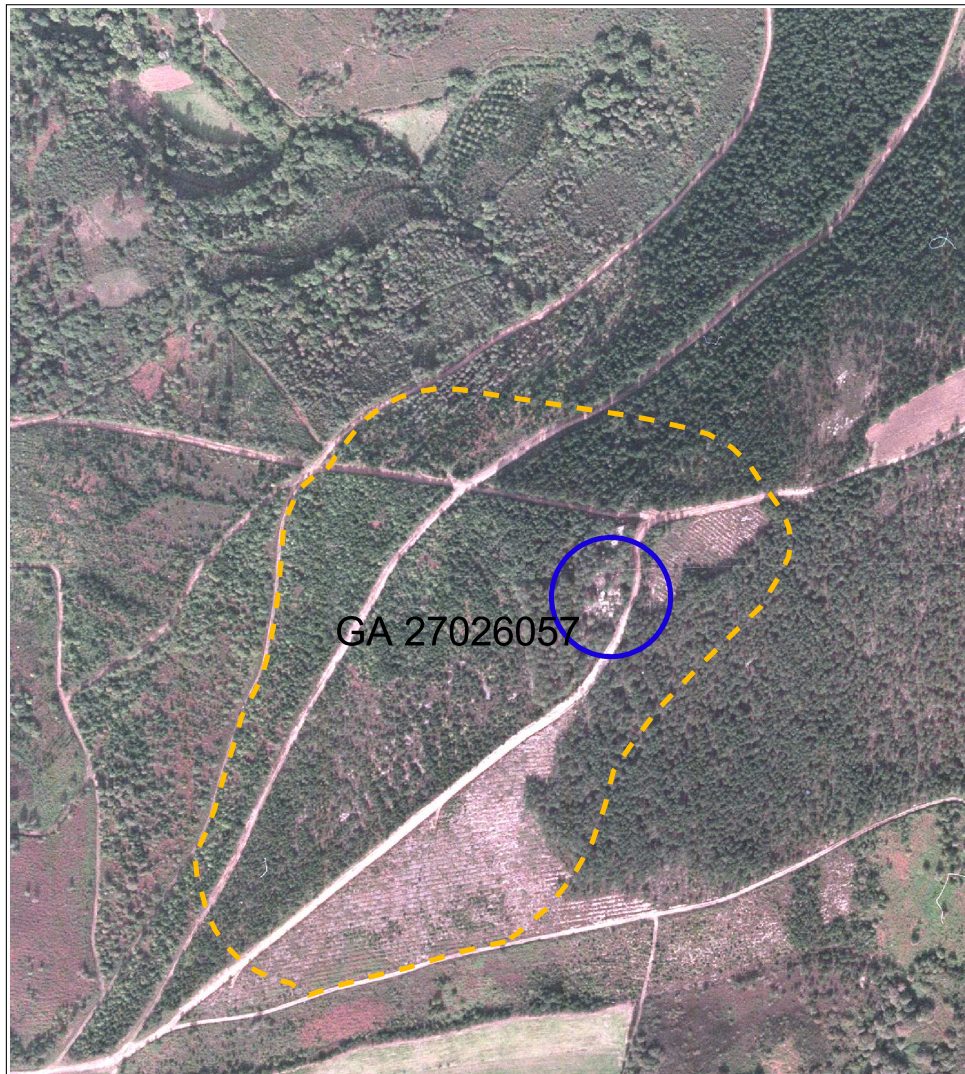


**CLASES DE SOLO**

- S.R.P.E.N. - Solo Rústico de Protección de Espacio Natural
- S.R.P.A. - Solo Rústico de Protección das Augas
- S.R.P.AG. - Solo Rústico de Protección Agropecuaria
- S.R.P.F./PD - Solo Rústico de Protección Forestal/ Productor
- S.R.P.F./PT - Solo Rústico de Protección Forestal/ Protector
- S.R.P.O. - Solo Rústico de Protección Ordinaria
- S.R.P.I. - Solo rústico de Protección de Infraestructuras
- S.R.P.P. - Solo Rústico de Protección de Patrimonio
- Zona de respecto
- S.N.R. - Solo do Núcleo Rural
- Circunscripción do Núcleo Rural
- Área de expansión

**CATÁLOGO DE BENS PROTEXIDOS**

Nº DE CATÁLOGO	XACEMENTOS ARQUEOLÓXICOS	
<b>1-27</b>	A COROA	
GA27057087	RAÑO A - (Parroquia de Sta. María de Vilar en Sarria)	
PROTECCIÓN	GRADO II A	INTEGRAL



**SITUACIÓN E ACCESO:**

O xacemento encóntrase saíndo desde A Lama de Souto hacia o N nunha zona do Monte Comunal moi próxima ó límite entre os concellos de Láncara e Baralla na caída SO da ladeira, na marxe dereita do regato de Carballosa.

**ADSCRIPCIÓN TIPOLOXICO E CULTURAL - DESCRIPCIÓN:**

O Petroglifo dispónse sobre unha laxe con varias diaclasas, algunha das cales deixa o marco representativo a unha cota lixeiramente inferior, cabe destacar como peculiaridade, que aparece calzada de forma artificial na zona N polo que adquire unha lixeira inclinación cara o S.

As súas dimensións son de 3,40 m N-S por 3,70 m L-O, e 2,2 m de alzado na zona N onde remata dito afloramento, mentras que no S apenas alcanza os 0.5 m, deixando un pequeno escalón en contacto co resto do afloramento.

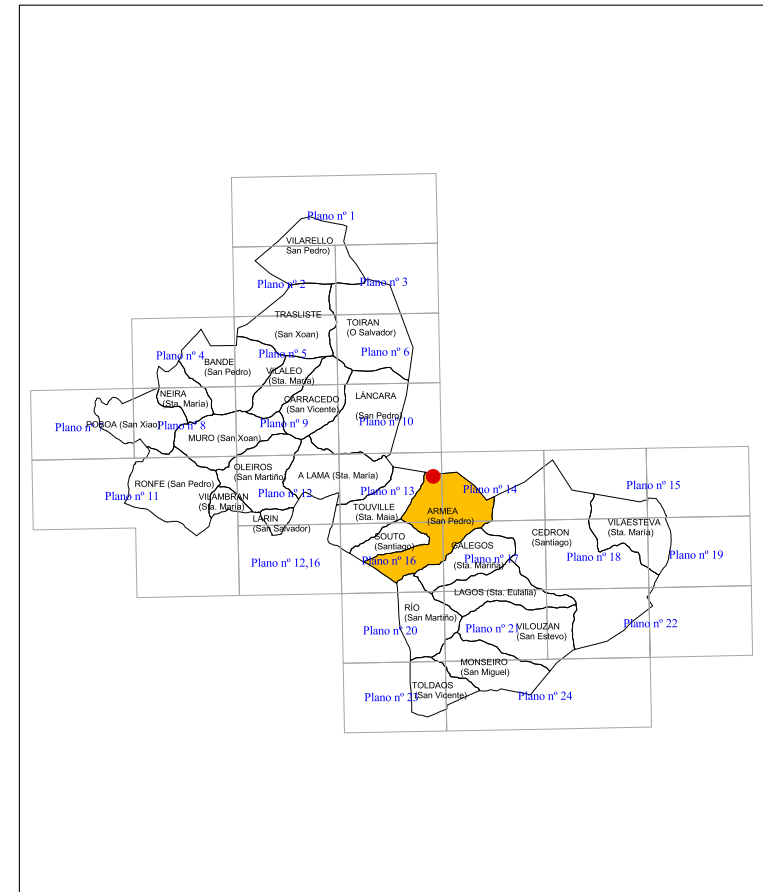
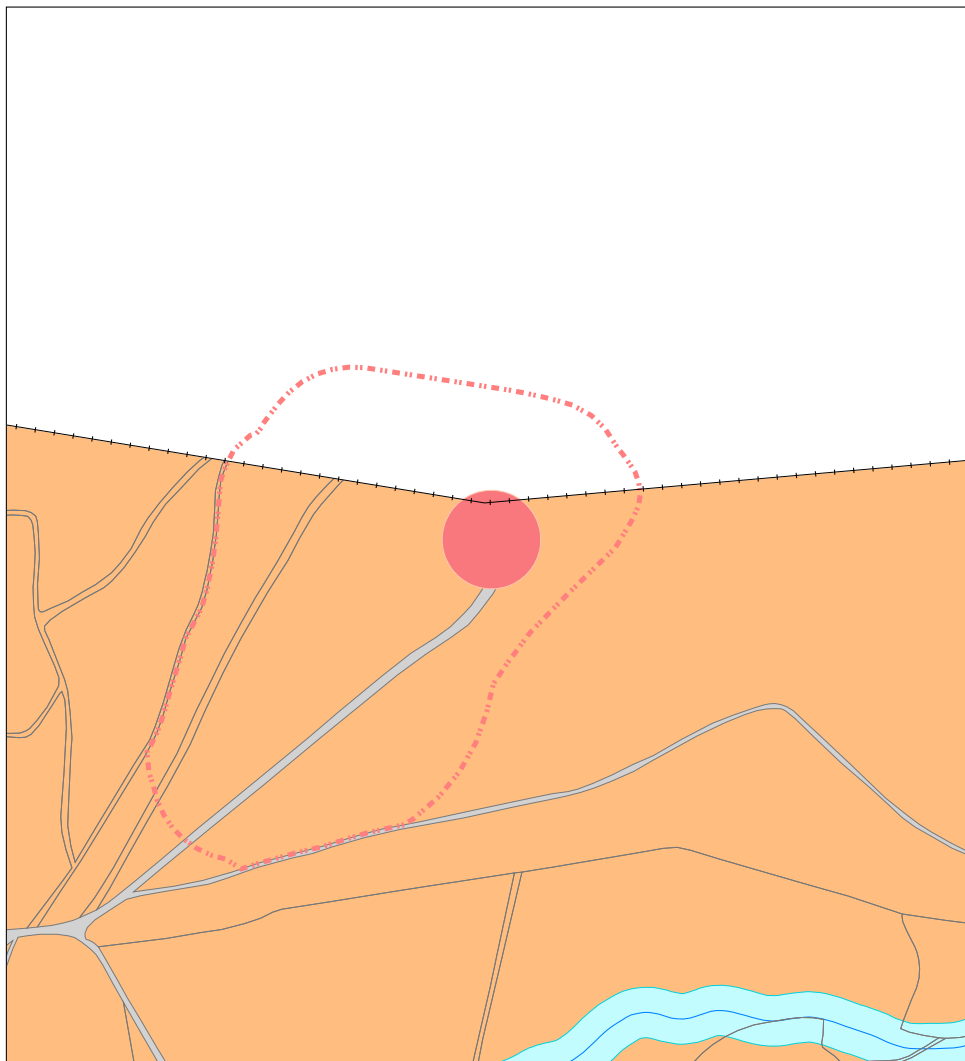
En canto a súa adscripción cronolóxica, e dadas as características anteriormente expostas, creemos que se trata dun xacemento da Idade do Bronce.

**PROTECCIÓN:** Protección integral do Grado II A

**CONSERVACIÓN:** O estado do xacemento é moi bo.

**OBSERVACIONES:**

No sector máis ó NO e nun deses recantos inferiores da rocha documéntase unha alteración máis ou menos recente, trátase dun grabado dunha cruz pintada de vermello é o número 62, seguramente un punto xeográfico que mesmo podería estar relacionado ca repoboación forestal levada acabo nesta zona.



**CLASES DE SOLO**

- S.R.P.E.N. - Solo Rústico de Protección de Espacio Natural
- S.R.P.A. - Solo Rústico de Protección das Augas
- S.R.P.AG. - Solo Rústico de Protección Agropecuaria
- S.R.P.F./PD - Solo Rústico de Protección Forestal/ Productor
- S.R.P.F./PT - Solo Rústico de Protección Forestal/ Protector
- S.R.P.O. - Solo Rústico de Protección Ordinaria
- S.R.P.I. - Solo rústico de Protección de Infraestructuras
- S.R.P.P. - Solo Rústico de Protección de Patrimonio
- - - Zona de respecto
- S.N.R. - Solo do Núcleo Rural
- Circunscrición do Núcleo Rural
- Área de expansión

**CATÁLOGO DE BENS PROTEXIDOS**

Nº DE CATÁLOGO	XACEMENTOS ARQUEOLÓXICOS	
<b>1-28</b>	PENA DO OSO	
GA27026057	ARMEA (San Pedro)	
PROTECCIÓN	GRADO II A	INTEGRAL



SITUACIÓN E ACCESO:

O xacemento encóntrase na portela da penichaira na cima da dorsal do Alto do Monte do Pico ou Alto da Meda, xusto na divisoria de augas e practicamente no límite co Concello de Triacastela.

Chégase a Madorra pola estrada Sarria - Becerreá. A altura de San Antolín, coller unha pista á dereita que leva ó alto do monte. Onde o alto do monte, seguir monte a través uns 100 m cara a esquerda. A mamoá atópase ó lado dunha cerca que divide o pastizal do monte.

ADSCRIPCIÓN TIPOLÓXICO E CULTURAL - DESCRIPCIÓN:

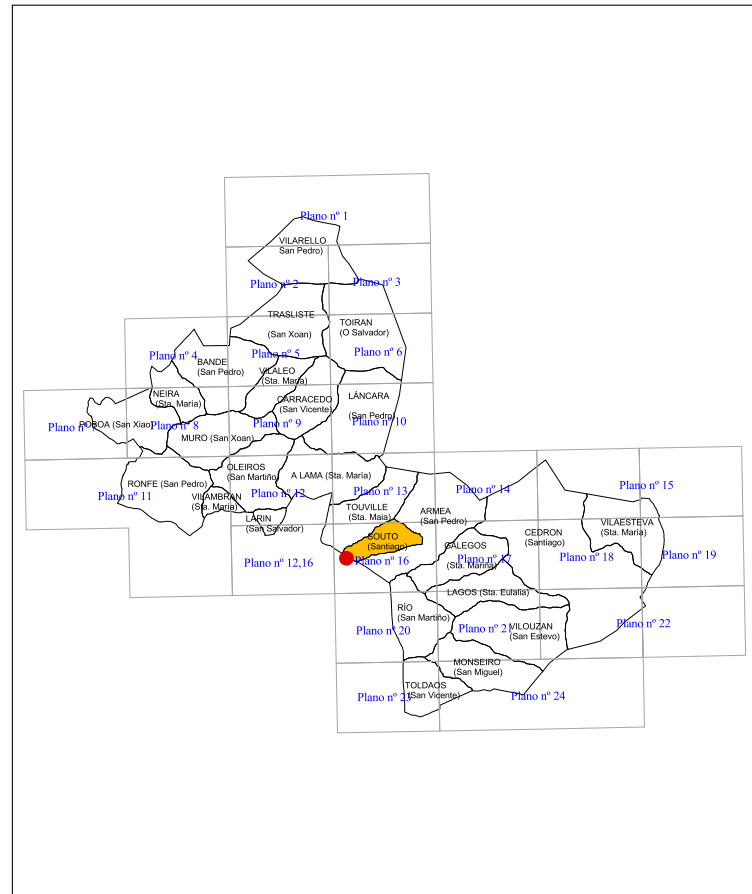
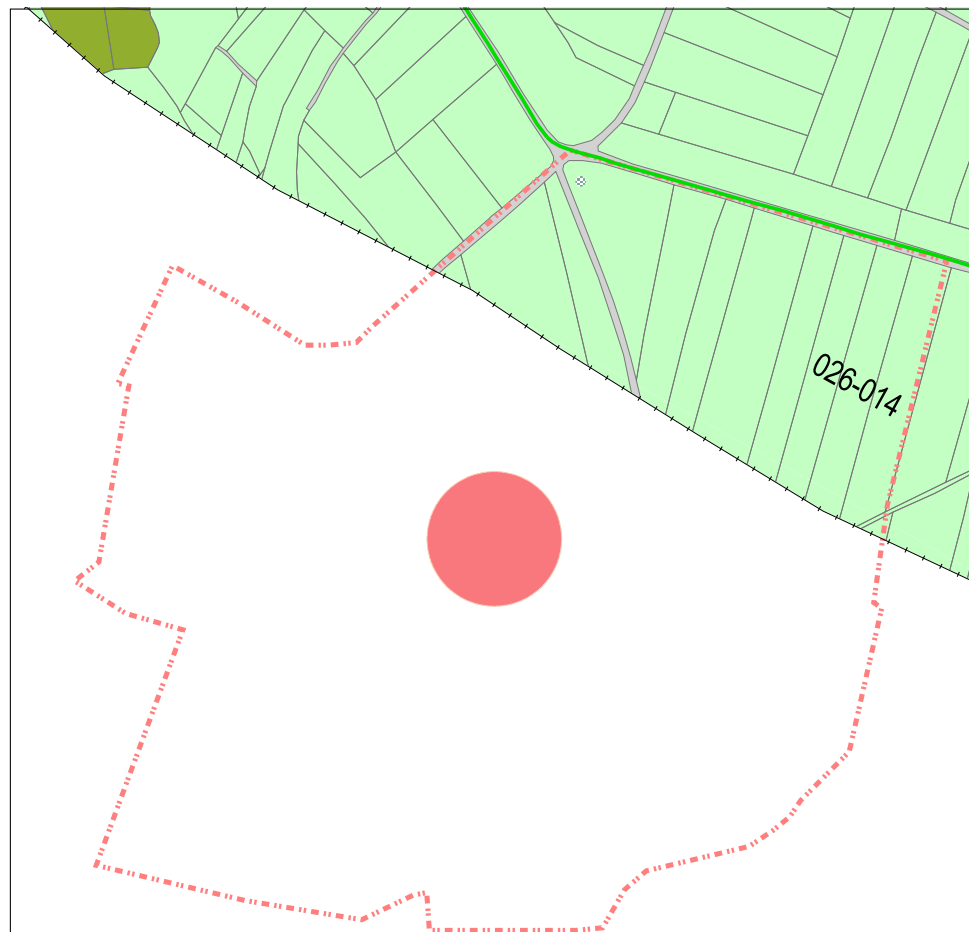
Trátase dunha mamoá practicamente desaparecido. Actualmente hai unha vexetación moi tupida recubrido a mámoa, de xeito que non podemos dar medidas precisas da mesma. Aprecíase carácter de violación antiga. Aproximadamente tería uns 3 m de altura e entre 25 - 30 m de diámetro.

PROTECCIÓN: Protección integral do Grado II A

CONSERVACIÓN: O estado do xacemento é que, está practicamente desaparecido.

OBSERVACIONES:

No sitio do xacemento encóntrase un arado realizado recentemente para unha repoboación forestal.



CLASES DE SOLO

- S.R.P.E.N. - Solo Rústico de Protección de Espacio Natural
- S.R.P.A. - Solo Rústico de Protección das Augas
- S.R.P.AG. - Solo Rústico de Protección Agropecuaria
- S.R.P.F./PD - Solo Rústico de Protección Forestal/ Productor
- S.R.P.F./PT - Solo Rústico de Protección Forestal/ Protector
- S.R.P.O. - Solo Rústico de Protección Ordinaria
- S.R.P.I. - Solo rústico de Protección de Infraestructuras
- S.R.P.P. - Solo Rústico de Protección de Patrimonio
- Zona de respecto

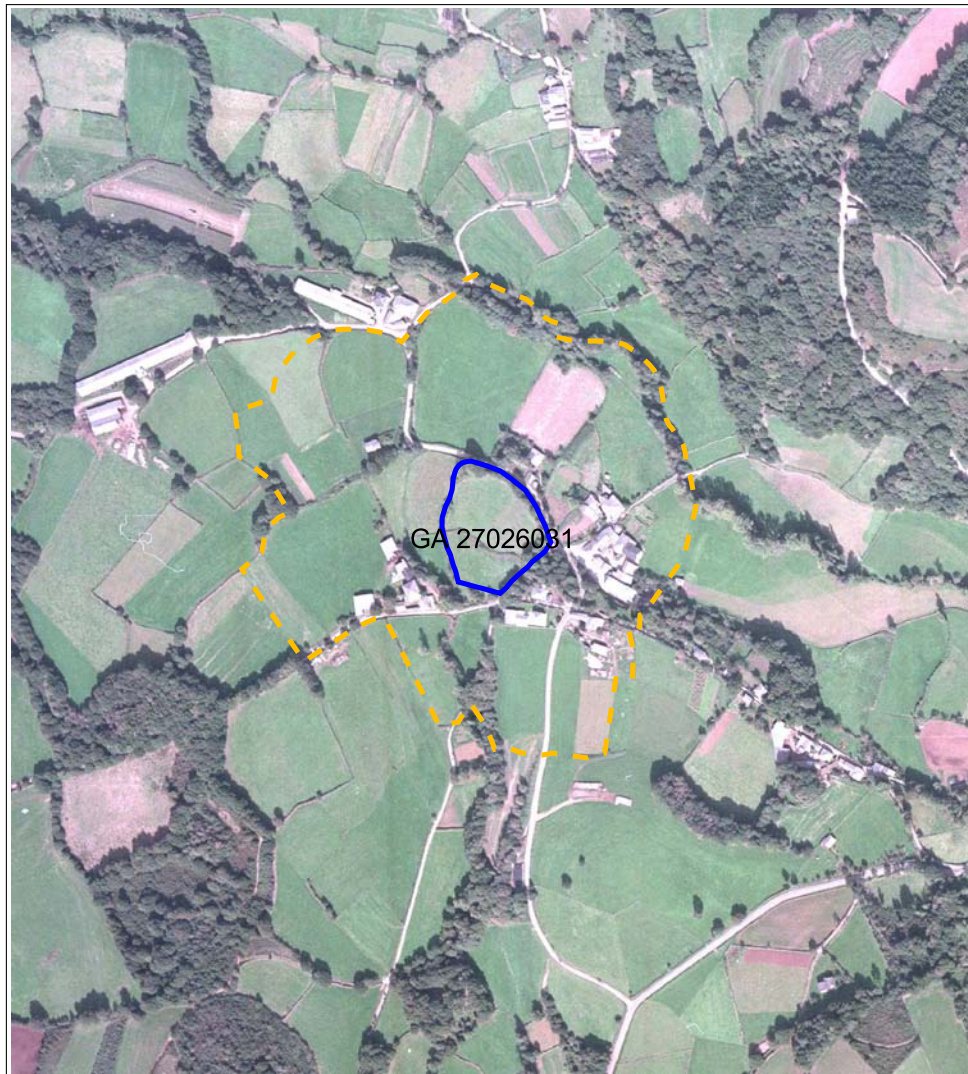
S.N.R. - Solo do Núcleo Rural

Circunscrición do Núcleo Rural

Área de expansión

CATÁLOGO DE BENS PROTEXIDOS

Nº DE CATÁLOGO	XACEMENTOS ARQUEOLÓXICOS	
1-29	MODORRA DO MONTE CHÁ DE Sta. MARTA	
GA27057019	LAMA - (Parroquia de Corvelle de Sta. María en Sarria)	
PROTECCIÓN	GRADO II A	INTEGRAL



**SITUACIÓN E ACCESO:**

O xacemento é de tipo castrexo, sito sobre unha pequena lingua ou espigón na marxe esquerda do río Galegos e dereita do rego de Santalla.

Chégase ó xacemento pola Comarcal 535 de Sarria a Becerreá saíndo á esquerda á altura do de Armea (San Pedro)

**ADSCRIPCIÓN TIPOLÓXICO E CULTURAL - DESCRIPCIÓN:**

Trátase dun asentamento de forma oval con dominio do eixe SL-NO está enmarcado nunha zona sobreelevada na que se documenta un pequeno recinto principal moi alterado. E un posible recinto secundario adosado no sector SO, onde, pese ás transformacións sufridas, documéntase un aterrazamento de pequenas dimensións cos límites moi imprecisos.

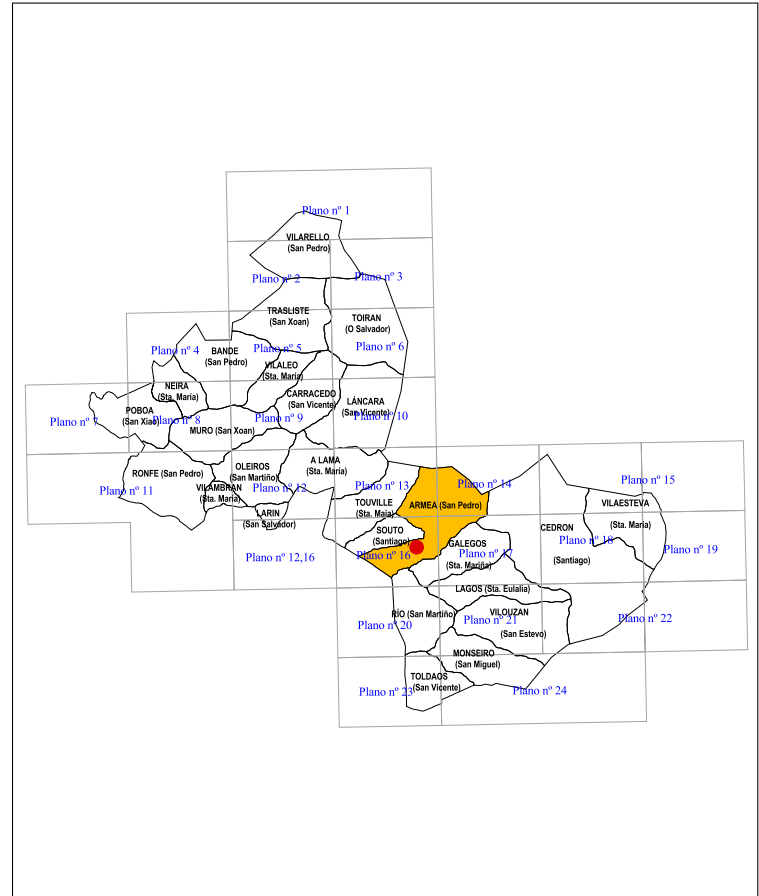
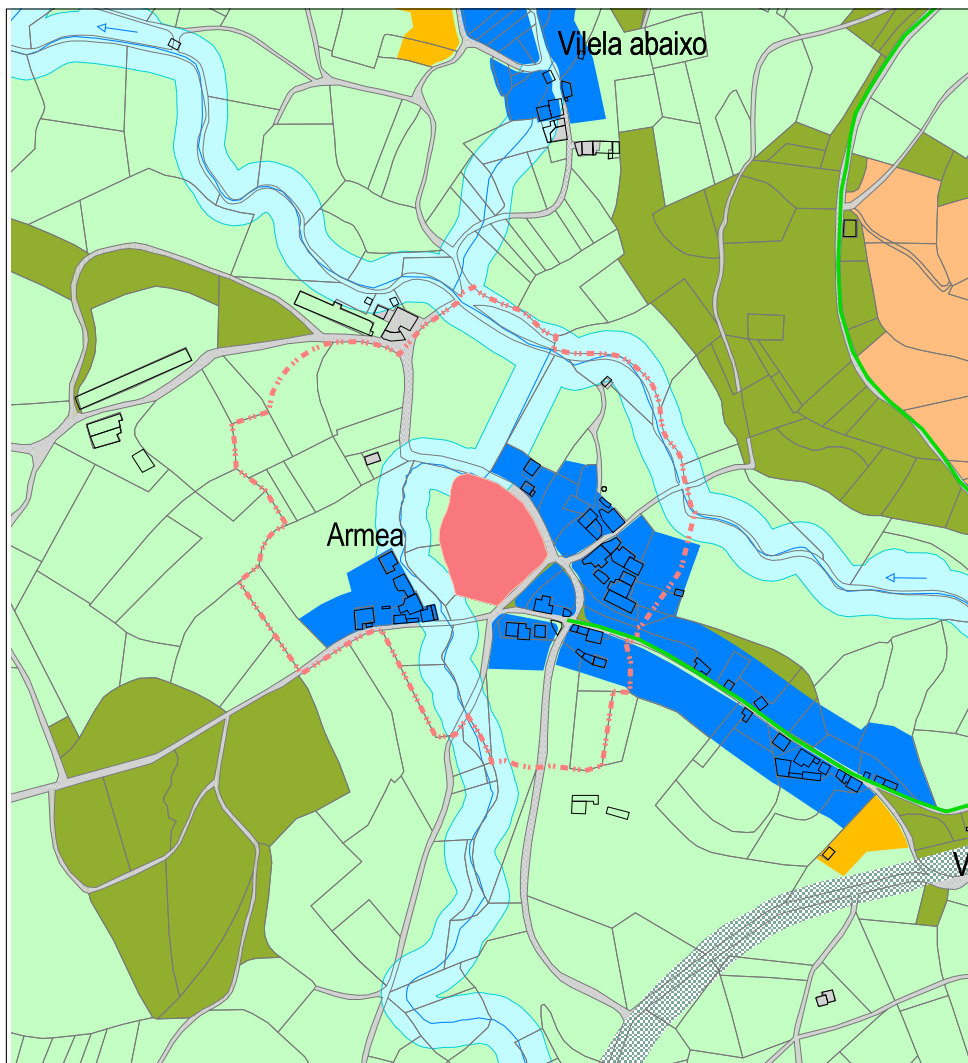
O recinto, de pequenas dimensións, conserva como sistema de delimitación un foso ó SL, ocupado na actualidade polo trazado dun camiño, e un parapeto perimetral alisado e suavizado conservando unicamente na zona NL parte do seu alzado, no SO descríbese no mesmo unha inflexión que podería responder á zona de acceso. No sector SO adósase ó anterior un pequeno aterrazamento, de forma alargada, que probablemente, tamén forma parte da superficie do castro.

En canto a súa adscripción cronolóxica, dicir que, se consideramos as súas características, e o relacionamos con outros asentamentos semellantes e atendemos ás noticias recollidas referentes ós materiais, todo parece indicar que se trata dun xacemento de época romana.

**PROTECCIÓN:** Protección integral do Grado II A

**CONSERVACIÓN:** O xacemento está moi alterado polas labores agrícolas levadas a cabo, en concreto, o acondicionamento de prados.

**OBSERVACIONES:** Existen alteracións relacionadas co acondicionamento do espacio interno, así como, das casas ou unidades de ocupación.

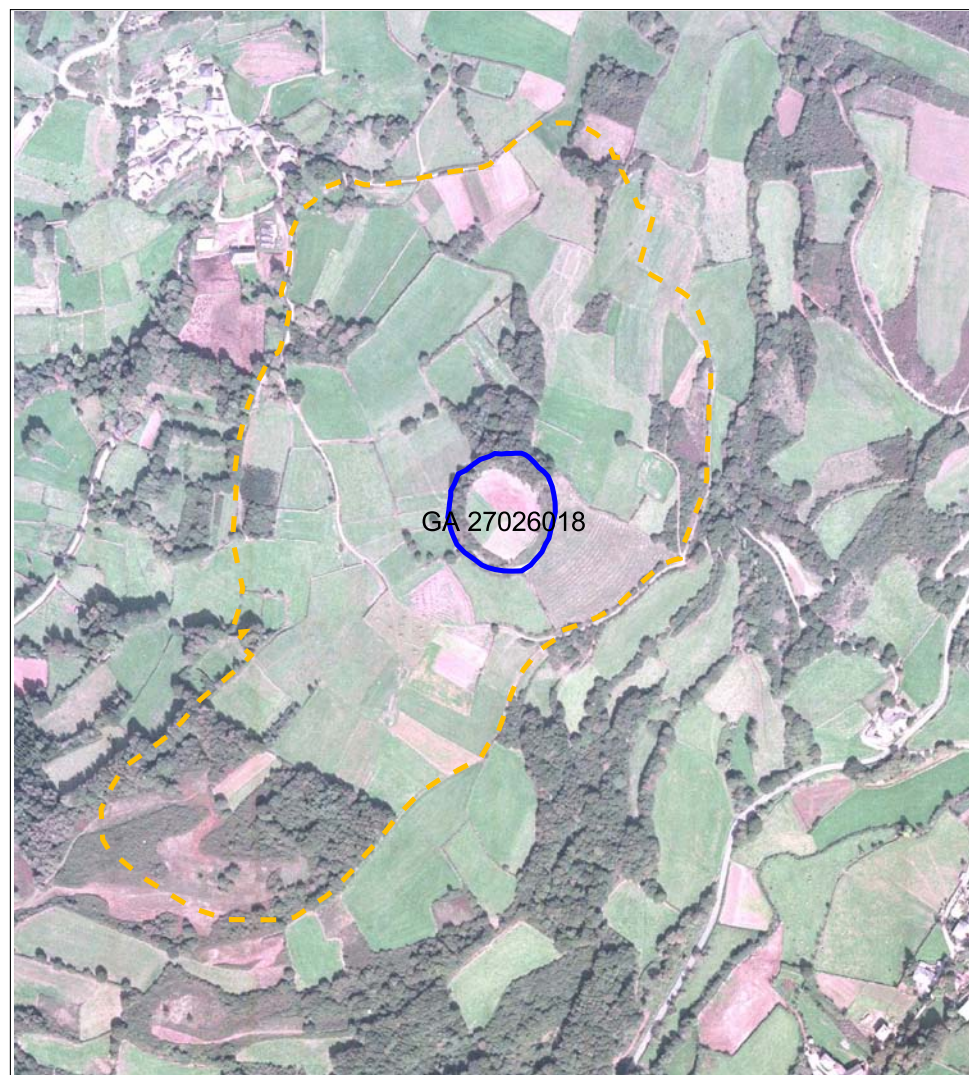


**CLASES DE SOLO**

- S.R.P.E.N. - Solo Rústico de Protección de Espacio Natural
- S.R.P.A. - Solo Rústico de Protección das Augas
- S.R.P.AG. - Solo Rústico de Protección Agropecuaria
- S.R.P.F./PD - Solo Rústico de Protección Forestal/ Productor
- S.R.P.F./PT - Solo Rústico de Protección Forestal/ Protector
- S.R.P.O. - Solo Rústico de Protección Ordinaria
- S.R.P.I. - Solo rústico de Protección de Infraestructuras
- S.R.P.P. - Solo Rústico de Protección de Patrimonio
- - - Zona de respecto
- S.N.R. - Solo do Núcleo Rural
- Circunscrición do Núcleo Rural
- Área de expansión

CATÁLOGO DE BENS PROTEXIDOS		
Nº DE CATÁLOGO	XACEMENTOS ARQUEOLÓXICOS	
<b>1-30</b>	CASTRO DE ARMEA DARRIBA	
GA27026031	ARMEA (San Pedro)	
PROTECCIÓN	GRADO II A	INTEGRAL





**SITUACIÓN E ACCESO:**

O xacemento de tipo castrexo está sito nunha zona penichaira dun pequeno outeiro nun espolón terminal do Monte de Penedo Blanco, na marxe dereita do río Galegos.

Chégase ó xacemento pola Comarcal 535 de Sarria a Becerreá saíndo á esquerda no cruce de Armea (San Pedro). Dende alí, débese ir sempre recto pasando polo depósito de augas de Armea, á man dereita a 250m temos o xacemento.

**ADSCRIPCIÓN TIPOLÓXICO E CULTURAL - DESCRIPCIÓN:**

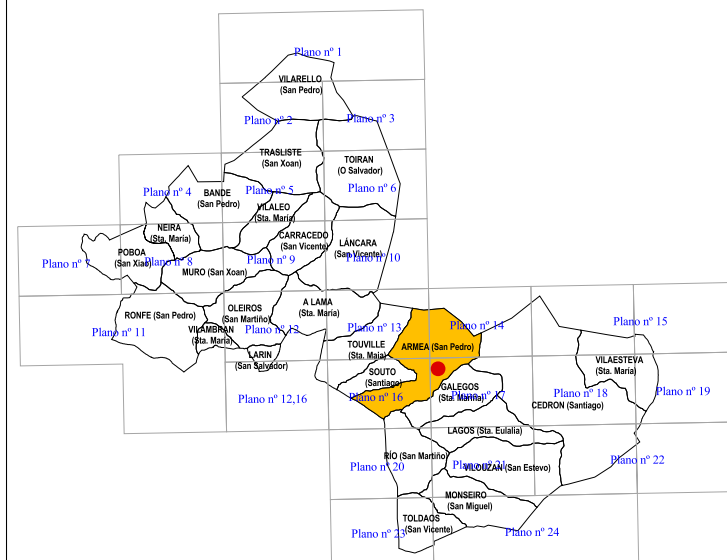
O asentamento, que ten forma practicamente circular con dominio do eixe N-S consta dun recinto que está enmarcado na parte máis elevada de dito outeiro. Se ben na zona SL apréciase un aterrazamento moi suavizado, pero seguramente respondería á zona de desenrolo do mesmo.

O recinto está delimitado ó N e SO, por un foso que parece colmatado na zona máis ó N e que posiblemente o rodease, a continuación do cal, documéntase un terraplén perimetral que conserva restos da muralla, no sector N, onde se aprecia derrumbe, mentras que no resto apenas presenta alzado.

Como consecuencia das alteracións sufridas, non é posible precisar que os aterrazamentos ós cales se documentan no sector SL formen parte ou non do castro.

A superficie habitable é moi ampla e practicamente horizontal, cunha lixeira pendente en dirección N e sen obstáculos visibles que dificultasen a súa ocupación.

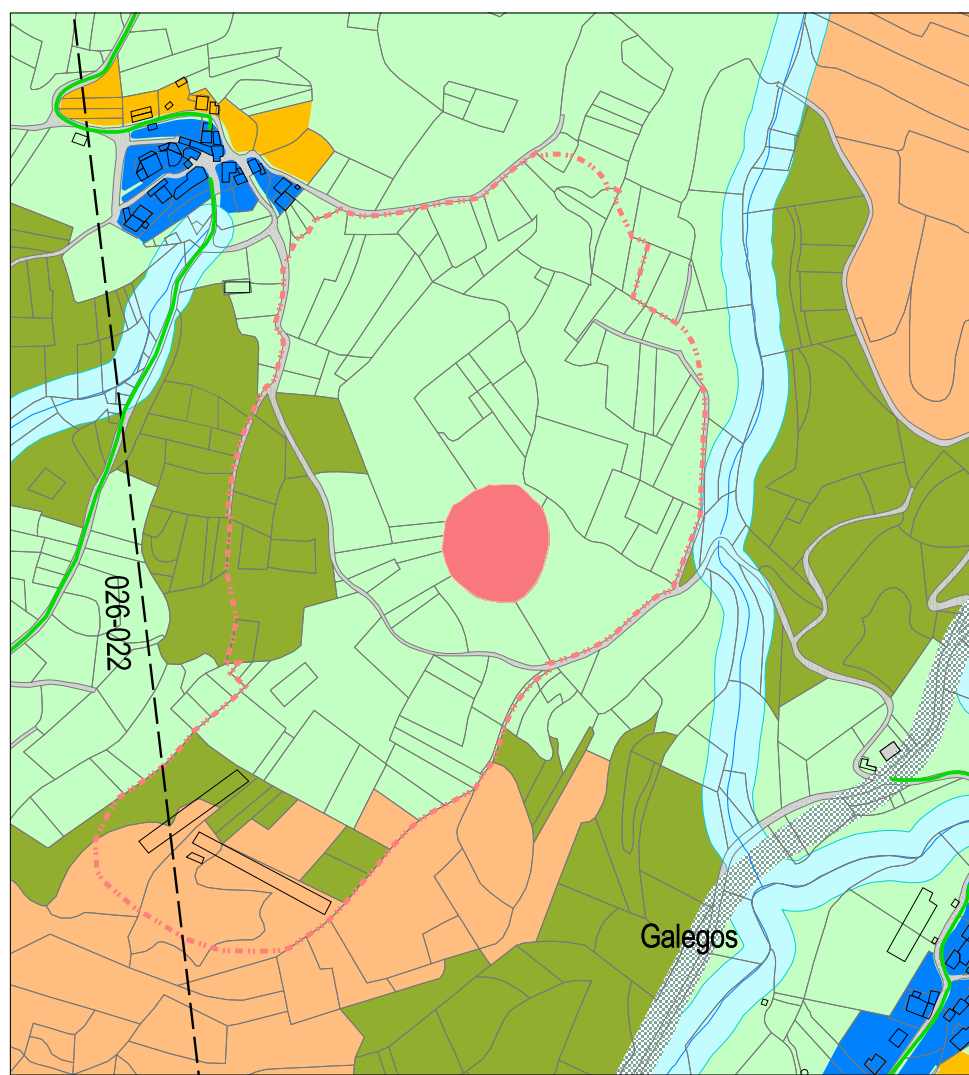
En canto a súa adscripción cronolóxica atendemos as súas características e a relación con outros semellantes pero non se pode precisar se se trata dun xacemento de época romana ou prerromana.



**PROTECCIÓN:** Protección integral do Grado II A

**CONSERVACIÓN:** O xacemento, en xeral, está en bo estado con algunhas alteracións puntuais.

**OBSERVACIONES:** Existen alteracións relacionadas co acondicionamento do espazo interno así como das casas ou unidades de ocupación e labores agrícolas fundamentalmente, e acondicionamento de terras de labor.



**CLASES DE SOLO**

- S.R.P.E.N. - Solo Rústico de Protección de Espacio Natural
- S.R.P.A. - Solo Rústico de Protección das Augas
- S.R.P.A.G. - Solo Rústico de Protección Agropecuaria
- S.R.P.F./PD - Solo Rústico de Protección Forestal/ Productor
- S.R.P.F./PT - Solo Rústico de Protección Forestal/ Protector
- S.R.P.O. - Solo Rústico de Protección Ordinaria
- S.R.P.I. - Solo rústico de Protección de Infraestructuras
- S.R.P.P. - Solo Rústico de Protección de Patrimonio
- Zona de respecto

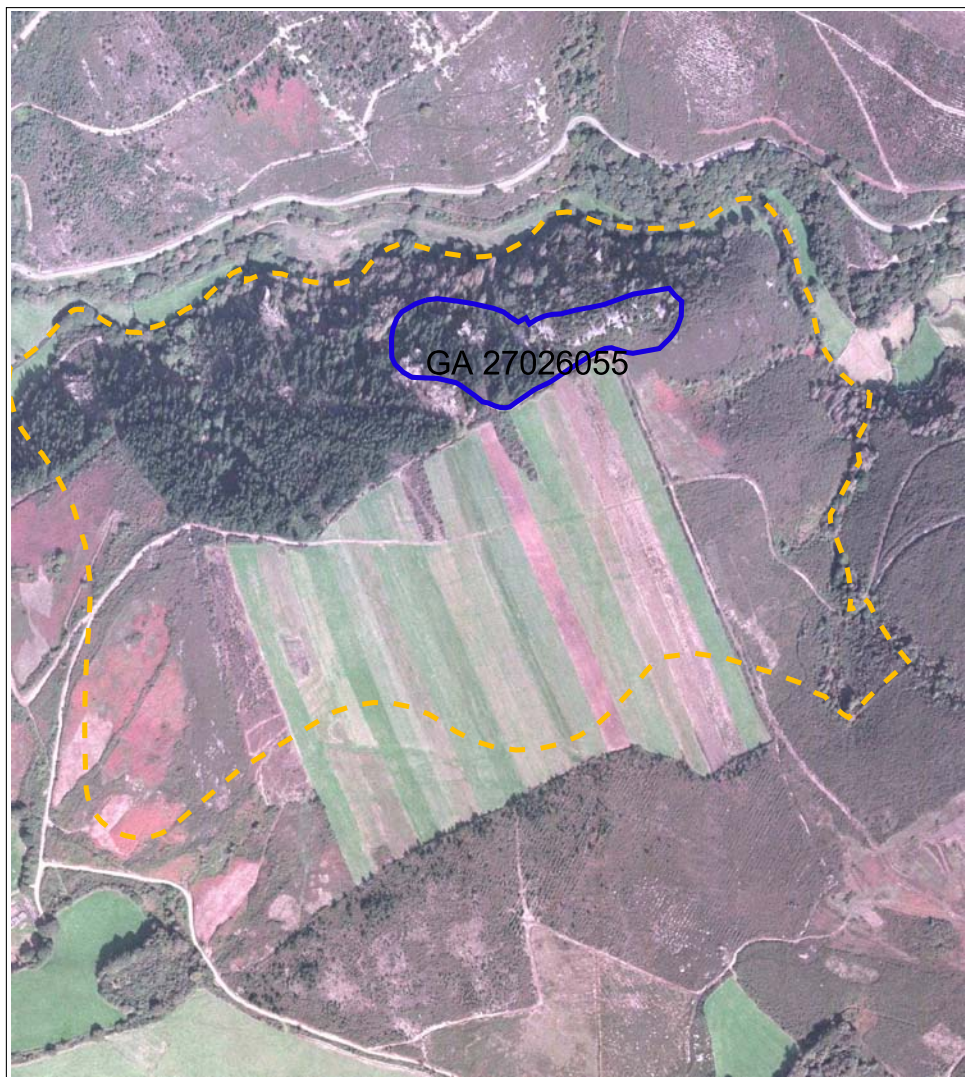
S.N.R. - Solo do Núcleo Rural

Circunscrición do Núcleo Rural

Área de expansión

**CATÁLOGO DE BENS PROTEXIDOS**

Nº DE CATÁLOGO	XACEMENTOS ARQUEOLÓXICOS	
<b>1-31</b>	CASTRO DE ARMEA OU LEIRADO	
GA27026018	ARMEA (San Pedro)	
PROTECCIÓN	GRADO II A	INTEGRAL



**SITUACIÓN E ACCESO:**

O xacemento sito na Parroquia de Galegos, na marxe esquerda do río Galegos. Accédese saíndo do núcleo de Galegos en dirección NE paralelo á estrada comacal 535 a Becerreá por unha pista de terra. O xacemento encóntrase despois do quinto cruze á man esquerda, nunha ladeira.

**ADSCRIPCIÓN TIPOLOXICO E CULTURAL - DESCRIPCIÓN:**

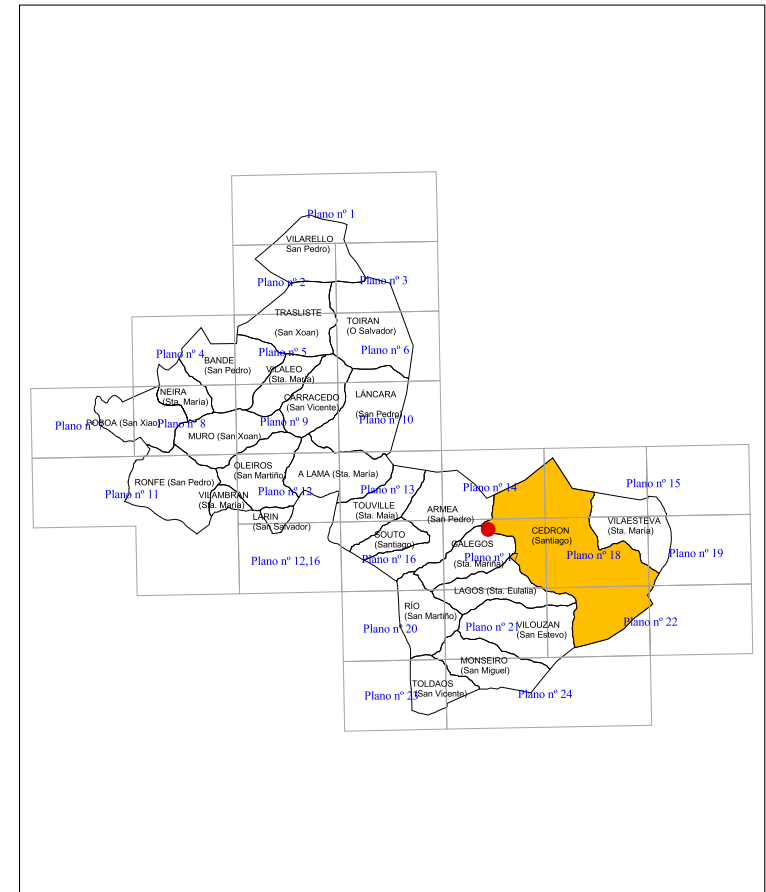
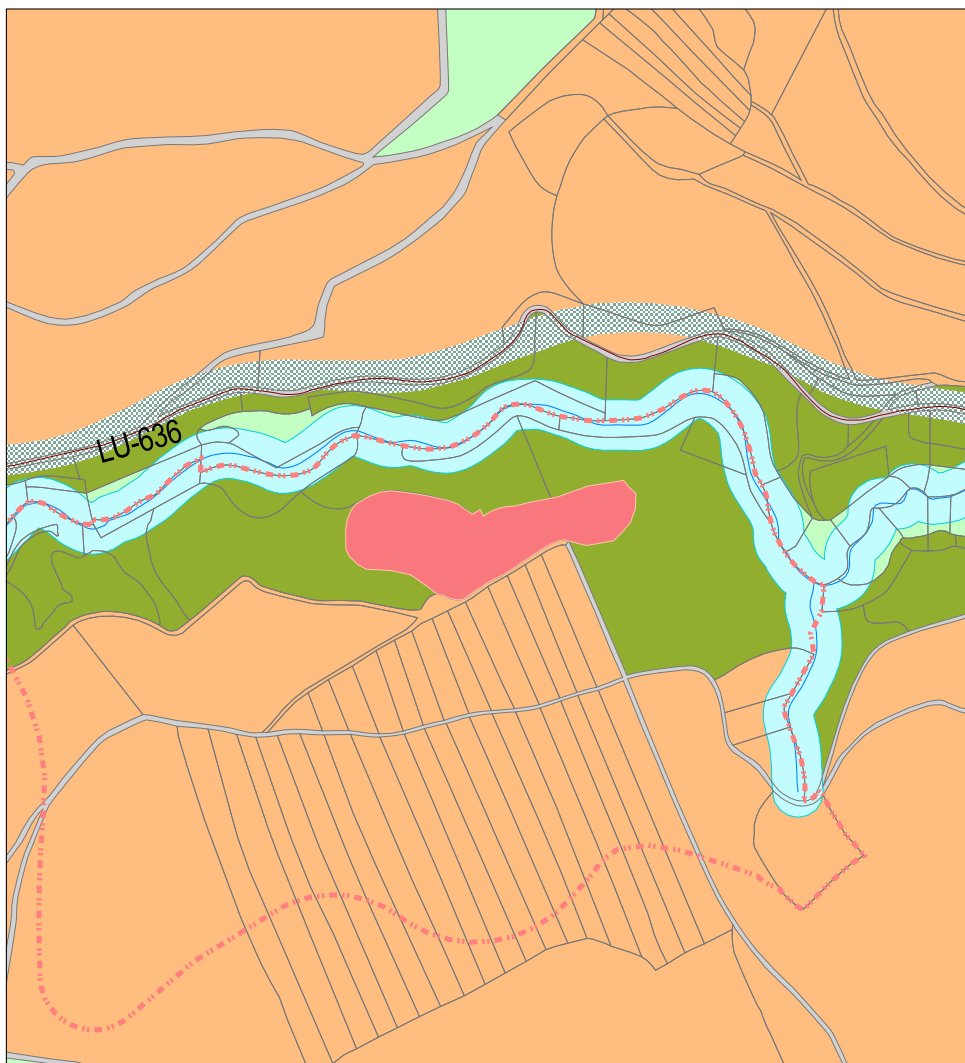
As profundas transformacións sufridas por esta zona ó longo dos anos, concretamente a explotación debandita, resulta moi difícil determinar si esta zona foi obxecto dunha explotación de recursos en épocas máis antigas, que poden ir dende un momento preromano ou romano, ata a actualidade.

Aparte de todos estes factores por determinar, en estudos máis concretos e específicos pódese decir que se trata dunha explotación de recursos primarios polo menos en época moderna - contemporánea.

**PROTECCIÓN:** Protección integral do Grado II A

**CONSERVACIÓN:** Alteracións puntuais por Roturación.

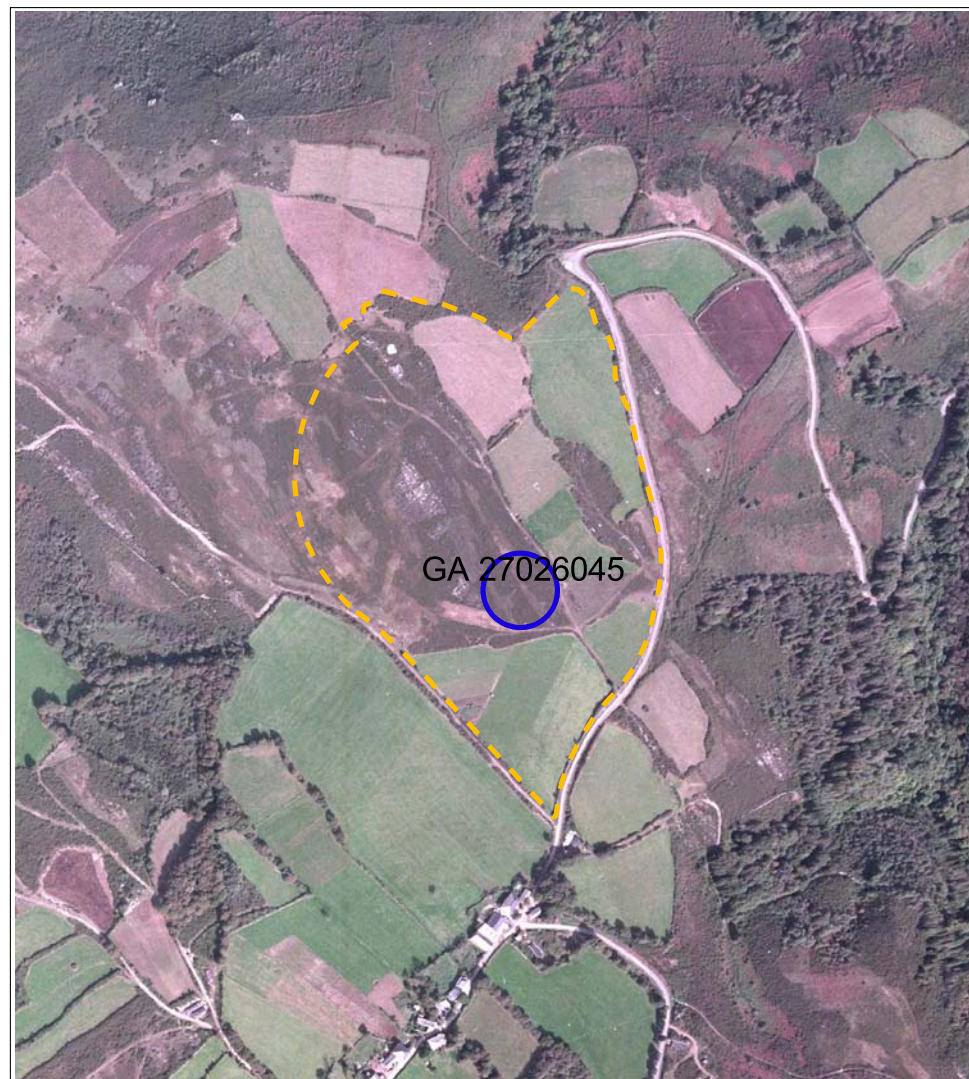
**OBSERVACIONES:**



**CLASES DE SOLO**

- S.R.P.E.N. - Solo Rústico de Protección de Espacio Natural
- S.R.P.A. - Solo Rústico de Protección das Augas
- S.R.P.AG. - Solo Rústico de Protección Agropecuaria
- S.R.P.F./PD - Solo Rústico de Protección Forestal/ Productor
- S.R.P.F./PT - Solo Rústico de Protección Forestal/ Protector
- S.R.P.O. - Solo Rústico de Protección Ordinaria
- S.R.P.I. - Solo rústico de Protección de Infraestructuras
- S.R.P.P. - Solo Rústico de Protección de Patrimonio
- Zona de respecto
- S.N.R. - Solo do Núcleo Rural
- Circunscrición do Núcleo Rural
- Área de expansión

CATÁLOGO DE BENS PROTEXIDOS		
Nº DE CATÁLOGO	XACEMENTOS ARQUEOLÓXICOS	
<b>1-32</b>		
GA27026055	MONTE TANDEIRA	
	CEDRON (Santiago)	
PROTECCIÓN	GRADO II A	INTEGRAL



**SITUACIÓN E ACCESO:**

Trátase dun xacemento illado, sito nunha zona de penichaira nun espolón terminal da dorsal do Alto do Pico, na caída Noroeste da ladeira.

O Xacemento atópase na marxe esquerda do río Galegos e moi próximo á localidade de Asfarrapa.

**ADSCRIPCIÓN TIPOLÓXICO E CULTURAL - DESCRIPCIÓN:**

Trátase dun túmulo megalítico que presenta unhas dimensións aproximadas de 18,40 m N-S x 160 m L-O e 1.5 m de alzado.

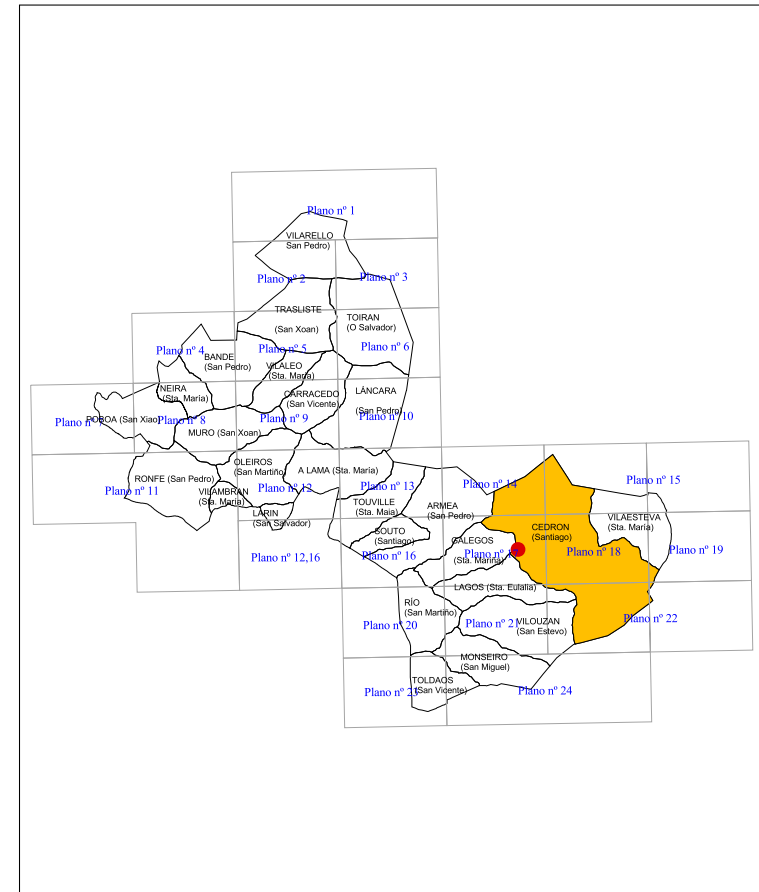
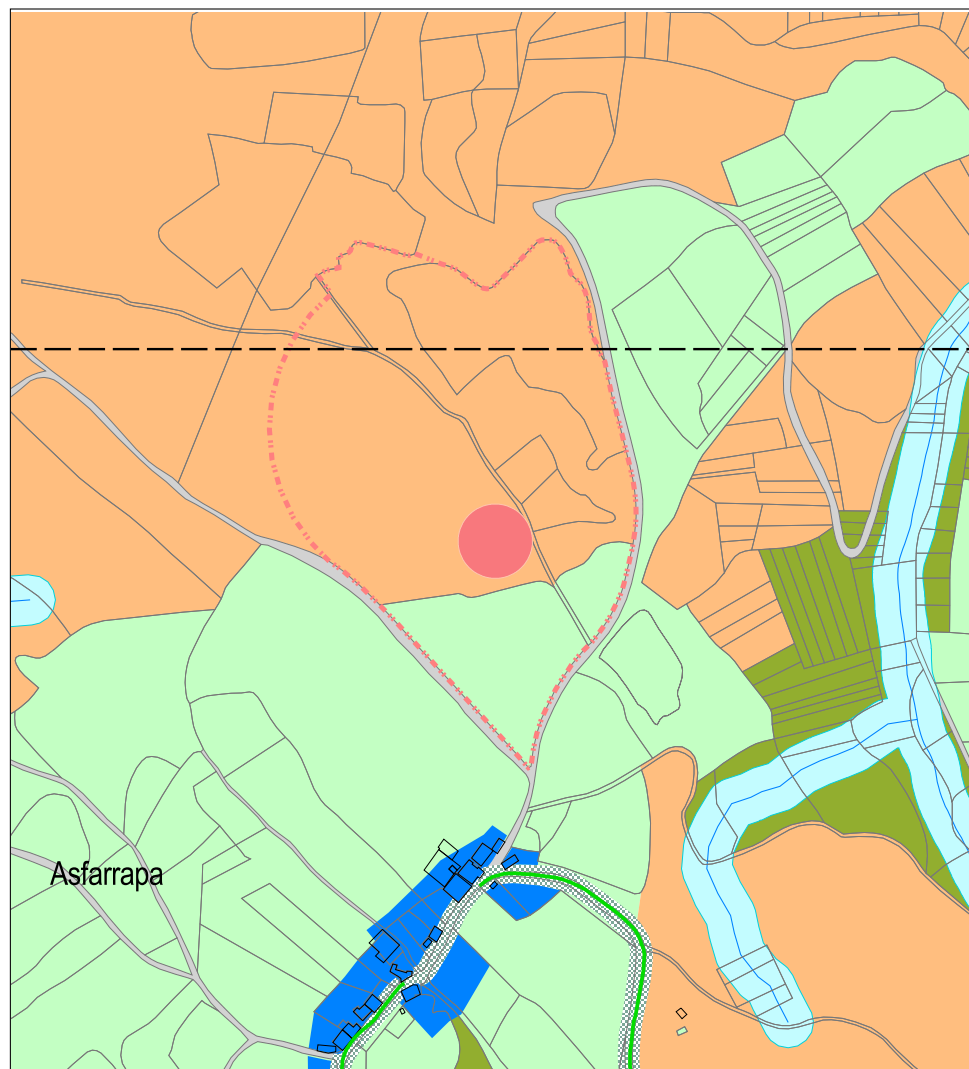
**PROTECCIÓN:** Protección integral do Grado II A

**CONSERVACIÓN:**

O estado do xacemento, encóntrase cuberto por unha densa capa de vexetación. Abunda a pedregosidade e a drenaxe parece ser boa.

**OBSERVACIONES:**

Polo que respecta á cámara ten unha violación central pero non se aprecia ningunha estrutura interna.



**CLASES DE SOLO**

- S.R.P.E.N. - Solo Rústico de Protección de Espacio Natural
- S.R.P.A. - Solo Rústico de Protección das Augas
- S.R.P.AG. - Solo Rústico de Protección Agropecuaria
- S.R.P.F./PD - Solo Rústico de Protección Forestal/ Productor
- S.R.P.F./PT - Solo Rústico de Protección Forestal/ Protector
- S.R.P.O. - Solo Rústico de Protección Ordinaria
- S.R.P.I. - Solo rústico de Protección de Infraestructuras
- S.R.P.P. - Solo Rústico de Protección de Patrimonio
- - - Zona de respecto

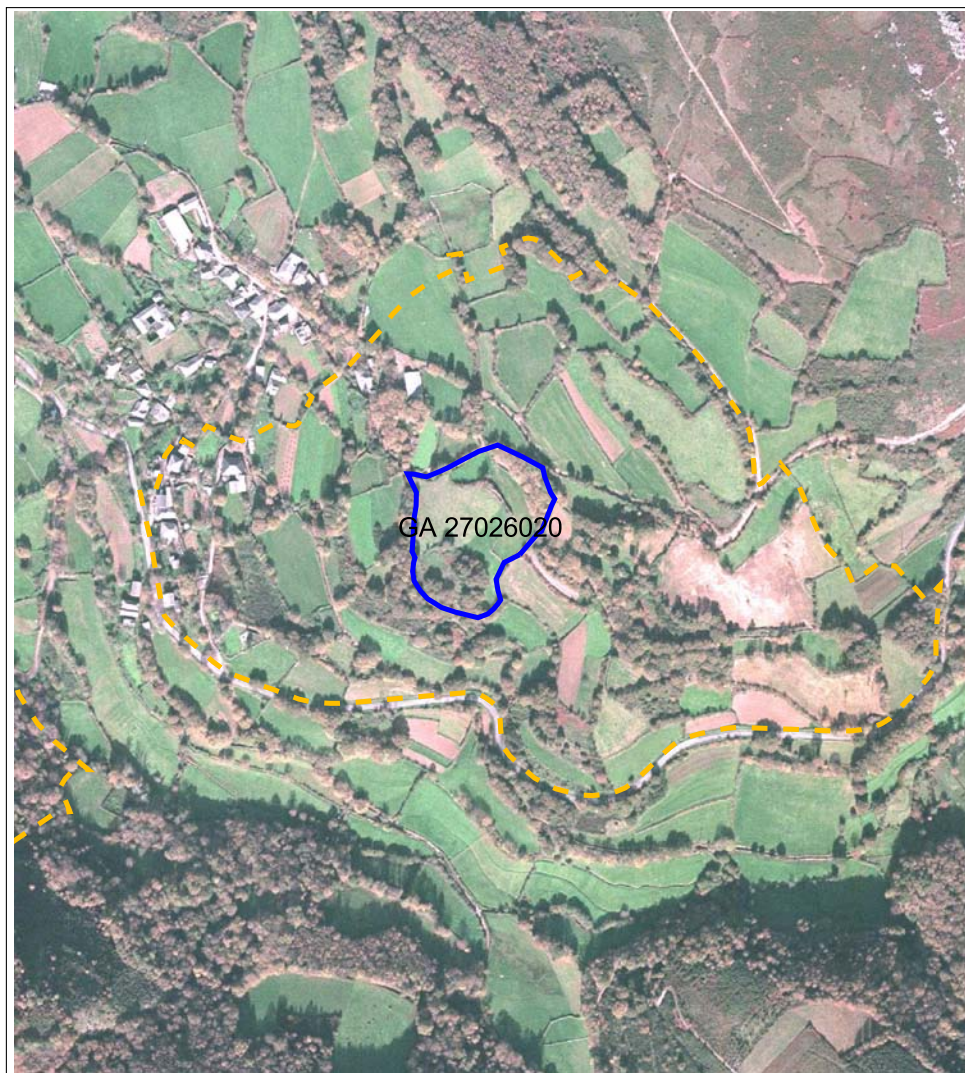
S.N.R. - Solo do Núcleo Rural

■ Circunscrición do Núcleo Rural

■ Área de expansión

**CATÁLOGO DE BENS PROTEXIDOS**

Nº DE CATÁLOGO	XACEMENTOS ARQUEOLÓXICOS	
<b>1-33</b>	MONTE DA MEDORRA	
GA27026045	CEDRON (Santiago)	
PROTECCIÓN	GRADO II A	INTEGRAL



**SITUACIÓN E ACCESO:**

O xacemento é de tipo castrexo, sito a media ladeira sobre un pequeno espolón da ladeira SO do Monte Fontarrodas, na marxe dereita do río Galegos.

Chégase ó xacemento pola Comarcal 535 de Sarria a Becerreá saíndo á esquerda á altura do núcleo de Saa.

**ADSCRIPCIÓN TIPOLÓXICO E CULTURAL - DESCRIPCIÓN:**

O asentamento consta dun pequeno recinto de forma oval, con dominio do eixe NL-SO e un aterrassamento adosado ó SO na zona cara onde se desenrola o xacemento.

O recinto principal, que ten pequenas dimensións, conserva unicamente como sistema de delimitación un foso colmatado e alisado polas labores agrícolas na zona NL, por onde é máis facilmente accesible, mentras que ó S aproveita unha vaguada natural, resultando moito máis difícil a súa delimitación polo N, O e SO, onde o terreo está moito máis transformado.

O parapeto, seguramente perimetral, aparece gravemente alterado, de xeito que só se documenta un retaxo no NL, mentras que no resto aparece totalmente allanado.

Adosado ó anterior no sector SO cara onde se desenrolaría o xacemento, documéntase un aterrassamento de grandes dimensións e que como no caso anterior aparece moi transformado.

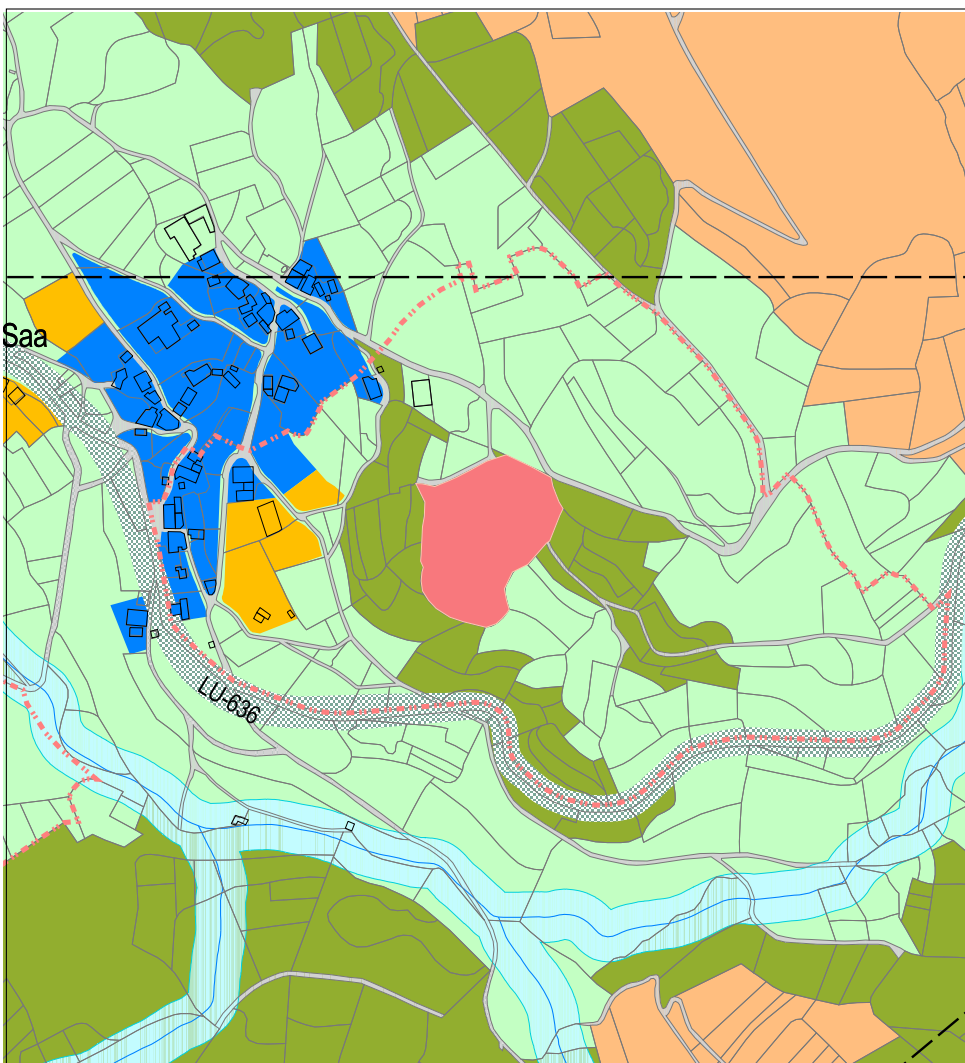
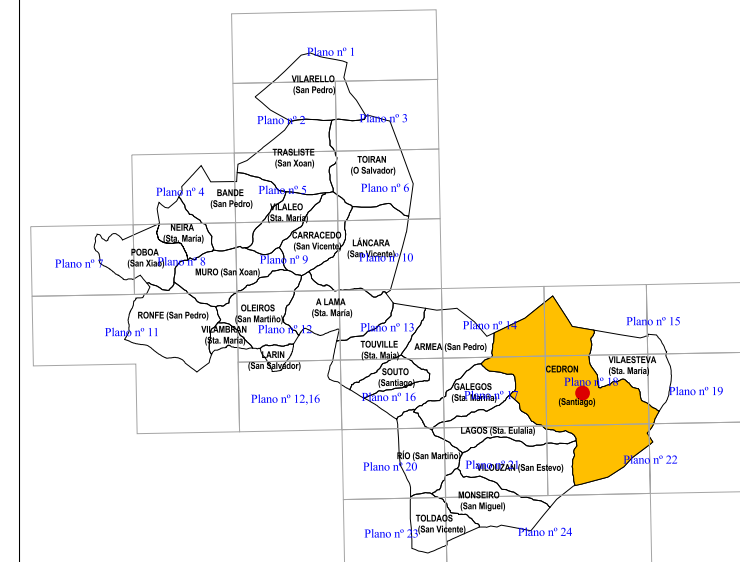
A superficie habitable é moi pequena e practicamente horizontal e non presenta obstáculos visibles que dificultasen a súa ocupación.

En canto a súa adscripción cronolóxica, dicir que, pódese precisar que se trata dun xacemento de época romana.

**PROTECCIÓN:** Protección integral do Grado II A

**CONSERVACIÓN:** O xacemento está deteriorado parcialmente polos acondicionamentos sufridos.

**OBSERVACIONES:** Existen alteracións relacionadas co acondicionamento do espacio interno así como das casas ou unidades de ocupación.



**CLASES DE SOLO**

- S.R.P.E.N. - Solo Rústico de Protección de Espacio Natural
- S.R.P.A. - Solo Rústico de Protección das Augas
- S.R.P.AG. - Solo Rústico de Protección Agropecuaria
- S.R.P.F./PD - Solo Rústico de Protección Forestal/ Productor
- S.R.P.F./PT - Solo Rústico de Protección Forestal/ Protector
- S.R.P.O. - Solo Rústico de Protección Ordinaria
- S.R.P.I. - Solo rústico de Protección de Infraestructuras
- S.R.P.P. - Solo Rústico de Protección de Patrimonio
- Zona de respecto

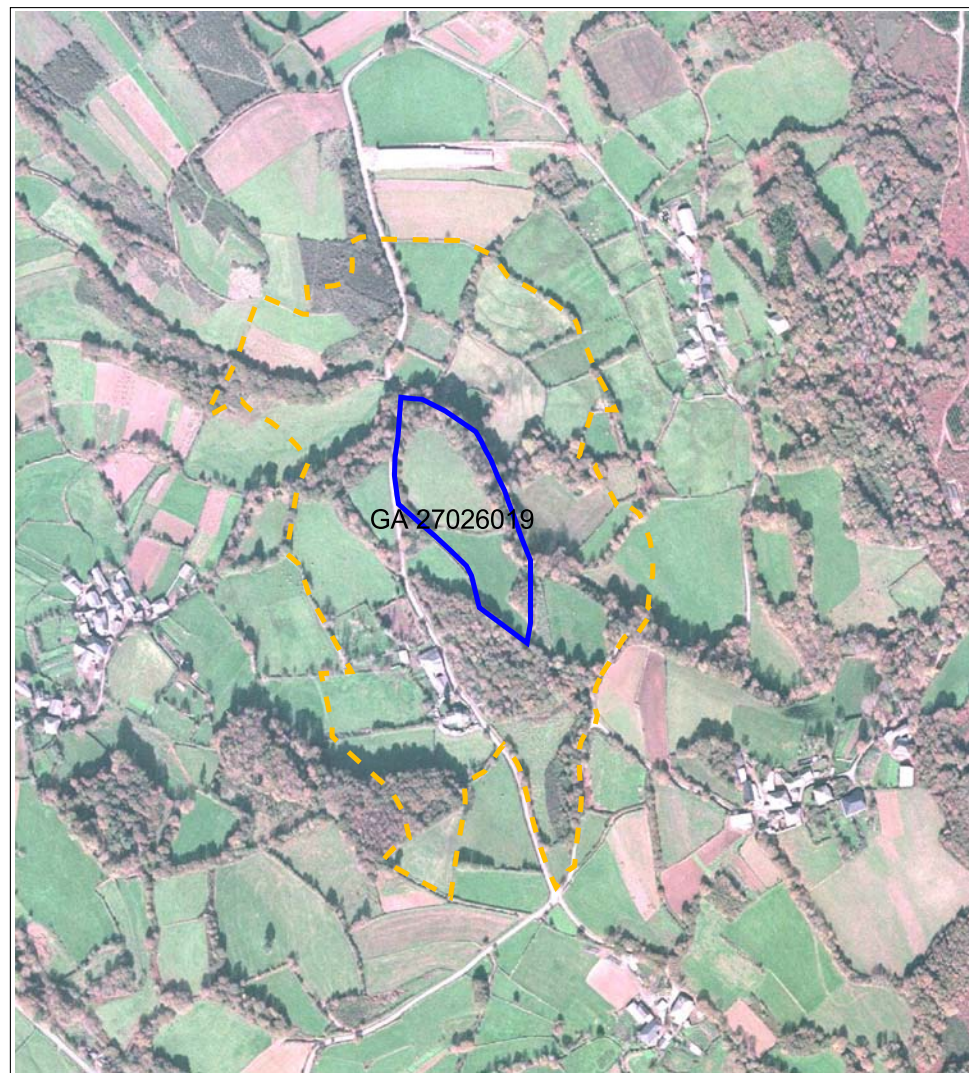
S.N.R. - Solo do Núcleo Rural

Circunscrición do Núcleo Rural

Área de expansión

**CATÁLOGO DE BENS PROTEXIDOS**

Nº DE CATÁLOGO	XACEMENTOS ARQUEOLÓXICOS	
<b>1-34</b>	CASTRO DE SAA	
GA27026020	CEDRON (Santiago)	
PROTECCIÓN	GRADO II A	INTEGRAL



GA 27026019

**SITUACIÓN E ACCESO:**

O xacemento de tipo castrexo é de grandes dimensións, sito sobre un pequeno espigón ou lingua da ladeira do Monte Fontarrodas, entre dous pequenos regatos, afluentes do río Galegos pola súa marxe dereita.

Chégase ó xacemento pola Comarcal 535 de Sarria a Becerreá saíndo á esquerda en dirección Airexe. Cando se pasa da Igrexa (parroquia) encóntrase o castro á man dereita detrás dunha fraga a 100 m.

**ADSCRIPCIÓN TIPOLÓXICA E CULTURAL - DESCRIPCIÓN:**

O asentamento ten forma helicoidal con dominio do eixe NO-SL, consta dun único recinto que está dividido en dous por un terraplén: un recinto superior enmarcado na parte máis elevada de dito outeiro, que é onde mellor se conserva a delimitación, e un inferior de maiores dimensións.

O recinto está delimitado ó O por un foso aproveitado na actualidade polo Trazado dunha pista no sector máis ó NO, onde parece conservar boa parte do seu trazado orixinal, mentras que no N, S, e L non se aprecia ningunha estrutura en este sentido.

A continuación, dispónse un terraplén perimetral que alcanza grandes dimensións na zona NO, N e NL concretamente entorno ó recinto superior, onde conserva ademais restos da muralla documentándose o seu derrumbe e a base da mesma no corte do camiño, sector NO. Mentras que no sector L e SL está gravemente dañada, conservándose só unha ínfima parte, e na zona S e O está desaparecido.

A superficie habitable divídese en dúas partes, seguramente debido ás alteracións sufridas. Por un lado un recinto superior que é o mellor conservado, de forma redondeada e superficie practicamente horizontal, e un inferior de maior dimensións e forma alargada.

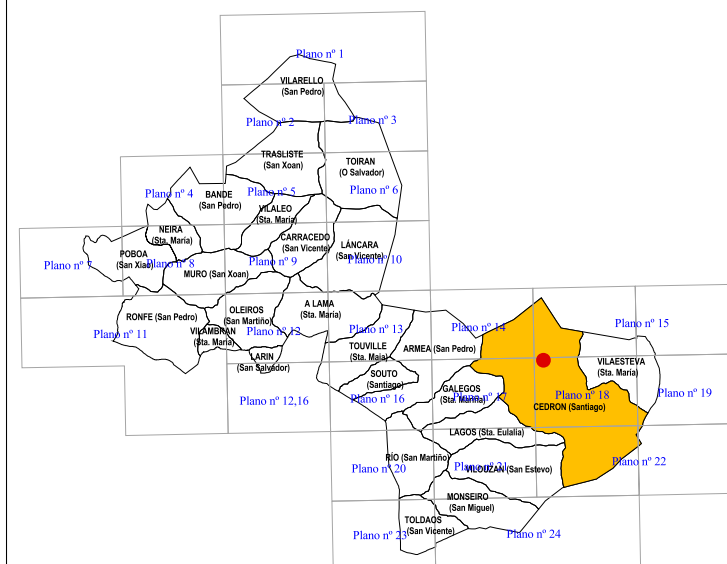
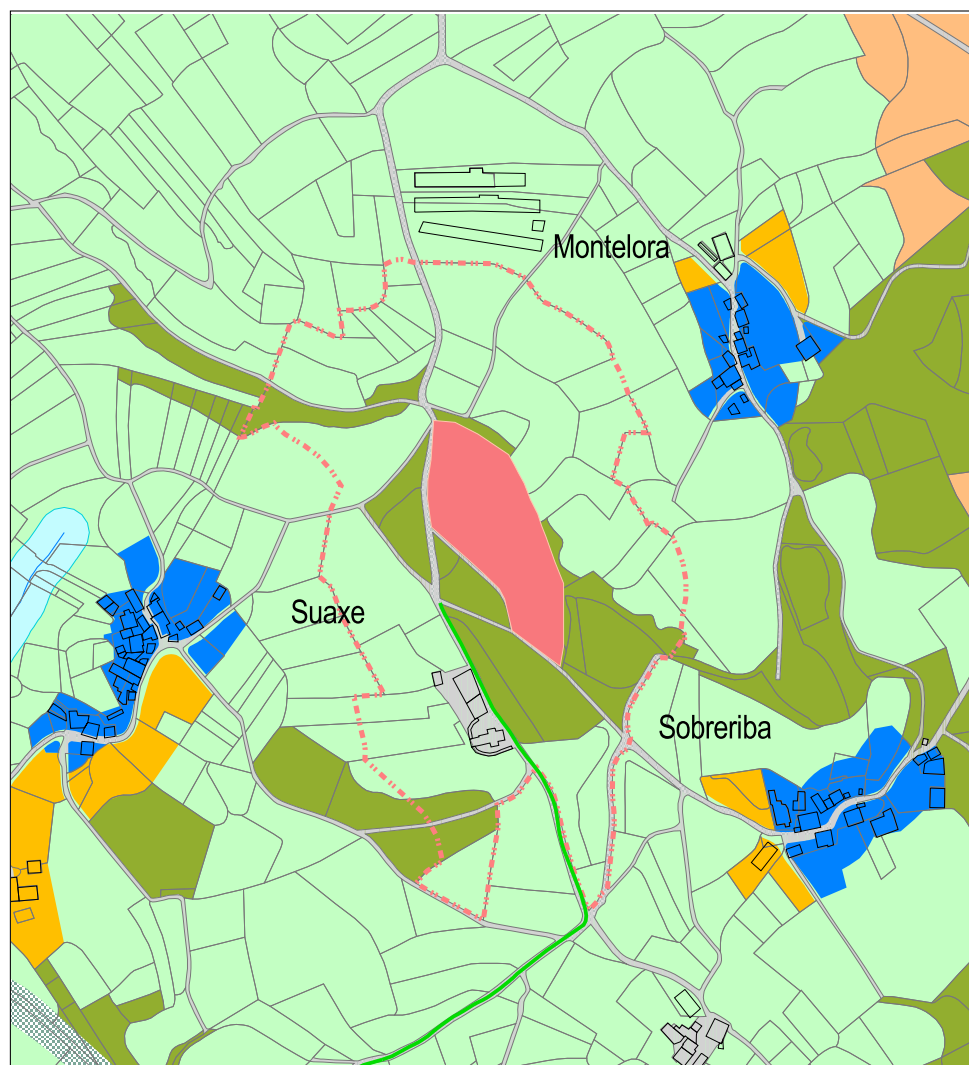
Por último, documéntase no sector O un gran aterrazamento cortado por varios camiños que tamén formaría parte do castro.

En canto a súa adscripción cronolóxica atendemos as súas características e o relacionamento con outros semellantes pero non se pode precisar se se trata dun xacemento de época romana.

**PROTECCIÓN:** Protección integral do Grado II A

**CONSERVACIÓN:** O xacemento encóntrase en deterioro parcial porque todo o conxunto está moi transformado.

**OBSERVACIONES:** Existen zonas con alteracións graves relacionadas co acondicionamento do espazo interno, así como das casas ou unidades de ocupación e labores agrícolas fundamentalmente ó acondicionamento de terras de labor.



**CLASES DE SOLO**

- S.R.P.E.N. - Solo Rústico de Protección de Espacio Natural
- S.R.P.A. - Solo Rústico de Protección das Aguas
- S.R.P.AG. - Solo Rústico de Protección Agropecuaria
- S.R.P.F./PD - Solo Rústico de Protección Forestal/ Productor
- S.R.P.F./PT - Solo Rústico de Protección Forestal/ Protector
- S.R.P.O. - Solo Rústico de Protección Ordinaria
- S.R.P.I. - Solo rústico de Protección de Infraestructuras
- S.R.P.P. - Solo Rústico de Protección de Patrimonio
- Zona de respecto

S.N.R. - Solo do Núcleo Rural

Circunscrición do Núcleo Rural

Área de expansión

**CATÁLOGO DE BENS PROTEXIDOS**

Nº DE CATÁLOGO	XACEMENTOS ARQUEOLÓXICOS	
<b>1-35</b>	CASTRO DE SUAXE	
GA27026019	CEDRON (Santiago)	
PROTECCIÓN	GRADO II A	INTEGRAL



**SITUACIÓN E ACCESO:**

O xacemento de tipo castrexo está sito a media ladeira sobre un pequeno espólon da ladeira NO do Monte Fontarrodas, na marxe dereita do regato de Toanzos, afluente directo do río Neira, pola marxe esquerda.

Chégase ó xacemento pola Comarcal 535 de Sarria a Becerreá saíndo á esquerda despois do núcleo de Suaxe rumbo á Igrexa de Cedrón, Montelora e Piñeiroa. Para chegar a Castrodelo débese pasar polo núcleo de Piñeiroa.

**ADSCRIPCIÓN TIPOLÓXICO E CULTURAL - DESCRIPCIÓN:**

O asentamento consta dun pequeno recinto de forma oval con dominio do eixe L-O que aproveita a ladeira. No sector O unha pista e varias construcións da localidade de Castrodelo cortan o recinto así coma as súas estruturas.

O recinto, que ten pequenas dimensións, está delimitado nos sectores N por un dobre foso que nas zonas L e S se converte nun só, mentras que no O debido ó trazado dun camiño e varias construcións non se pode documentar. Ditos fosos alcanzan grandes dimensións sobre todo no sector L, polas súas características parece que foron feitos con forza hidráulica.

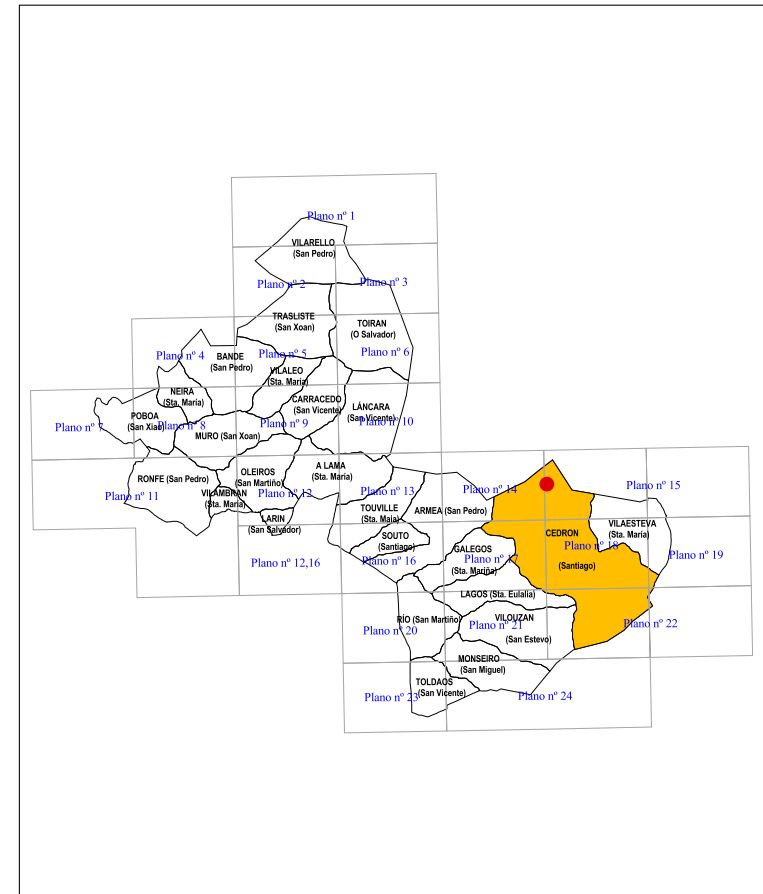
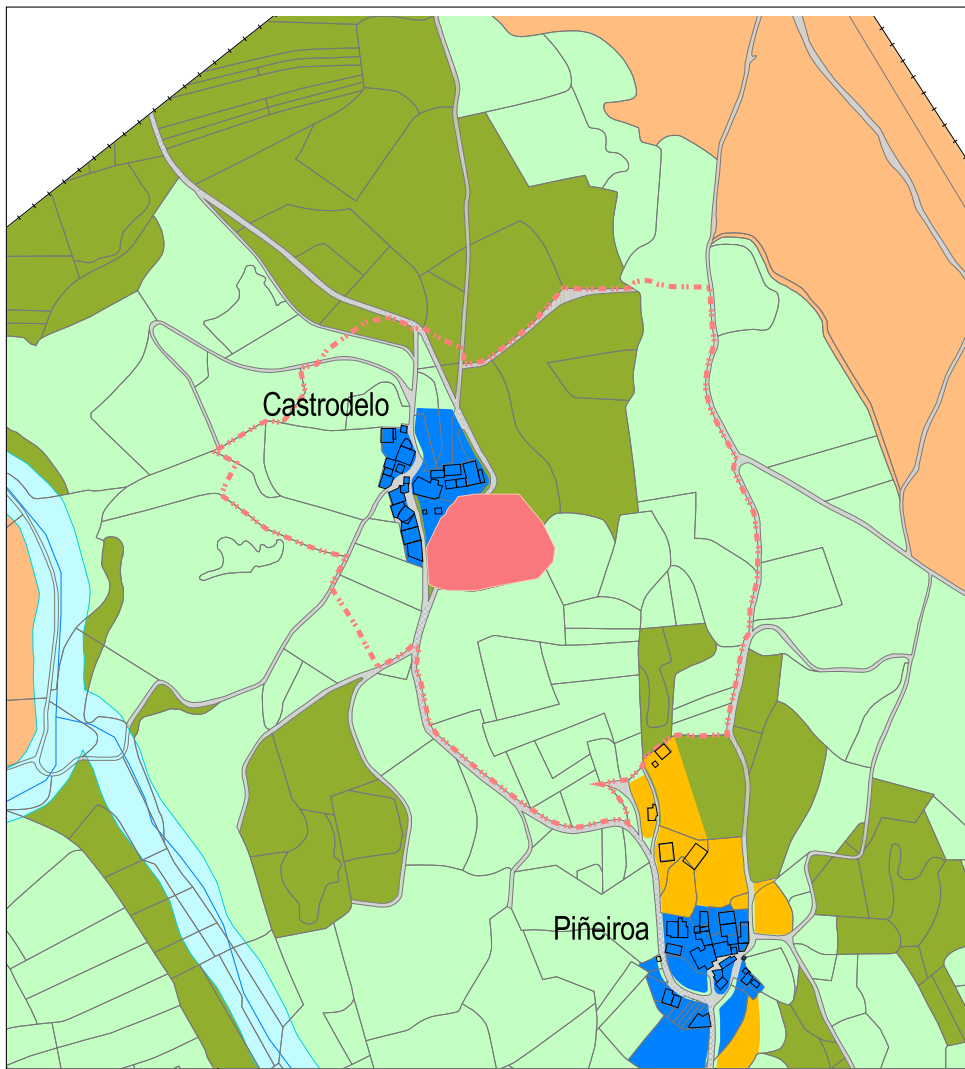
A continuación documéntase un terraplén que da paso á superficie habitable no corte deixado polo trazado da pista, ó O vese no perfil restos dunha parede que parece corresponder co parapeto ou muralla. Configúrase así unha pequena superficie habitable cunha forte pendente en dirección L-O, cortada por unha pista no sector O e na que non se ven obtáculos visibles que dificulten a súa ocupación. Na zona máis ou menos central pode documentarse un aterrazamento que resonde a unha das estruturas de acondicionamento e distribución do espazo interno, por outra banda no perfil deixado por dita pista poden verse varios muros de estruturas seguramente habitacionais.

En canto a súa adscripción cronolóxica, decir que, se consideramos a tipoloxía e características dos fosos todo parece indicar que se trata dun xacemento de época romana.

**PROTECCIÓN:** Protección integral do Grado II A

**CONSERVACIÓN:** O xacemento, pese ás alteracións sufridas polas obras públicas (pista), está moi ben.

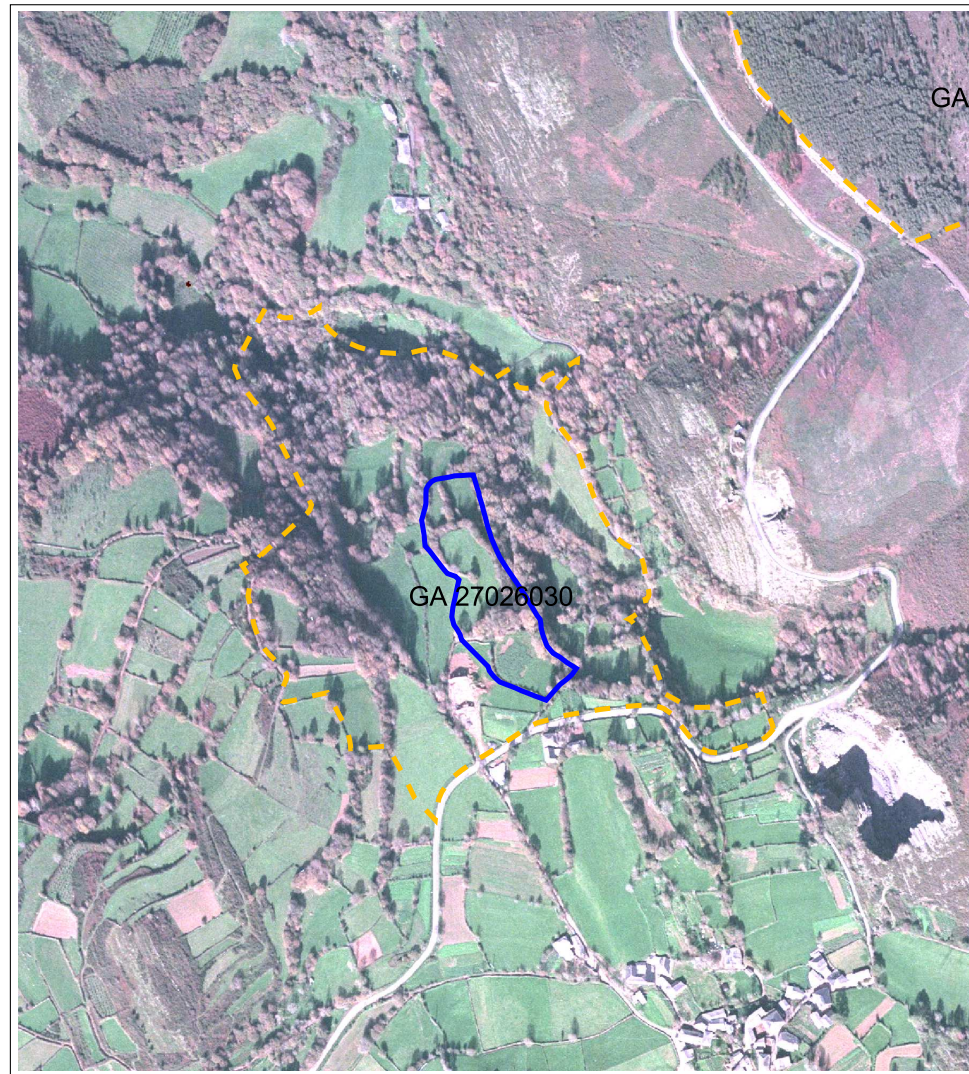
**OBSERVACIONES:** Existen alteracións relacionadas co acondicionamento do espazo interno así como das casas ou unidades de ocupación.



**CLASES DE SOLO**

- S.R.P.E.N. - Solo Rústico de Protección de Espacio Natural
- S.R.P.A. - Solo Rústico de Protección das Aguas
- S.R.P.AG. - Solo Rústico de Protección Agropecuaria
- S.R.P.F./PD - Solo Rústico de Protección Forestal/ Productor
- S.R.P.F./PT - Solo Rústico de Protección Forestal/ Protector
- S.R.P.O. - Solo Rústico de Protección Ordinaria
- S.R.P.I. - Solo rústico de Protección de Infraestructuras
- S.R.P.P. - Solo Rústico de Protección de Patrimonio
- - - Zona de respecto
- S.N.R. - Solo do Núcleo Rural
- Circunscripción do Núcleo Rural
- Área de expansión

CATÁLOGO DE BENS PROTEXIDOS		
Nº DE CATÁLOGO	XACEMENTOS ARQUEOLÓXICOS	
<b>1-36</b>	CASTRODELO	
GA27026029	CEDRON (Santiago)	
PROTECCIÓN	GRADO II A	INTEGRAL



**SITUACIÓN E ACCESO:**

O xacemento é de tipo castrexo, sito a media ladeira sobre un pequeno espolón da caída NL do Monte Espiño, na marxe esquerda do regato de Vilaesteva.

Chégase ó xacemento pola Comarcal 535 de Sarria a Becerreá saíndo á esquerda á altura do núcleo de Vilaesteva.

**ADSCRIPCIÓN TIPOLÓXICO E CULTURAL - DESCRIPCIÓN:**

Trátase dun asentamento de forma alargada con dominio do eixe SL-NO e consta dun pequeno recinto principal de forma oval e dous aterraxamentos ou recintos secundarios adosados ó N a un nivel inferior. O recinto principal, de pequenas dimensións, aparece totalmente alisado. de xeito que na zona S, onde seguramente, disporía como sistema de delimitación dun foso e un parapeto ou muralla, xa que é a zona que está en contacto ca pendente e polo tanto é máis facilmente accesible, non se documenta ningún tipo de estrutura. Na zona N e NL consérvanse restos dun terraplén, moi suavizado, pero que seguramente sería perimetral.

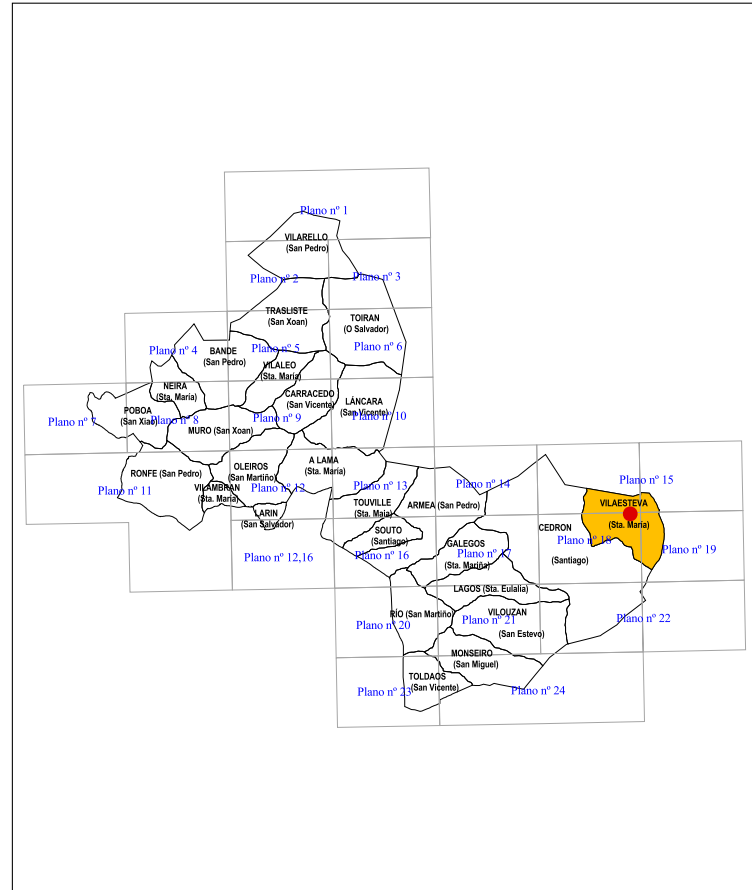
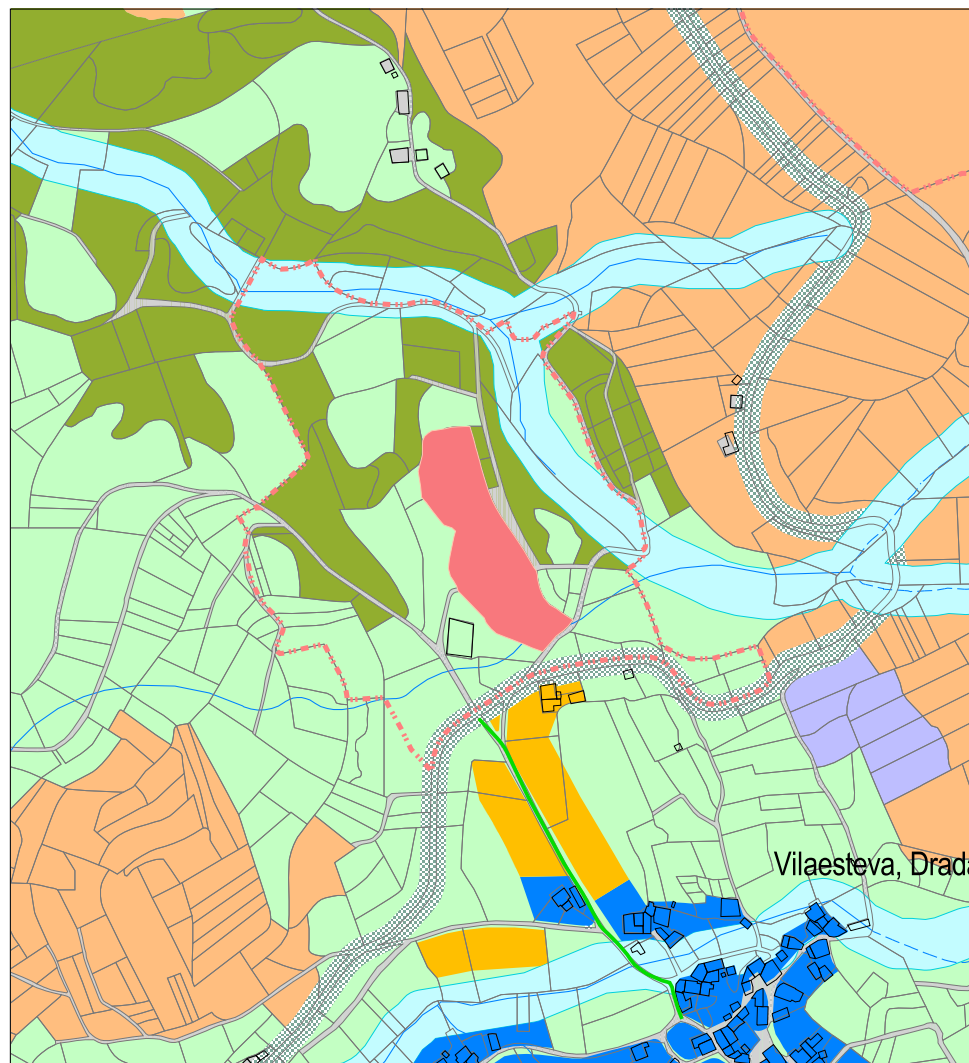
Adosado ó anterior no sector N documéntanse dous recintos secundarios a sendos niveis inferiores, o primeiro ten forma alargada, ten maiores dimensións e restos de terraplén ó L e N como no caso anterior está moi transformado. O segundo ten forma semicircular e conserva terraplén en todo o seu entorno.

En canto a súa adscripción cronolóxica, decir que, se consideramos as súas características, e o relacionamos con outros asentamentos semellantes e atendemos ás noticias recollidas referentes ós materiais, todo parece indicar que se trata dun xacemento de época romana.

**PROTECCIÓN:** Protección integral do Grado II A

**CONSERVACIÓN:** O xacemento está deteriorado parcialmente polos acondicionamentos sufridos.

**OBSERVACIONES:** Existen alteracións relacionadas co acondicionamento do espacio interno, así como, das casas ou unidades de ocupación.



**CLASES DE SOLO**

- S.R.P.E.N. - Solo Rústico de Protección de Espacio Natural
- S.R.P.A. - Solo Rústico de Protección das Augas
- S.R.P.AG. - Solo Rústico de Protección Agropecuaria
- S.R.P.F./PD - Solo Rústico de Protección Forestal/ Productor
- S.R.P.F./PT -Solo Rústico de Protección Forestal/ Protector
- S.R.P.O. - Solo Rústico de Protección Ordinaria
- S.R.P.I.- Solo rústico de Protección de Infraestructuras
- S.R.P.P. - Solo Rústico de Protección de Patrimonio
- Zona de respecto

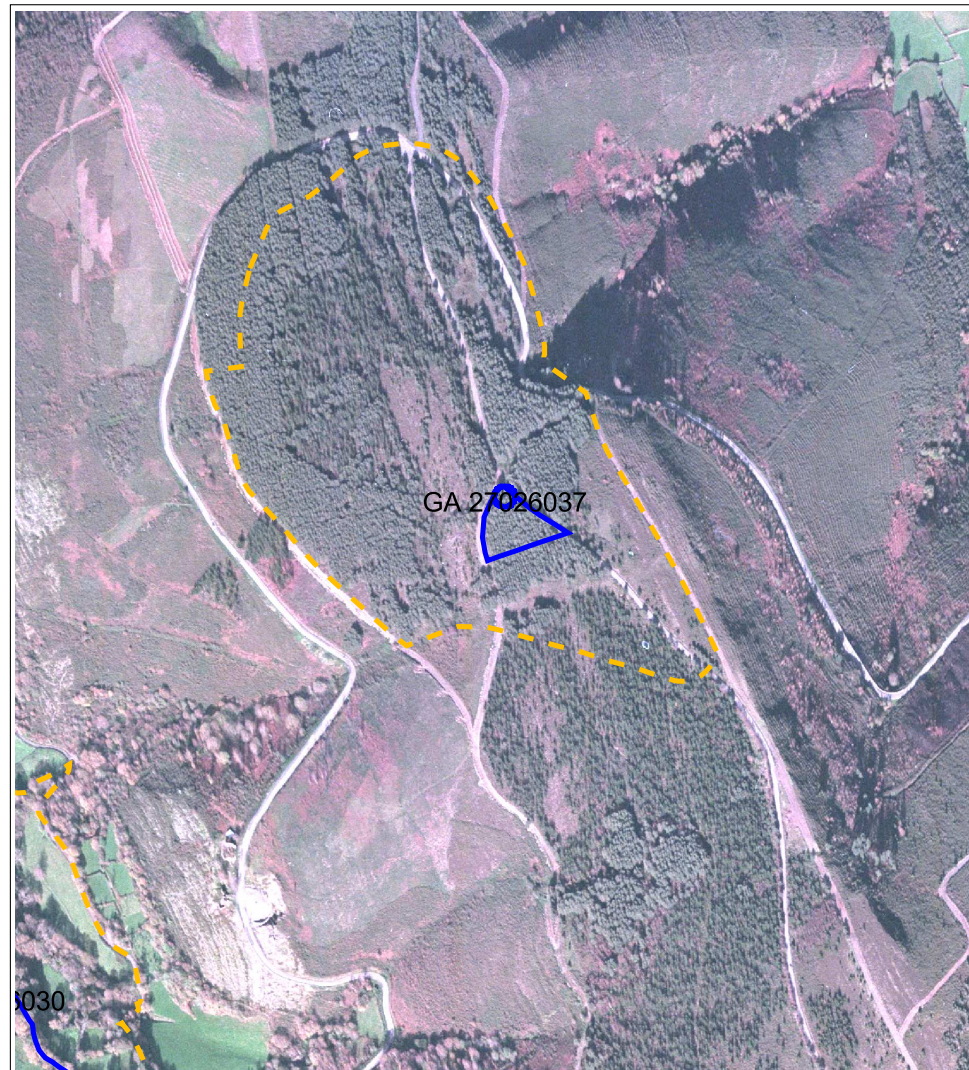
S.N.R. - Solo do Núcleo Rural

Circunscrición do Núcleo Rural

Área de expansión

**CATÁLOGO DE BENS PROTEXIDOS**

Nº DE CATÁLOGO	XACEMENTOS ARQUEOLÓXICOS	
<b>1-37</b>	CASTRO DE VILAESTEVA	
GA27026030	VILAESTEVA (Sta. María)	
PROTECCIÓN	GRADO II A	INTEGRAL



SITUACIÓN E ACCESO:

O xacemento é de considerables dimensións, e sito; illado na portela de penichaira na dorsal Noreste do Alto do Comisario, na caída Oeste da ladeira do Alto de Montouto, xusto na divisoria de augas. Está sito na marxe dereita do regato de Vilaestevea.

ADSCRIPCIÓN TIPOLÓXICO E CULTURAL - DESCRIPCIÓN:

Trátase dun túmulo que forma parte dun conxunto con tres mámoas que se atopan moi preto (Nº 38 - 40) e está en realación cunha cuarta (37) que se atopa a uns 500 metros do conxunto, en dirección Norte.

O xacemento está cuberto por unha densa capa de vexetación de piñeiros e matorral que non nos permite falar nin sequera das súas dimensións.

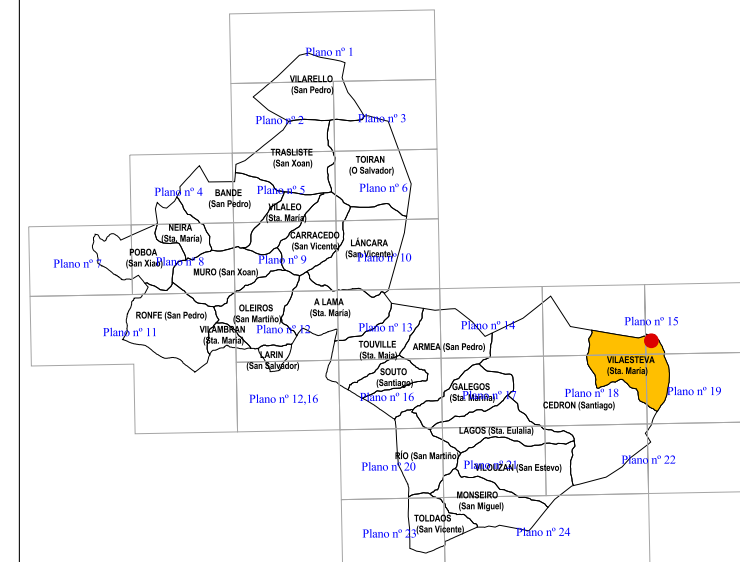
PROTECCIÓN: Protección integral do Grado II A

CONSERVACIÓN:

En canto ó seu estado de conservación, pódese decir que está parcialmente deteriorado.

OBSERVACIONES:

Existen alteracións, como os traballos periódicos de mantemento da plantación.



CLASES DE SOLO

- S.R.P.E.N. - Solo Rústico de Protección de Espacio Natural
- S.R.P.A. - Solo Rústico de Protección das Augas
- S.R.P.AG. - Solo Rústico de Protección Agropecuaria
- S.R.P.F./PD - Solo Rústico de Protección Forestal/ Productor
- S.R.P.F./PT - Solo Rústico de Protección Forestal/ Protector
- S.R.P.O. - Solo Rústico de Protección Ordinaria
- S.R.P.I. - Solo rústico de Protección de Infraestructuras
- S.R.P.P. - Solo Rústico de Protección de Patrimonio
- Zona de respecto

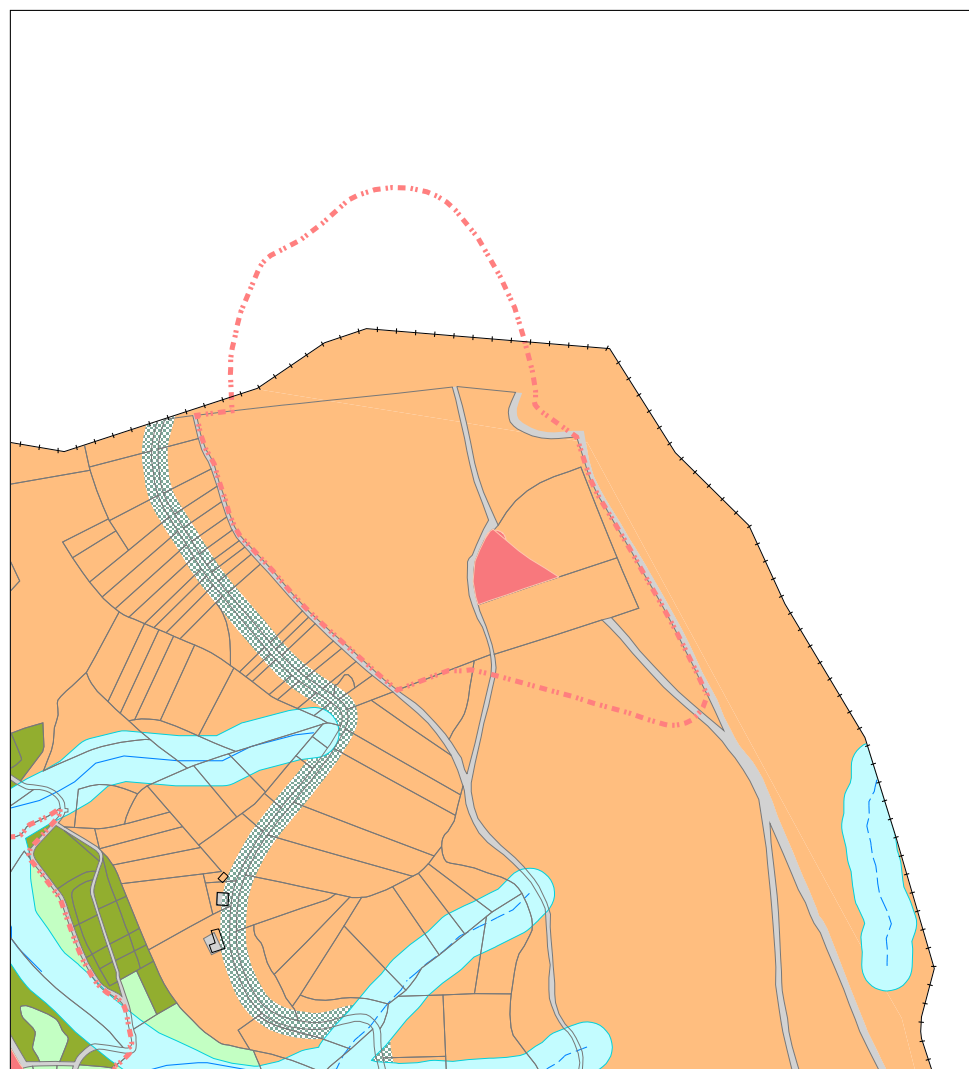
S.N.R. - Solo do Núcleo Rural

Circunscrición do Núcleo Rural

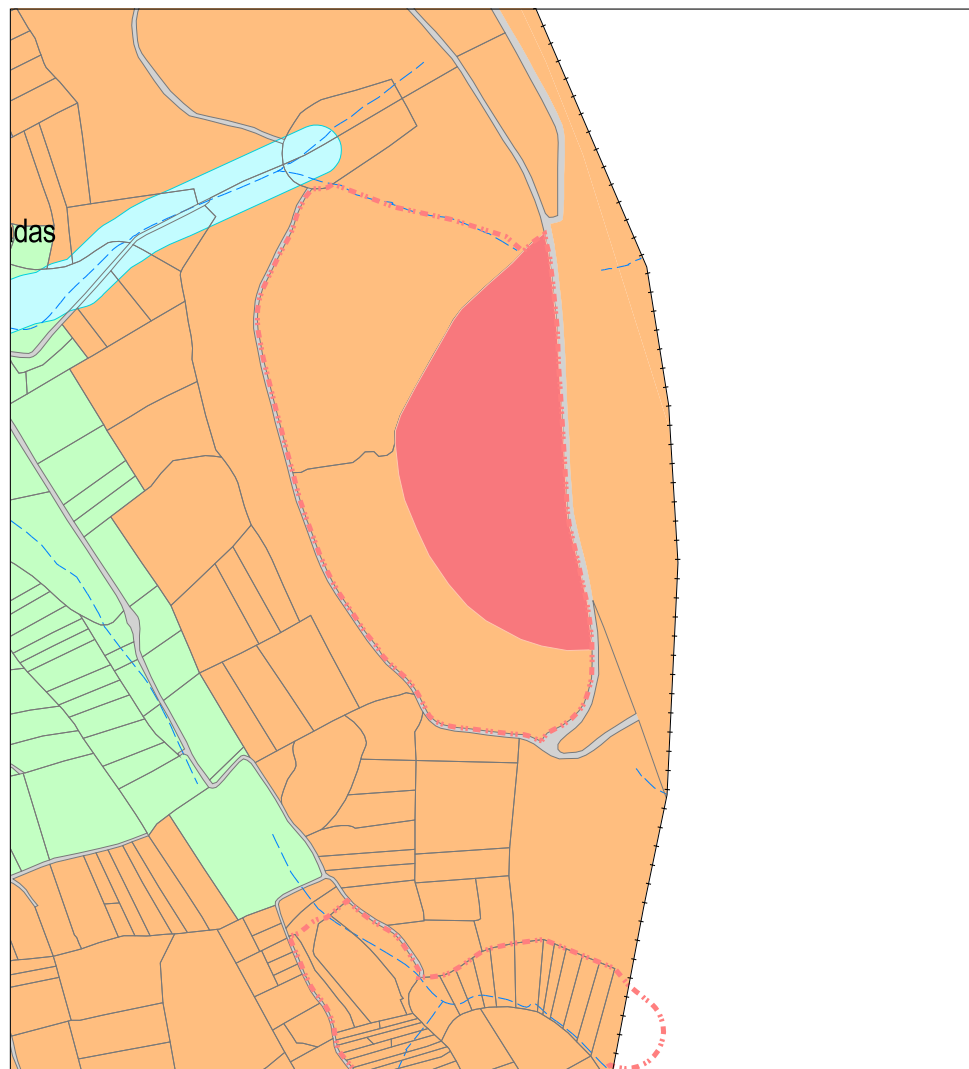
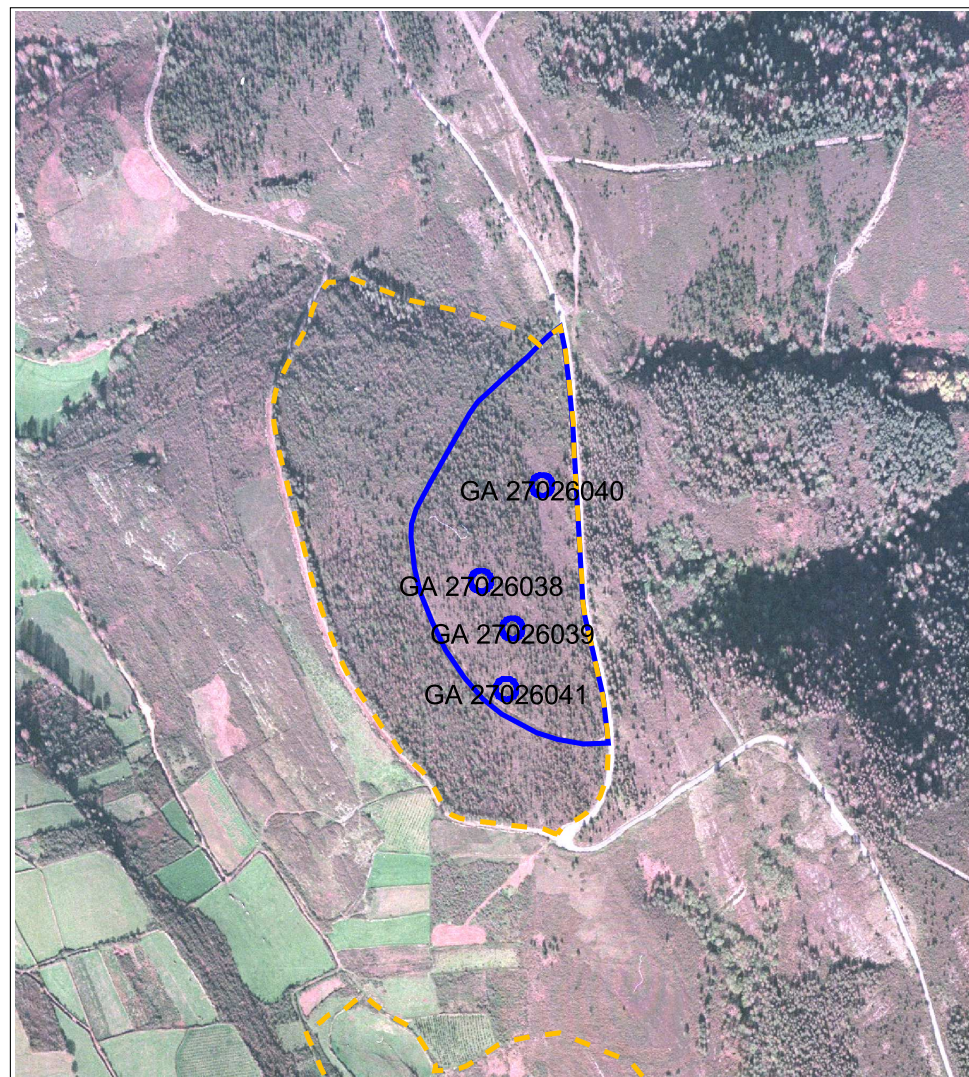
Área de expansión

CATÁLOGO DE BENS PROTEXIDOS

Nº DE CATÁLOGO	XACEMENTOS ARQUEOLÓXICOS	
<b>1-38</b>	MADORRA DE MONTOUTO I	
GA27026037	VILAESTEVEA (Sta. María)	
PROTECCIÓN	GRADO II A	INTEGRAL







**SITUACIÓN E ACCESO:**

O xacemento encóntrase sito nunha penichaira na dorsal Noreste do Alto do Comisario, no cume do Alto de Montouto, xusto na divisoria de augas. Está sito na marxe dereita do regato de Vilaesteveira.

**ADSCRIPCIÓN TIPOLÓXICO E CULTURAL - DESCRIPCIÓN:**

GA27026040) Trátase dun túmulo que forma parte dun conxunto con tres mámoas que se atopan moi preto (Nº 39 a 41) e está en realación cunha cuarta (37) que se atopa a uns 500 metros do conxunto, en dirección Norte.

O xacemento está cuberto por unha densa capa de vexetación de piñeiros e matorral que non nos permite falar nin sequera das súas dimensións.

Apenas hai pedregosidade e a drenaxe parece ser boa.

GA27026038) Trátase dun túmulo que forma parte dun conxunto con tres mámoas que se atopan moi preto (Nº 38 - 40) e está relacionada cunha cuarta (37) que se atopa a uns 500 metros do conxunto en dirección Norte.

O xacemento está cuberto por unha densa capa de vexetación de piñeiros e matorral que non nos permite falar nin sequera das súas dimensións.

Apenas hai pedregosidade e a drenaxe parece ser boa.

GA27026039) Trátase dun túmulo que forma parte dun conxunto con tres mámoas que se atopan moi preto (Nº 38 - 39 e 41) e está en relación cunha cuarta (37) que se atopa a uns 500 metros do conxunto, en dirección Norte.

O xacemento está cuberto por unha densa capa de vexetación de piñeiros e matorral que non nos permite falar nin sequera das súas dimensións.

GA27026041) Trátase dun túmulo que forma parte dun conxunto con tres mámoas que se atopan moi preto (Nº 38-39-40) e está en relación cunha cuarta (37) que se atopa a uns 500 metros do conxunto, en dirección Norte.

O xacemento está cuberto por unha densa capa de vexetación de piñeiros e matorral que non nos permite falar nin sequera das súas dimensións.

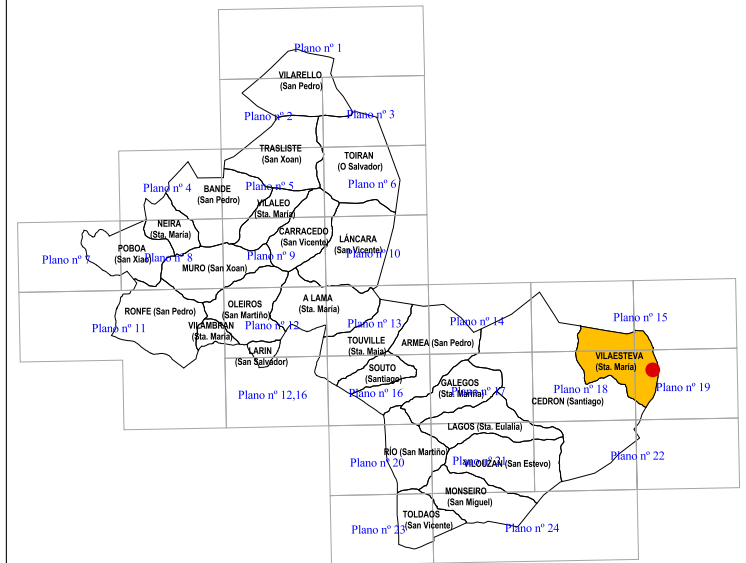
**PROTECCIÓN:** Protección integral do Grado II A

**CONSERVACIÓN:**

En canto ó seu estado de conservación pódese dicir que está parcialmente deteriorado.

**OBSERVACIONES:**

Existen alteracións como os traballos periódicos de mantemento da plantación.



**CLASES DE SOLO**

- S.R.P.E.N. - Solo Rústico de Protección de Espacio Natural
- S.R.P.A. - Solo Rústico de Protección das Augas
- S.R.P.AG. - Solo Rústico de Protección Agropecuaria
- S.R.P.F./PD - Solo Rústico de Protección Forestal/ Productor
- S.R.P.F./PT - Solo Rústico de Protección Forestal/ Protector
- S.R.P.O. - Solo Rústico de Protección Ordinaria
- S.R.P.I. - Solo rústico de Protección de Infraestructuras
- S.R.P.P. - Solo Rústico de Protección de Patrimonio
- Zona de respecto

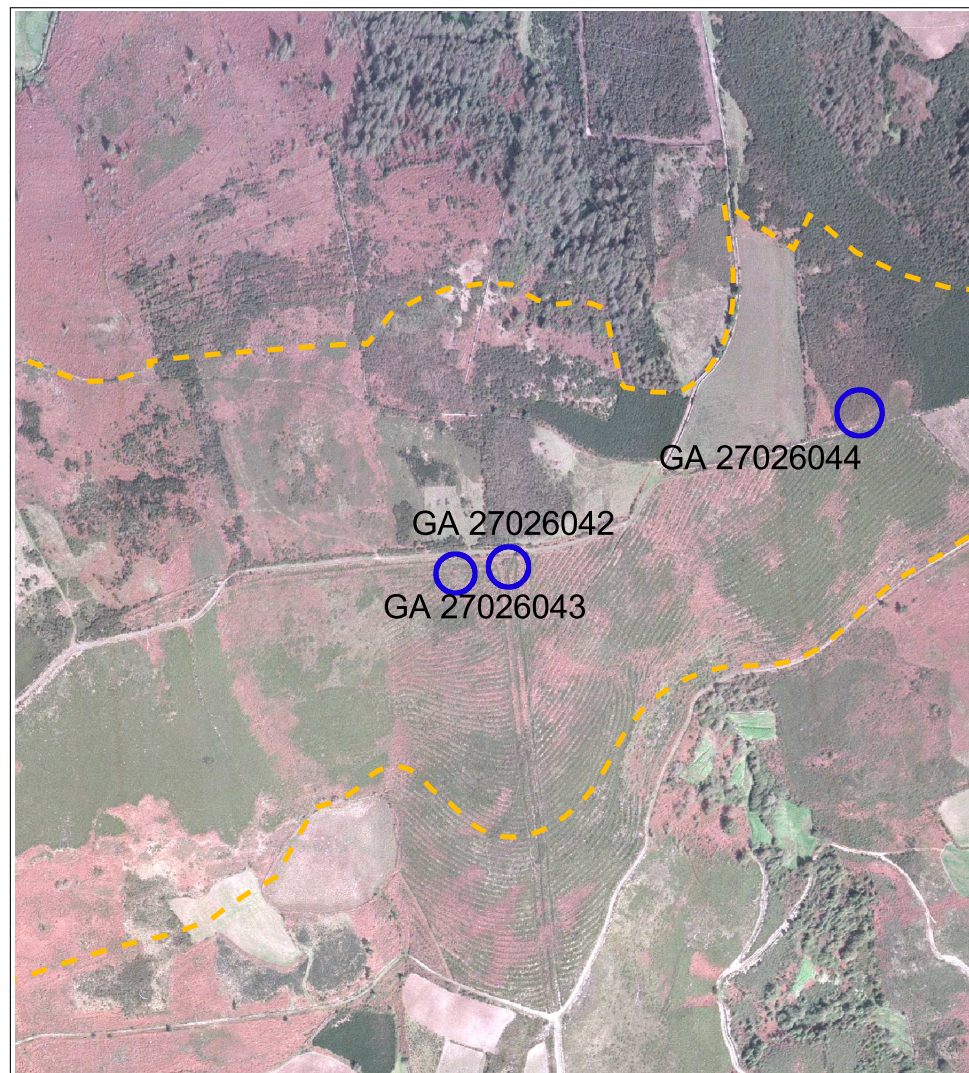
S.N.R. - Solo do Núcleo Rural

Circunscrición do Núcleo Rural

Área de expansión

**CATÁLOGO DE BENS PROTEXIDOS**

Nº DE CATÁLOGO	XACEMENTOS ARQUEOLÓXICOS	
<b>1-39</b>	MADORRA DE MONTOUTO II	
GA27026038	VILAESTEVEIRA (Sta. María)	
PROTECCIÓN	GRADO II A	INTEGRAL



**SITUACIÓN E ACCESO:**

O xacemento encóntrase sito nunha penichaira na dorsal Noreste do Alto do Monte do Pico, no Alto coñecido como Alto da Fornela, xusto na divisoria de augas e practicamente no límite co Concello de Triacastela.

**ADSCRIPCIÓN TIPOLOXICO E CULTURAL - DESCRIPCIÓN:**

Trátase dun túmulo que forma parte dun conxunto con outras dúas mámoas que se atopan moi preto aínda que pola súa proximidade e situación parece ter relación tamén co conxunto do Alto da Meda ou do Pico (Nº 46 - 50).

As dimensións aproximadas do túmulo son de uns 18.50 m. N-S x 19.20 m.L-O e 1 m de alzado.

Polo que respecta á cámara non presenta ningún tipo de violación, pero poden verse na parte máis alta do túmulo tres grandes pedras de pizarra fincadas que poderían ser ortostatos da mesma.

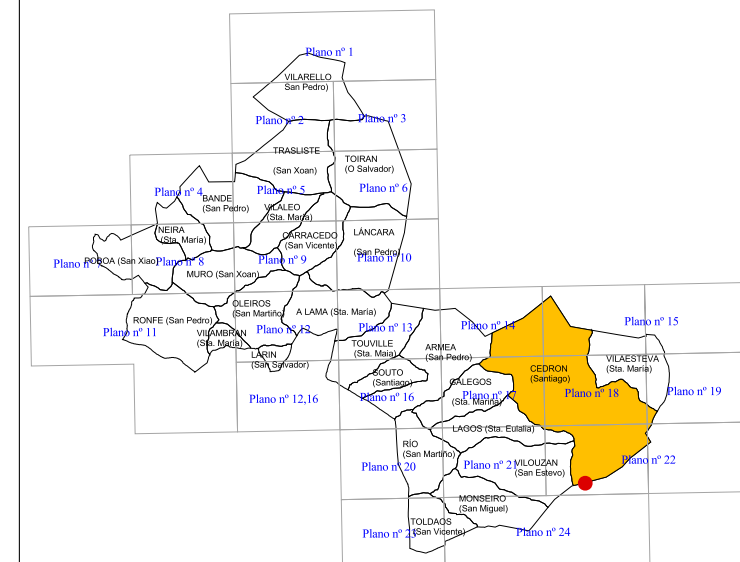
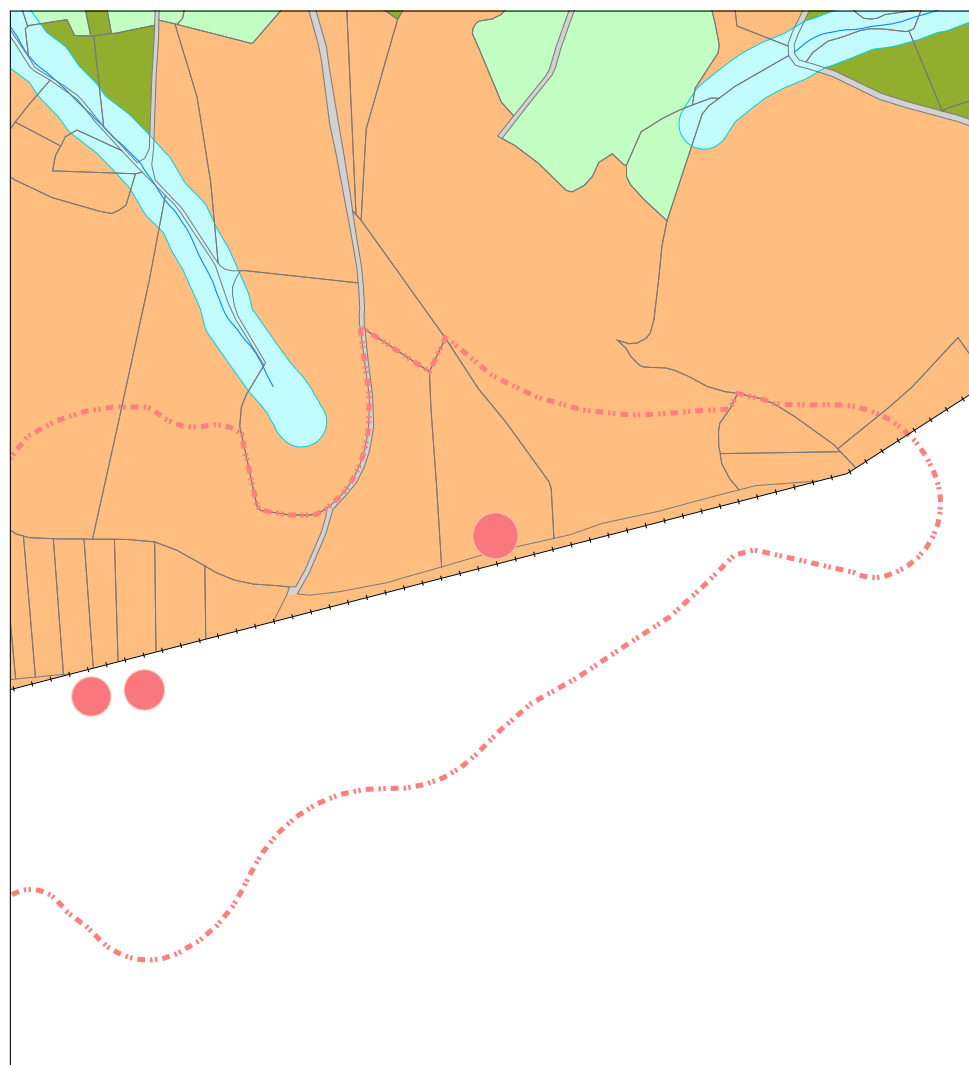
**PROTECCIÓN:** Protección integral do Grado II A

**CONSERVACIÓN:** O xacemento está cuberto por un prado acondicionado recentemente.

No referente ó túmulo, que se atopa moi aplanado e espallado sobre todo en dirección N-S polas labores agrícolas.

**OBSERVACIONES:**

O sitio do xacemento encóntrase condicionado para labores agrícolas en roturación.



**CLASES DE SOLO**

- S.R.P.E.N. - Solo Rústico de Protección de Espacio Natural
- S.R.P.A. - Solo Rústico de Protección das Augas
- S.R.P.AG. - Solo Rústico de Protección Agropecuaria
- S.R.P.F./PD - Solo Rústico de Protección Forestal/ Productor
- S.R.P.F./PT - Solo Rústico de Protección Forestal/ Protector
- S.R.P.O. - Solo Rústico de Protección Ordinaria
- S.R.P.I. - Solo rústico de Protección de Infraestructuras
- S.R.P.P. - Solo Rústico de Protección de Patrimonio
- Zona de respecto

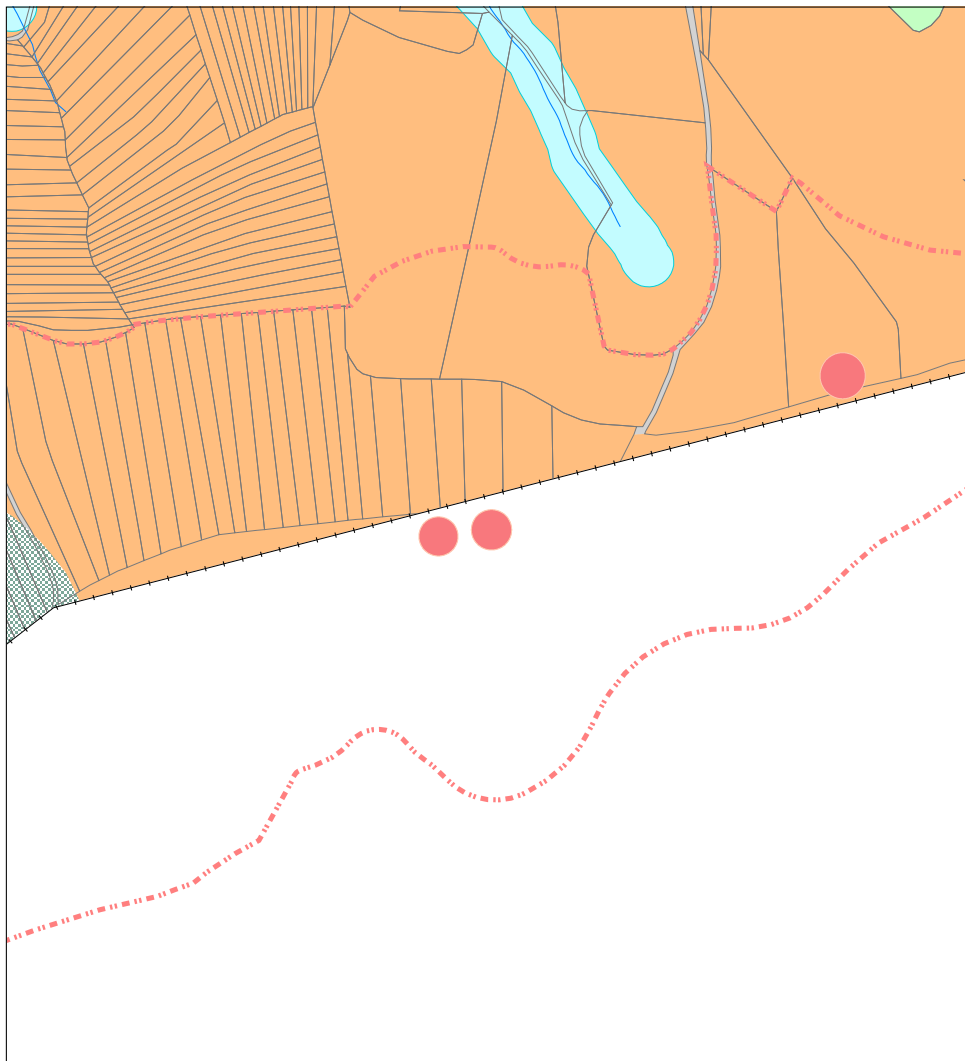
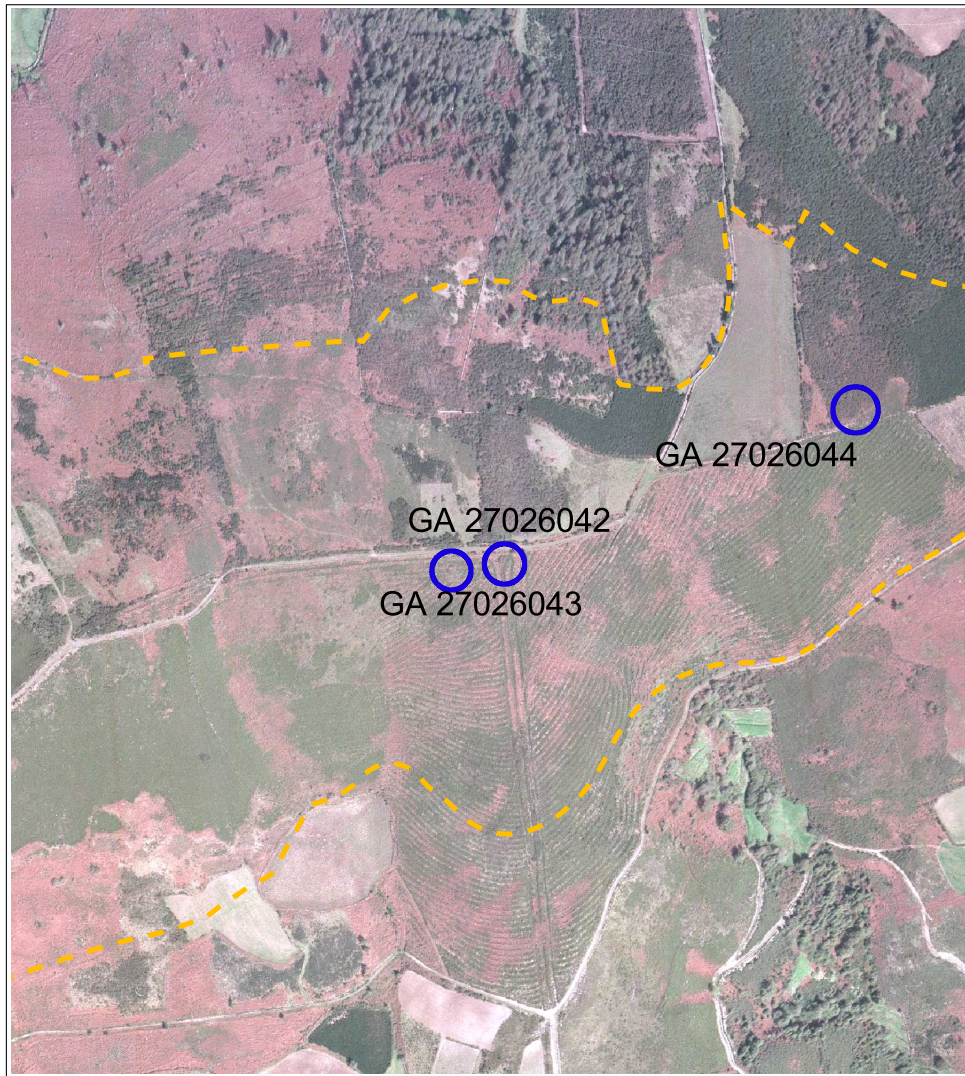
S.N.R. - Solo do Núcleo Rural

Circunscrición do Núcleo Rural

Área de expansión

**CATÁLOGO DE BENS PROTEXIDOS**

Nº DE CATÁLOGO	XACEMENTOS ARQUEOLÓXICOS	
<b>1-40</b>	MODORRO DO ALTO DE FORNELA III	
GA27026044	CEDRON (Santiago)	
PROTECCIÓN	GRADO II A	INTEGRAL



**SITUACIÓN E ACCESO:**

O xacemento encóntrase sito nunha penichaira na dorsal Noreste do Alto do Monte do Pico, no Alto coñecido como Alto da Fornela, xusto na divisoria de augas e practicamente no límite co Concello de Triacastela.

**ADSCRIPCIÓN TIPOLOXICO E CULTURAL - DESCRIPCIÓN:**

Trátase dun túmulo que forma parte dun conxunto con outras dúas mámoas que se atopan moi preto, aínda que pola súa proximidade e situación parece ter relación tamén co conxunto do Alto da Meda ou do Pico (Nº 46 - 50).

As dimensións aproximadas do túmulo son de uns 16.40 m. N-S x 18.50 m.L-O e 2 m de alzado.

No referente ó túmulo que se atopa cortado por un camiño ó N, aplando e espallado por un arado realizado recentemente e alterado por unha zanja dunha máquina en dirección N-S.

Con respecto á cámara presenta unha violación central pero non se aprecia ningunha estrutura interna.

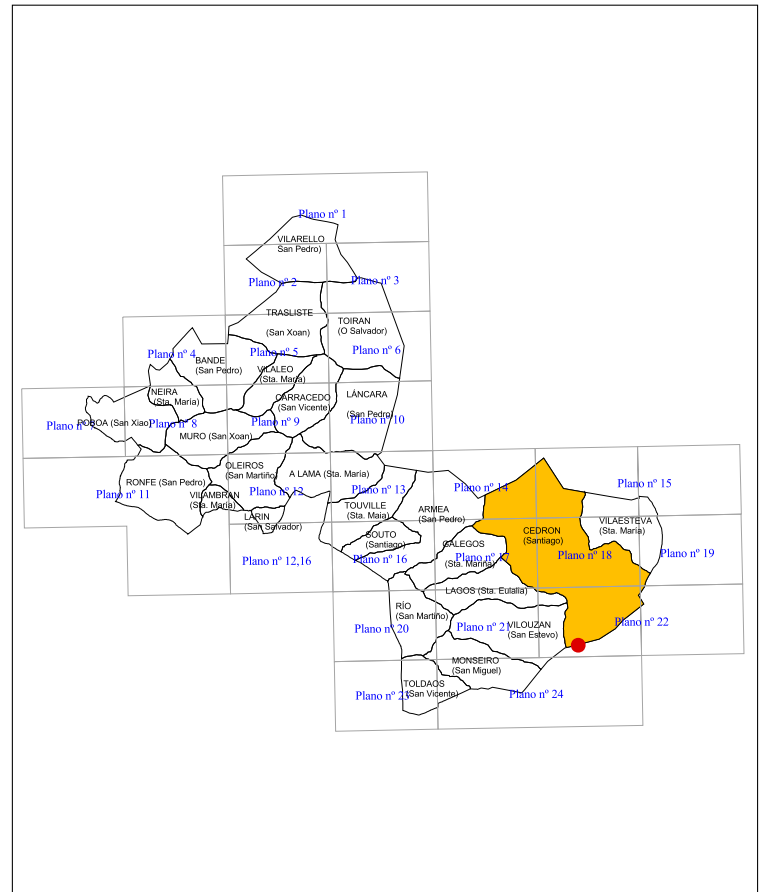
**PROTECCIÓN:** Protección integral do Grado II A

**CONSERVACIÓN:**

O xacemento está cuberto por unha densa capa vexetal. O estado de conservación está moi deteriorado a causa das obras públicas realizadas.

**OBSERVACIONES:**

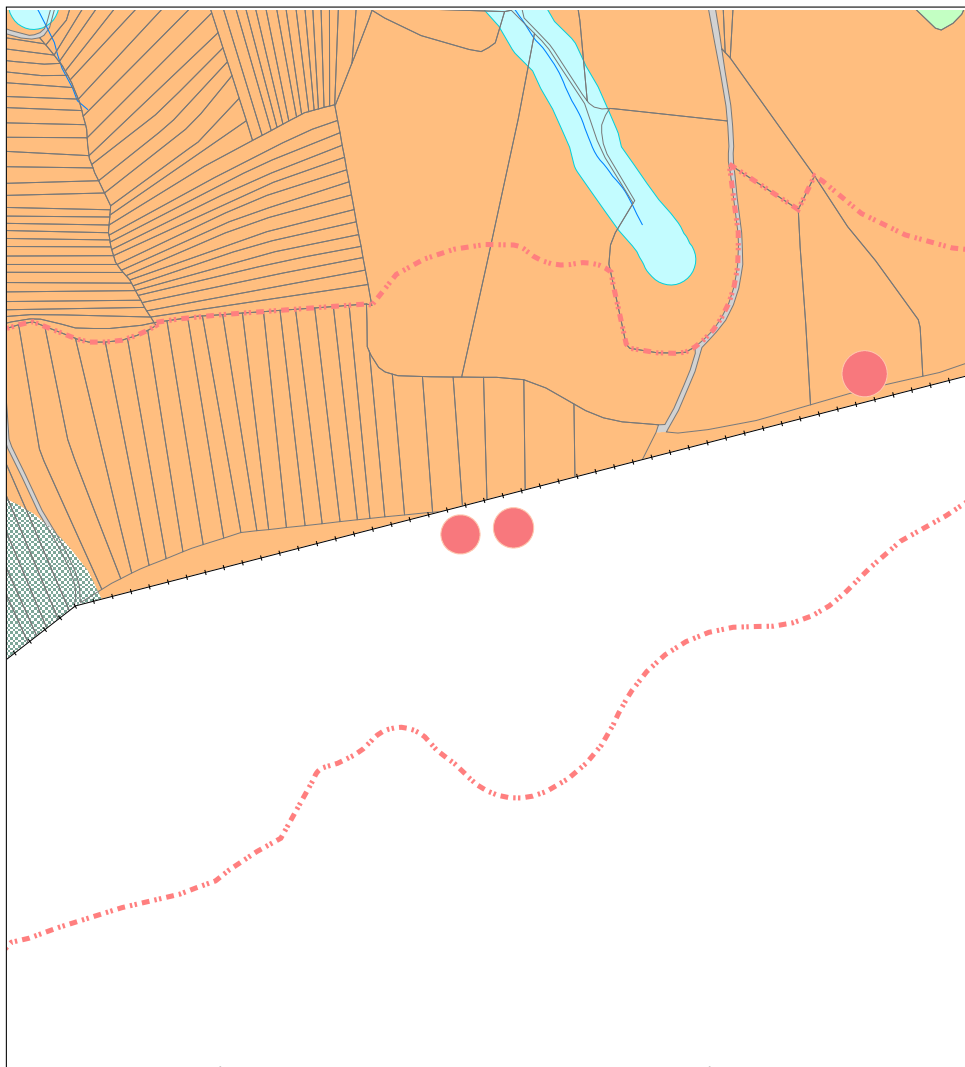
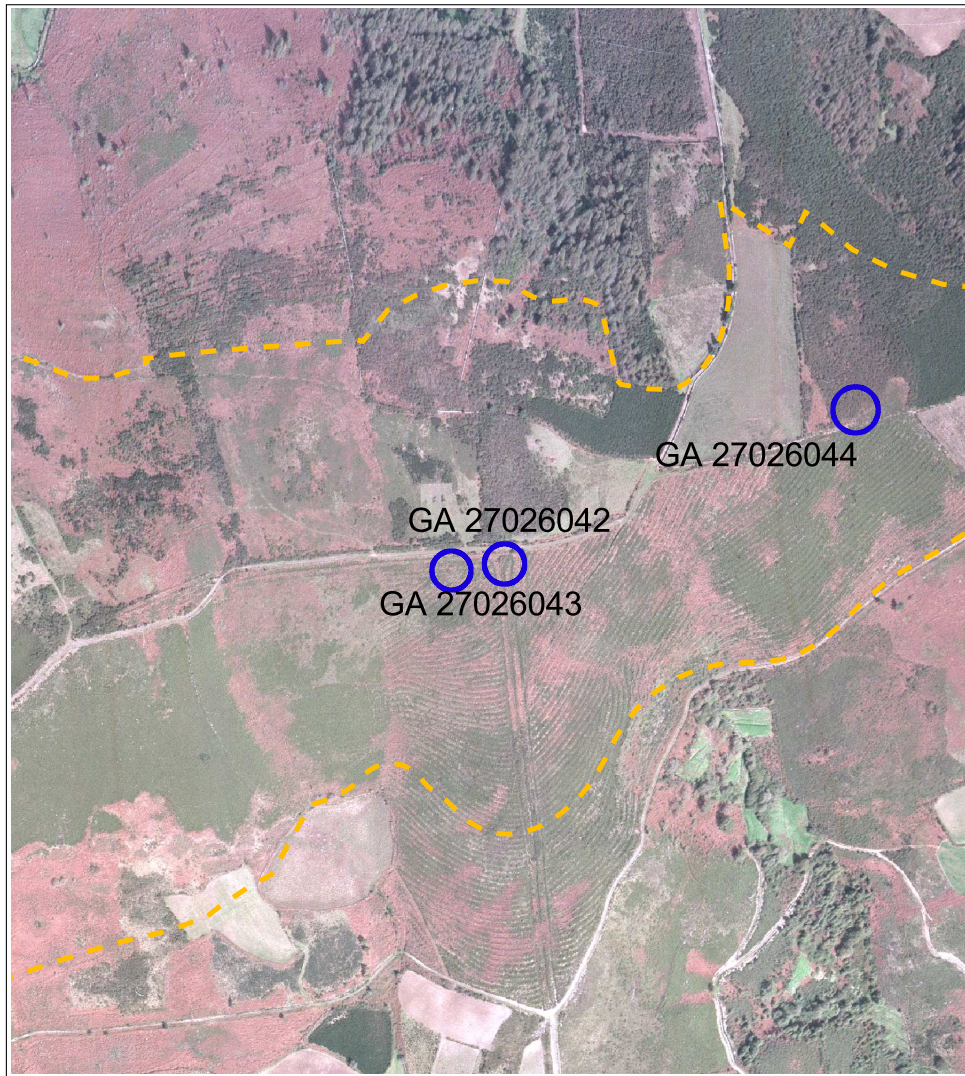
Existen alteracións, como a violación central da cámara mediante unha excavadora e un arado recente.



**CLASES DE SOLO**

- S.R.P.E.N. - Solo Rústico de Protección de Espacio Natural
- S.R.P.A. - Solo Rústico de Protección das Augas
- S.R.P.AG. - Solo Rústico de Protección Agropecuaria
- S.R.P.F./PD - Solo Rústico de Protección Forestal/ Productor
- S.R.P.F./PT -Solo Rústico de Protección Forestal/ Protector
- S.R.P.O. - Solo Rústico de Protección Ordinaria
- S.R.P.I. - Solo rústico de Protección de Infraestructuras
- S.R.P.P. - Solo Rústico de Protección de Patrimonio
- - - Zona de respecto
- S.N.R. - Solo do Núcleo Rural
- Circunscrición do Núcleo Rural
- Área de expansión

CATÁLOGO DE BENS PROTEXIDOS		
Nº DE CATÁLOGO	XACEMENTOS ARQUEOLÓXICOS	
<b>1-41</b>	MODORRO DO ALTO DE FORNELA I	
GA27026042	CEDRON (Santiago)	
PROTECCIÓN	GRADO II A	INTEGRAL



**SITUACIÓN E ACCESO:**

O xacemento encóntrase sito nunha penichaira na dorsal Noreste do Alto do Monte do Pico, no Alto coñecido como Alto da Fornela, xusto na divisoria de augas e practicamente no límite co Concello de Triacastela.

**ADSCRIPCIÓN TIPOLOXICO E CULTURAL - DESCRIPCIÓN:**

Trátase dun túmulo que forma parte dun conxunto con outras dúas mámoas que se atopan moi preto aínda que pola súa proximidade e situación parece ter relación tamén co conxunto do Alto da Meda ou do Pico (Nº 46 - 50).

As dimensións aproximadas do túmulo son de uns 16.50 m. N-S x 14.70 m.L-O e 1,5 - 2 m de alzado.

Polo que respecta á cámara, presenta unha violación central pero non se aprecia ningunha estrutura interna.

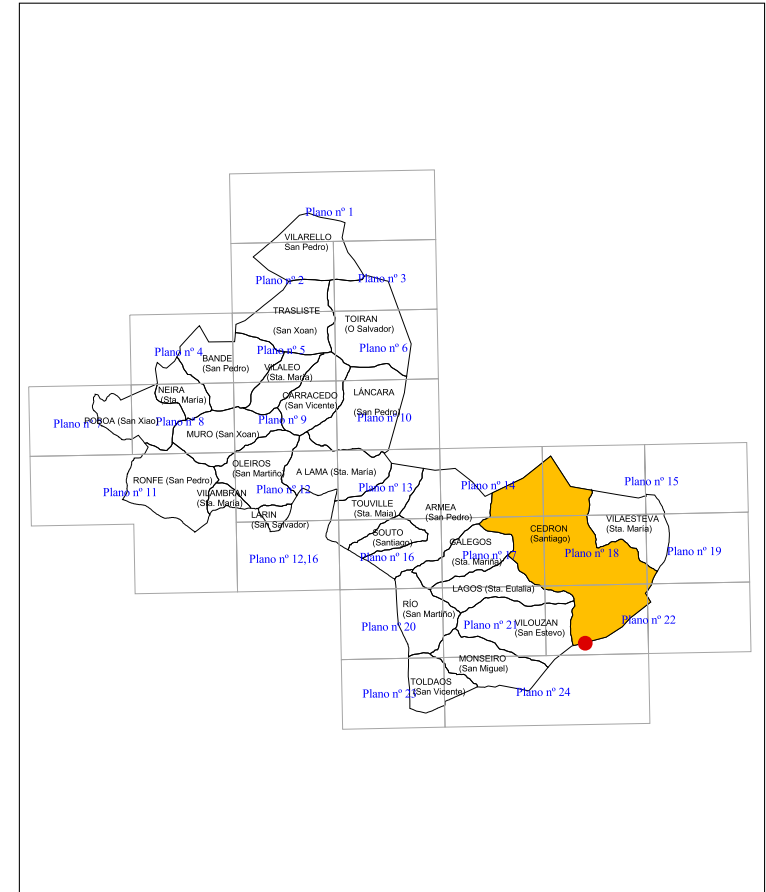
**PROTECCIÓN:** Protección integral do Grado II A

**CONSERVACIÓN:**

O xacemento está cuberto por unha densa capa vexetal. O estado de conservación está deteriorado parcialmente.

**OBSERVACIONES:**

Existen alteracións como a violación central da cámara e alteracións como a roturación.

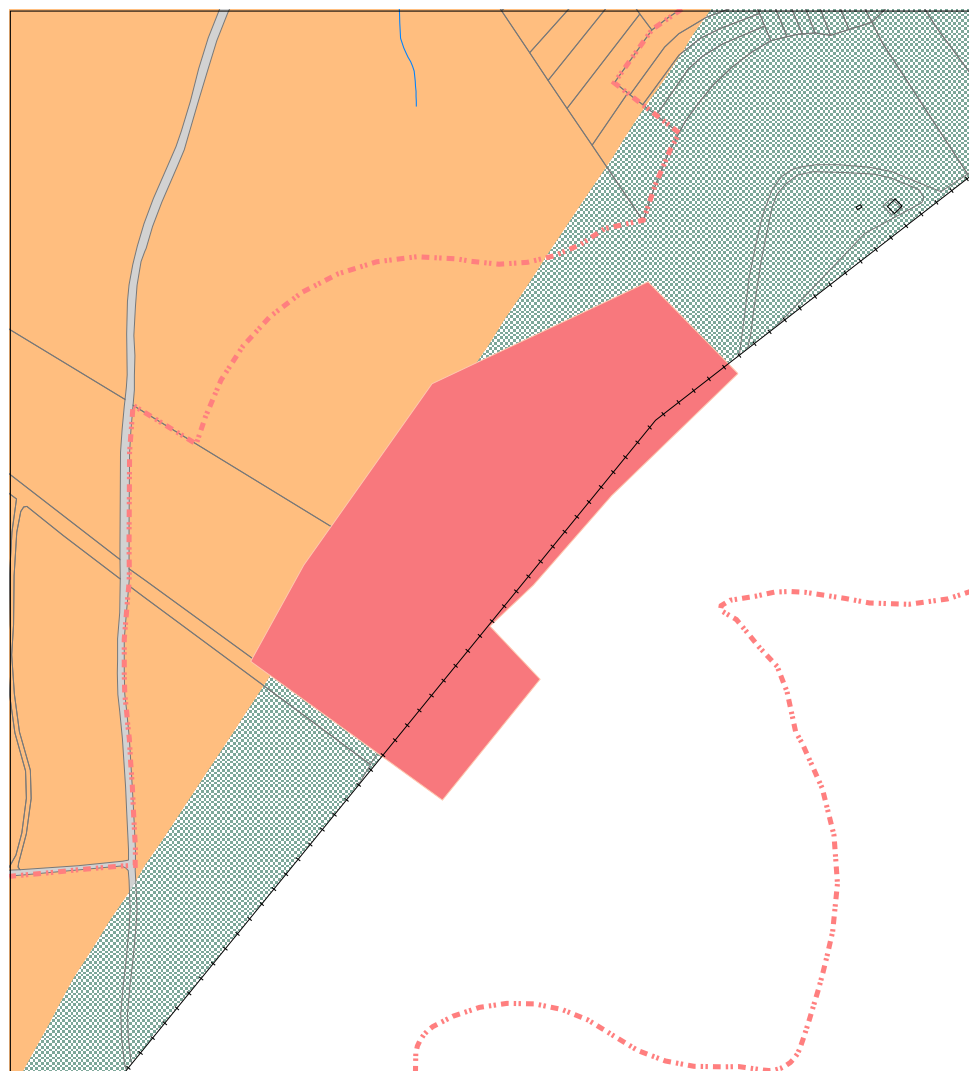
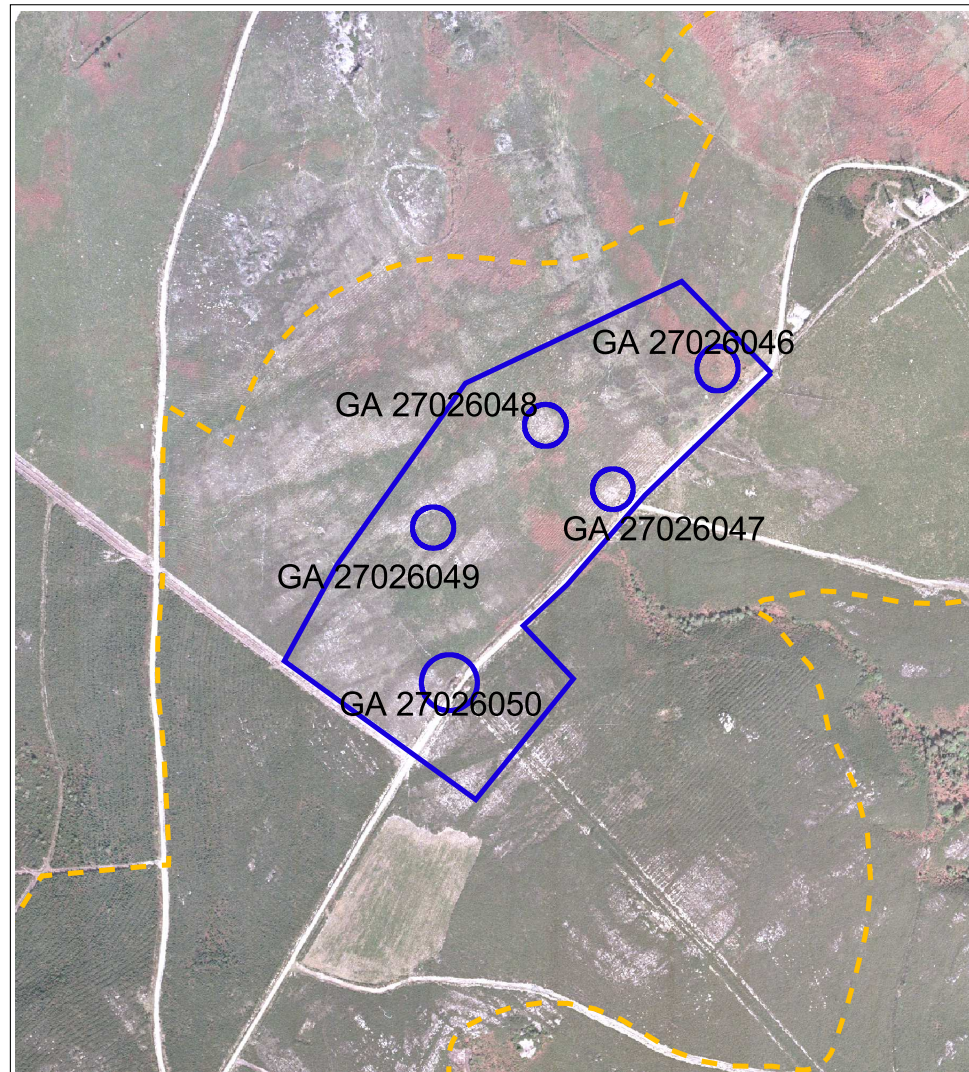


**CLASES DE SOLO**

- S.R.P.E.N. - Solo Rústico de Protección de Espacio Natural
- S.R.P.A. - Solo Rústico de Protección das Augas
- S.R.P.AG. - Solo Rústico de Protección Agropecuaria
- S.R.P.F./PD - Solo Rústico de Protección Forestal/ Productor
- S.R.P.F./PT - Solo Rústico de Protección Forestal/ Protector
- S.R.P.O. - Solo Rústico de Protección Ordinaria
- S.R.P.I. - Solo rústico de Protección de Infraestructuras
- S.R.P.P. - Solo Rústico de Protección de Patrimonio
- - - Zona de respecto

- S.N.R. - Solo do Núcleo Rural
- Circunscrición do Núcleo Rural
- Área de expansión

CATÁLOGO DE BENS PROTEXIDOS		
Nº DE CATÁLOGO	XACEMENTOS ARQUEOLÓXICOS	
<b>1-42</b>	MODORRO DO ALTO DE FORNELA II	
GA27026043	CEDRON (Santiago)	
PROTECCIÓN	GRADO II A	INTEGRAL



**SITUACIÓN E ACCESO:**

O xacemento encóntrase na portela da penichaira na cima da dorsal do Alto do Monte do Pico ou Alto da Meda, xusto na divisoria de augas e practicamente no límite co Concello de Triacastela.

Chégase partindo do núcleo de Meixarín hacia a estación radioelétrica por unha pista forestal. Atópase o xacemento á man esquerda xusto antes de chegar á estación.

**ADSCRIPCIÓN TIPOLOXICO E CULTURAL - DESCRIPCIÓN:**

GA27026046) Trátase dun túmulo megalítico que se atopa aplanado e espallado. Pese a isto presenta unhas dimensións aproximadas de 13.10 m. N-S x 14 m. L-O e 1 m de alzado. Non se documentou ningunha estrutura interna da cámara.

Non se ven estruturas nen restos asociados ó túmulo, salvo algunhas pedras de xisto e esquisto que a bo seguro son restos da coraza.

GA27026047) Trátase dun túmulo megalítico practicamente desaparecido, totalmente espallado e aplanado. Na actualidade non se ven estruturas nen restos asociados ó túmulo e á cámara, nen se documentaron materiais.

GA27026048) Trátase dun túmulo megalítico practicamente desaparecido, totalmente espallado e aplanado. Na actualidade só se aprecian pedras de esquisto de mediano e de gran tamaño, espallado nunha zona ampla e cunha alta concentración na zona máis elevada do túmulo.

GA27026049) Trátase dun túmulo megalítico que presenta unhas dimensións de 22 m N-S x 21,8 m L-O e 2,5 m de alzado.

Non se ven estruturas nen restos asociados ó túmulo, salvo algunhas pedras de xisto e esquisto que a bo seguro son restos da coraza.

GA27026050) Trátase dun túmulo megalítico que forma parte dun conxunto con outras catro mámoas que se atopan moi preto aínda que pola súa proximidade e situación parece ter relación co conxunto do Alto de Fornela.

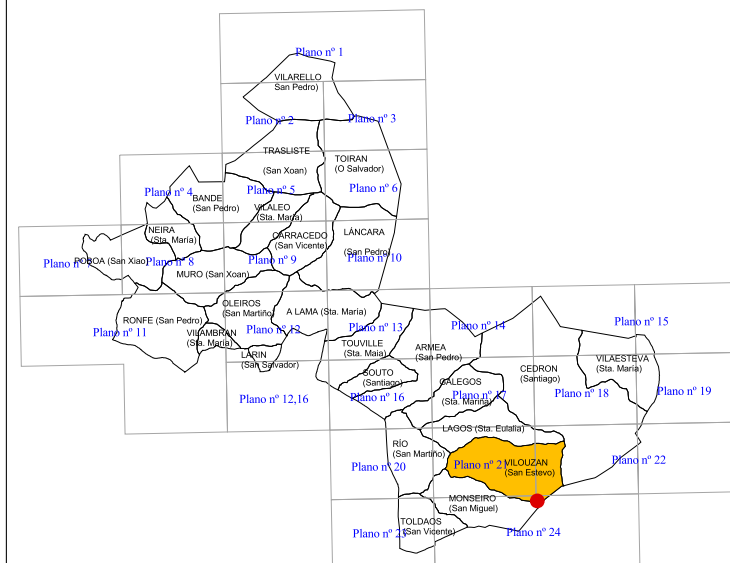
O Xacemento presenta unhas dimensións no eixe L-O de 24 m e 2,5 m de alzado.

No perfil deixado polo corte da pista pode verse un dos ortostatos da cámara ou do corredor.

**PROTECCIÓN:** Protección integral do Grado II A

**CONSERVACIÓN:**  
O xacemento ten alteracións puntuais, de forma que existe unha violación central da cámara.

**OBSERVACIONES:**  
No sitio do xacemento encóntrase un arado, realizado recentemente para unha repoboación forestal, se ben aínda conserva un alzado duns 30 cm.



**CLASES DE SOLO**

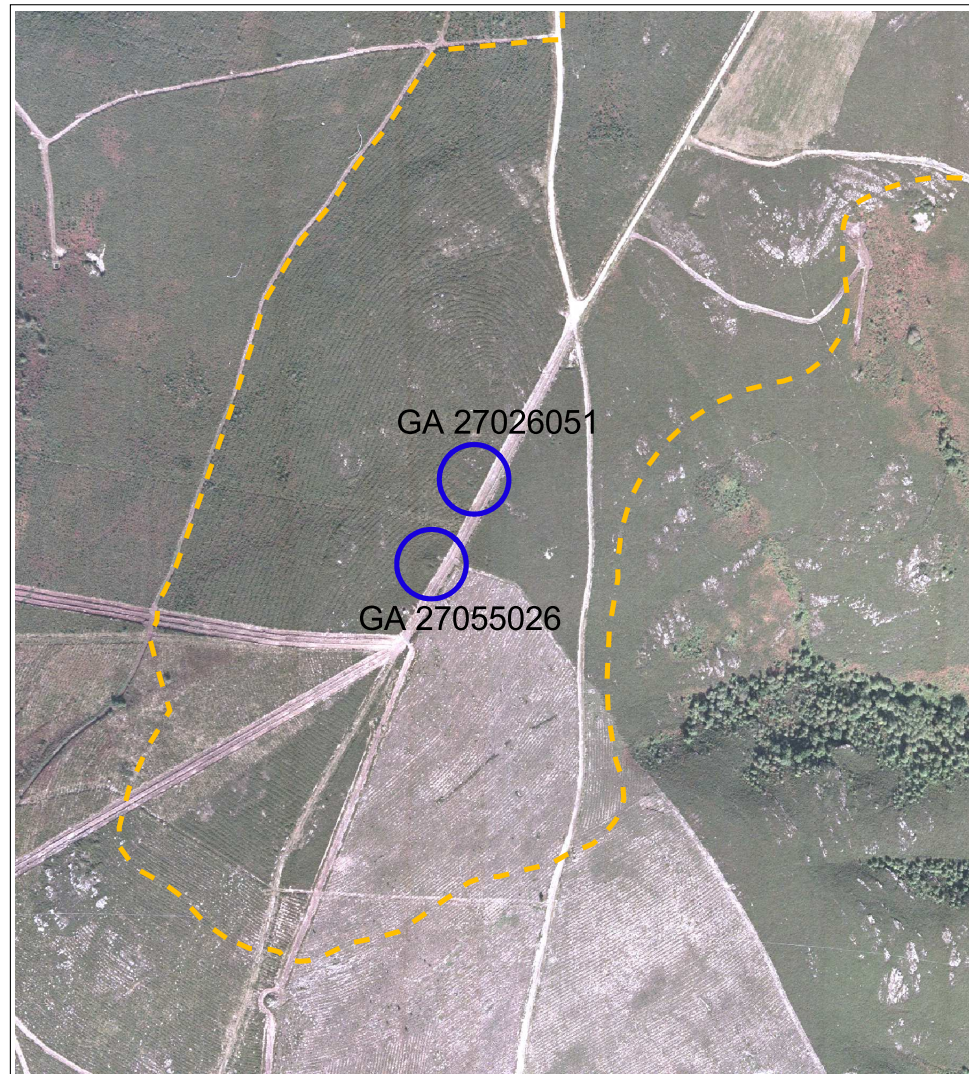
- S.R.P.E.N. - Solo Rústico de Protección de Espacio Natural
- S.R.P.A. - Solo Rústico de Protección das Augas
- S.R.P.AG. - Solo Rústico de Protección Agropecuaria
- S.R.P.F./PD - Solo Rústico de Protección Forestal/ Productor
- S.R.P.F./PT - Solo Rústico de Protección Forestal/ Protector
- S.R.P.O. - Solo Rústico de Protección Ordinaria
- S.R.P.I. - Solo rústico de Protección de Infraestructuras
- S.R.P.P. - Solo Rústico de Protección de Patrimonio
- - - Zona de respecto

S.N.R. - Solo do Núcleo Rural

■ Circunscrición do Núcleo Rural

■ Área de expansión

CATÁLOGO DE BENS PROTEXIDOS		
Nº DE CATÁLOGO	XACEMENTOS ARQUEOLÓXICOS	
<b>1-43</b>	MODORRA DO ALTO DA MEDA OU ALTO DO PICO I	
GA27026046	VILOUZAN (San Estevo)	
PROTECCIÓN	GRADO II A	INTEGRAL



**SITUACIÓN E ACCESO:**

O xacemento encóntrase na portela da penichaira, na cima da dorsal do Alto do Monte do Pico ou Alto da Meda, xusto na divisoria de augas e practicamente no límite co Concello de Triacastela.

**ADSCRIPCIÓN TIPOLOXICO E CULTURAL - DESCRIPCIÓN:**

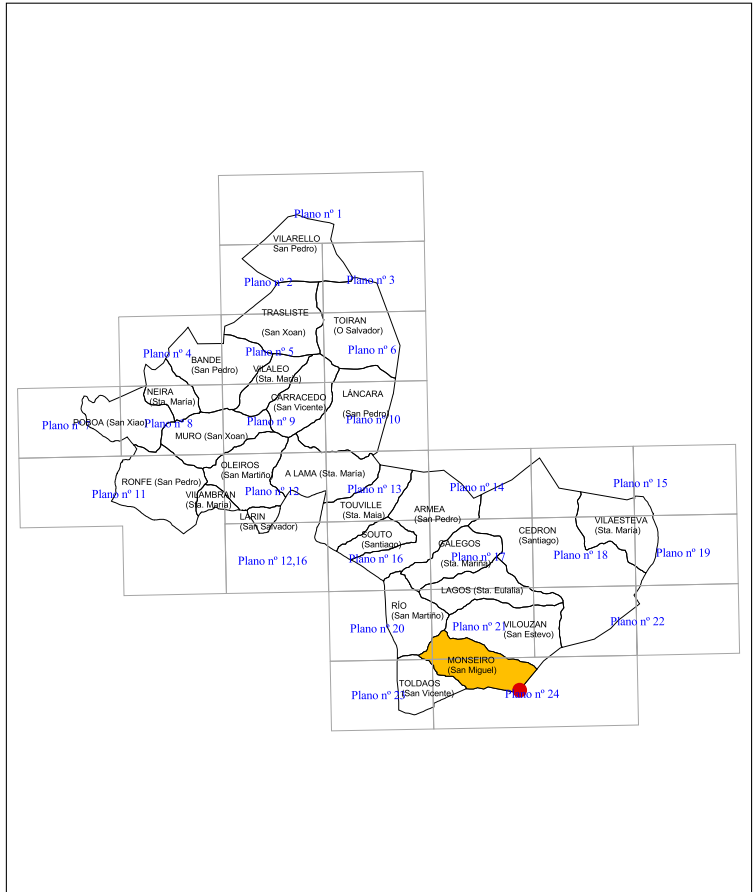
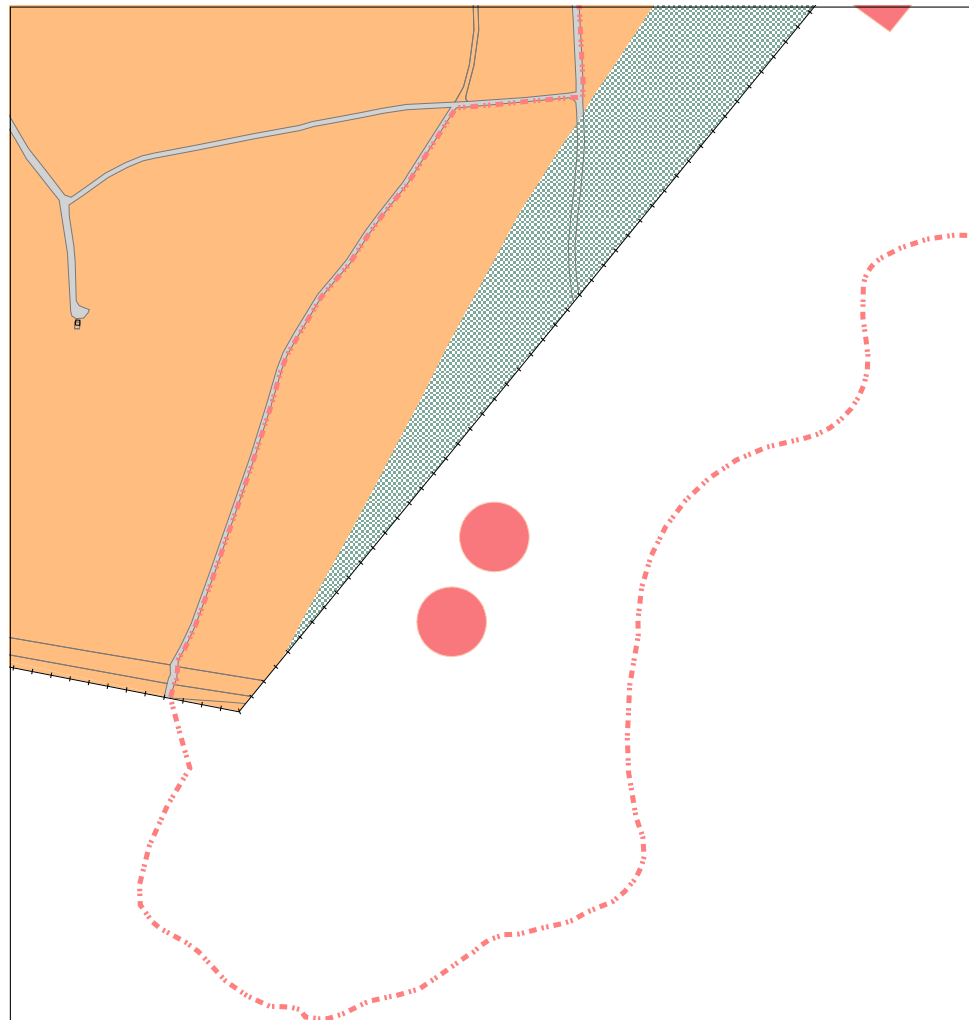
Trátase dun túmulo megalítico practicamente desaparecido, totalmente espallado e aplanado. Na actualidade só se aprecian pedras de esquisto de mediano e de gran tamaño, espallado nunha zona ampla e cunha alta concentración na zona máis elevada do túmulo.

**PROTECCIÓN:** Protección integral do Grado II A

**CONSERVACIÓN:** O estado do xacemento, é que, está casi desaparecido.

**OBSERVACIONES:**

No sitio do xacemento, encóntrase un arado realizado recentemente para unha repoboación forestal, se ben aínda conserva un alzado duns 30 cm.



**CLASES DE SOLO**

- S.R.P.E.N. - Solo Rústico de Protección de Espacio Natural
- S.R.P.A. - Solo Rústico de Protección das Augas
- S.R.P.AG. - Solo Rústico de Protección Agropecuaria
- S.R.P.F./PD - Solo Rústico de Protección Forestal/ Productor
- S.R.P.F./PT - Solo Rústico de Protección Forestal/ Protector
- S.R.P.O. - Solo Rústico de Protección Ordinaria
- S.R.P.I. - Solo rústico de Protección de Infraestructuras
- S.R.P.P. - Solo Rústico de Protección de Patrimonio
- - - Zona de respecto

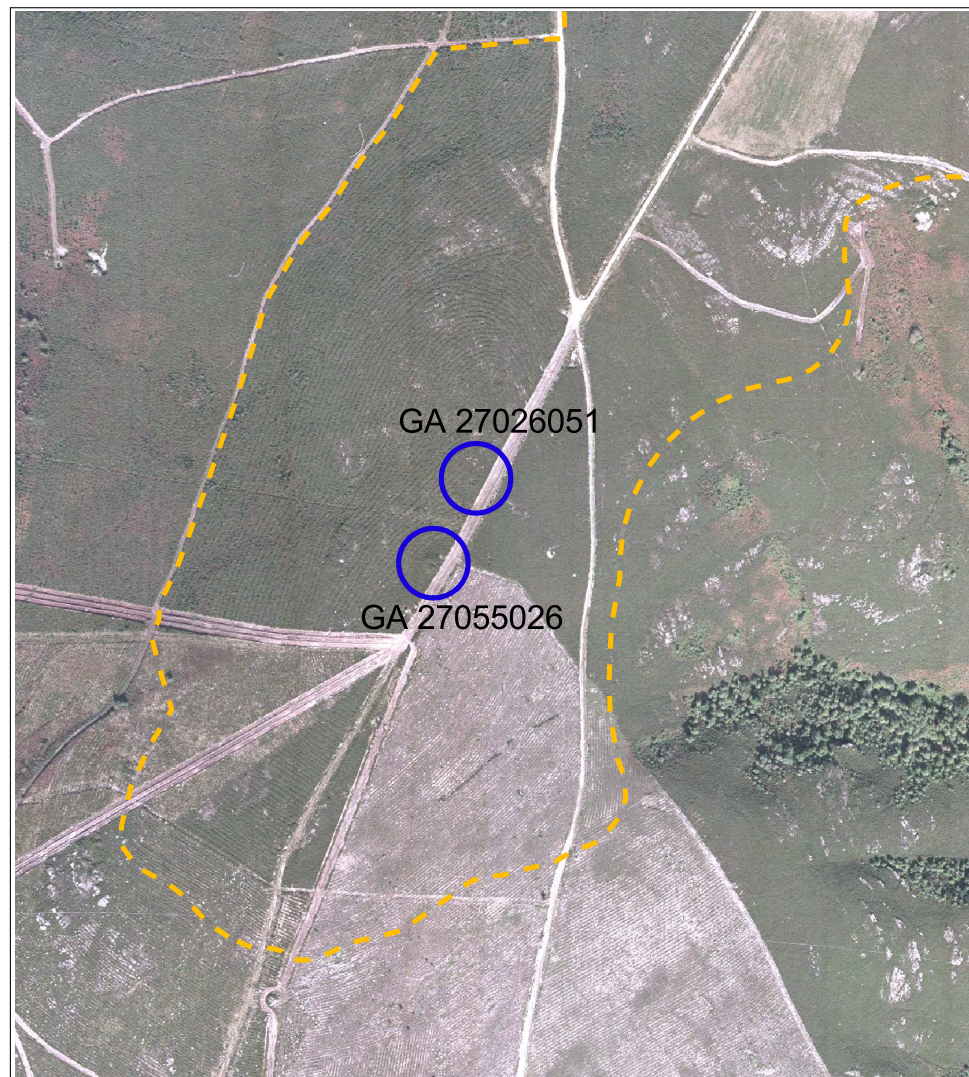
S.N.R. - Solo do Núcleo Rural

■ Circunscrición do Núcleo Rural

■ Área de expansión

**CATÁLOGO DE BENS PROTEXIDOS**

Nº DE CATÁLOGO	XACEMENTOS ARQUEOLÓXICOS	
<b>1-44</b>	MONTE DA MEDORRA	
GA27055026	SAN XIL (Parroquia de San Xil - Concello de Samos)	
PROTECCIÓN	GRADO II A	INTEGRAL



SITUACIÓN E ACCESO:

O xacemento encóntrase na cima do outeiro do Monte da Medorra, na dorsal do Alto do Pico ou Alto da Meda, xusto na divisoria de augas e practicamente no límite co Concello de Samos.

ADSCRIPCIÓN TIPOLÓXICO E CULTURAL - DESCRIPCIÓN:

Trátase dun túmulo megalítico que presenta unhas dimensións de 16,20 m N-S x 18 m L-O e 1,5 m de alzado. Polo que respecta á cámara ten unha violación central de grandes dimensións que alcanza os 3,0 m de diámetro por 1 m de profundidade, na que non se aprecia ningunha estrutura interna.

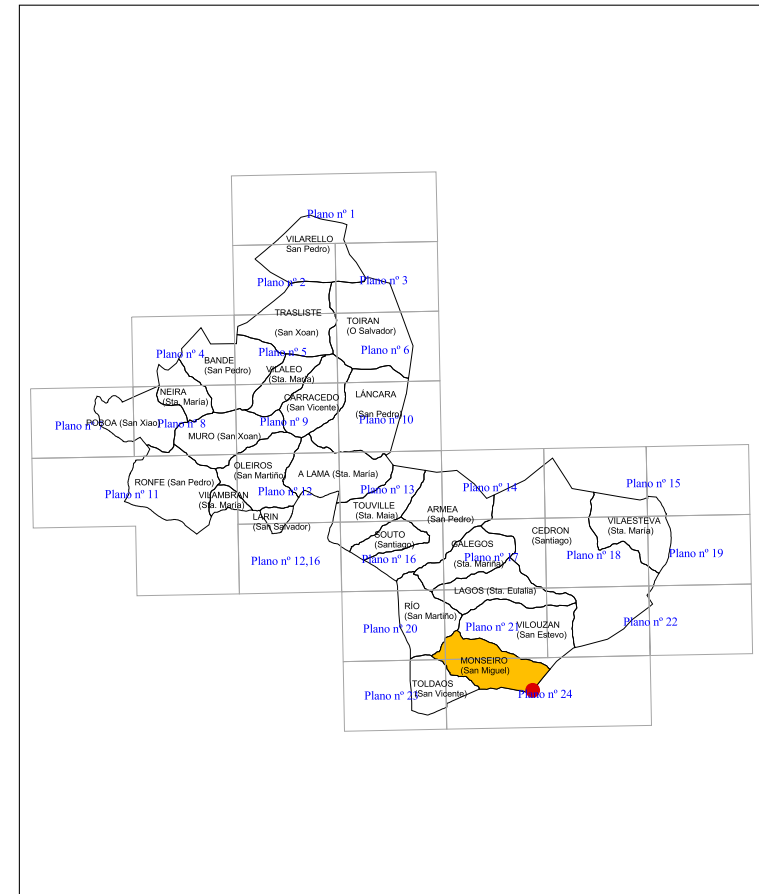
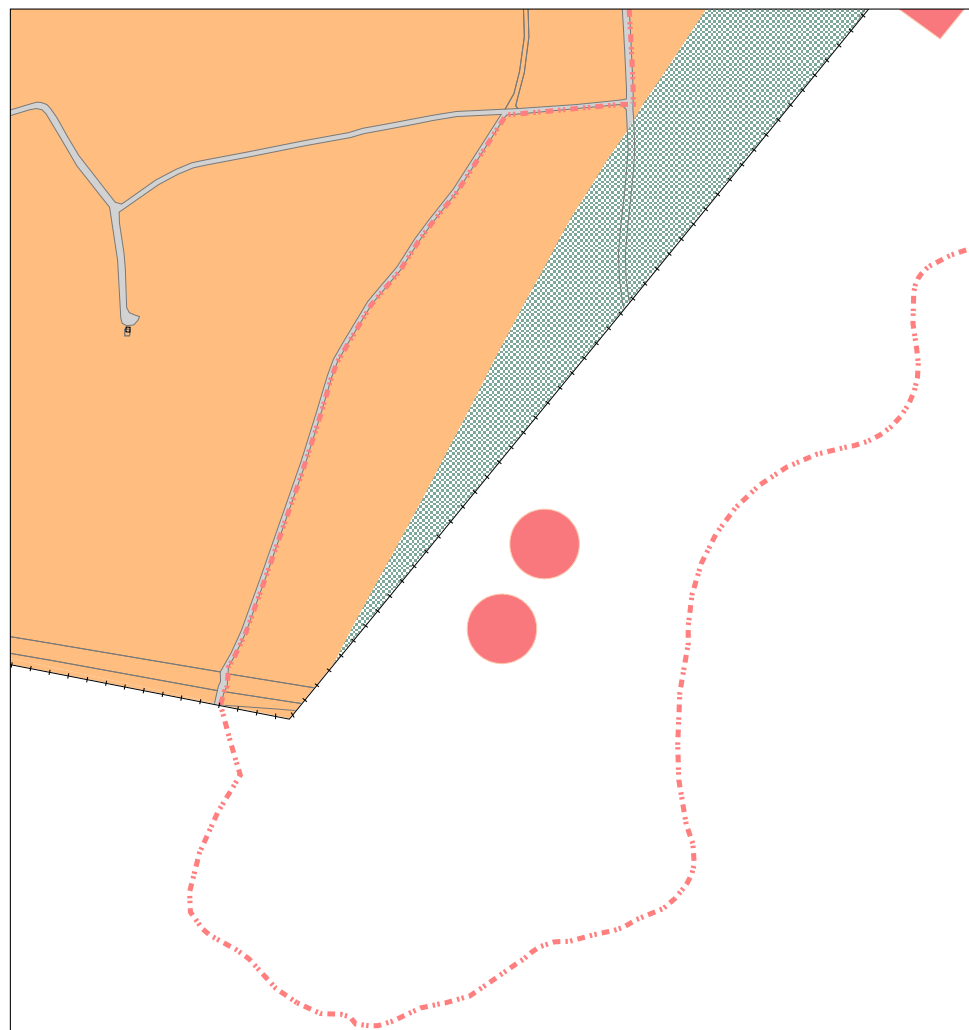
Non se ven estruturas nen restos asociados ó túmulo, salvo algunhas pedras de xisto e esquisto que a bo seguro son restos da coraza.

PROTECCIÓN: Protección integral do Grado II A

CONSERVACIÓN: O estado do xacemento, é que está moi deteriorado.

OBSERVACIONES:

No referente no túmulo, que está gravemente alterado por un cortafogos que o corta tanxencialmente no sector Sur. Pese ás alteracións sufridas non foi posible documentar ningún material.



CLASES DE SOLO

- S.R.P.E.N. - Solo Rústico de Protección de Espacio Natural
- S.R.P.A. - Solo Rústico de Protección das Augas
- S.R.P.AG. - Solo Rústico de Protección Agropecuaria
- S.R.P.F./PD - Solo Rústico de Protección Forestal/ Productor
- S.R.P.F./PT - Solo Rústico de Protección Forestal/ Protector
- S.R.P.O. - Solo Rústico de Protección Ordinaria
- S.R.P.I. - Solo rústico de Protección de Infraestructuras
- S.R.P.P. - Solo Rústico de Protección de Patrimonio
- Zona de respecto

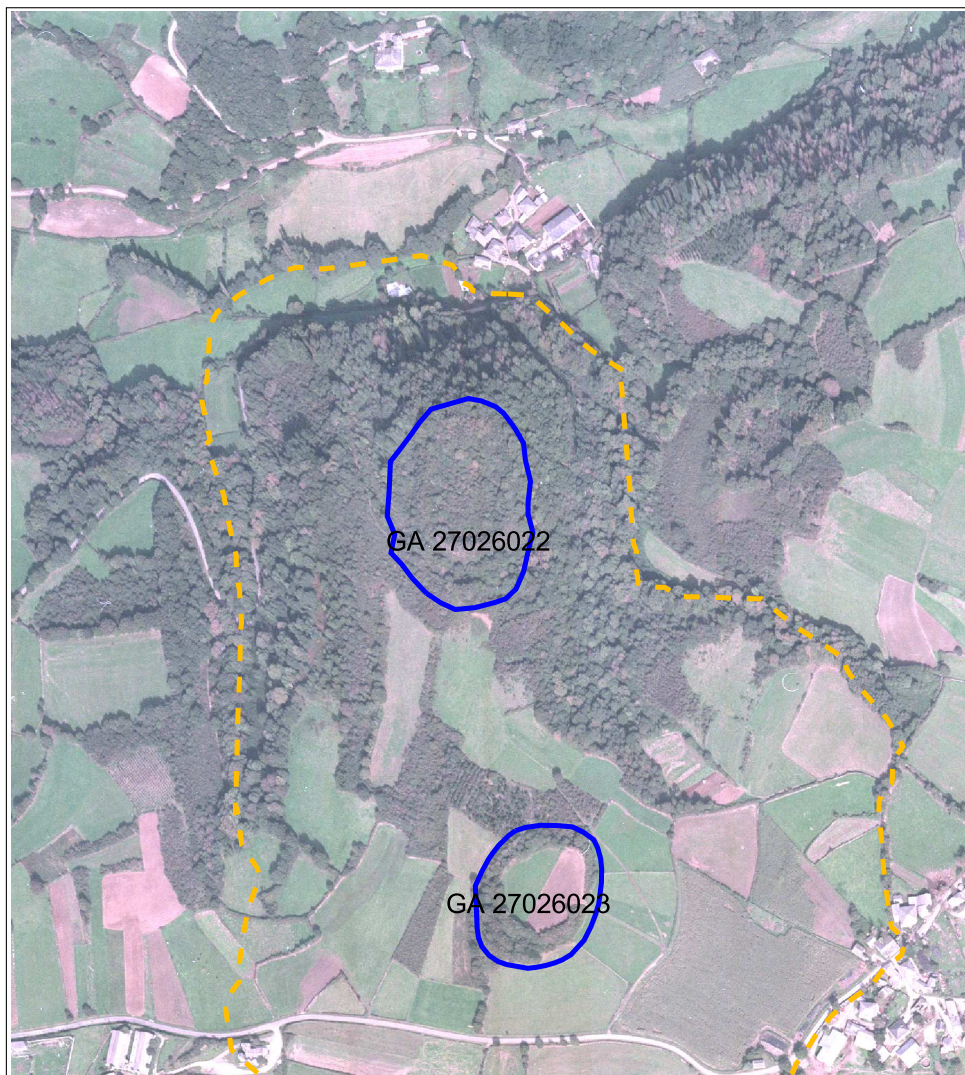
S.N.R. - Solo do Núcleo Rural

Circunscrición do Núcleo Rural

Área de expansión

CATÁLOGO DE BENS PROTEXIDOS

Nº DE CATÁLOGO	XACEMENTOS ARQUEOLÓXICOS	
<b>1-45</b>	MONTE DA MEDORRA	
GA27026051	MONSEIRO (San Miguel)	
PROTECCIÓN	GRADO II A	INTEGRAL



**SITUACIÓN E ACCESO:**

O xacemento de tipo castrexo está sito na cima dun pequeno outeiro nun saínte enmarcado por dous regatos que o delimitan, un outeiro na cima do cal se localiza, na marxe esquerda do río Probeiro, do cal son afluentes os regatos mencionados.

Chégase ó xacemento, pola Comarcal 535 de Sarria a Becerreá saíndo á dereita en Reboleira cara Río. No cruce de Río vaise á esquerda rumbo á cima do monte, en frente atópase o asentamento.

**ADSCRIPCIÓN TIPOLÓXICO E CULTURAL - DESCRIPCIÓN:**

O asentamento ten forma alargada con dominio do eixe N-S e consta dun recinto principal, ó que se adosan polo O e un recinto secundario a modo de aterraxamentos. Na ladeira N poden verse outras dúas terrazas que a bo seguro tamén formarían parte do xacemento.

O recinto principal, de amplas dimensións, está delimitado ó S, xusto onde é máis facilmente accesible, por dous fosos separados entre sí por un pequeno parapeto, a continuación dos cales levántase un parapeto que rodea todo o recinto e que alcanza grandes dimensións sobre todo na zona S.

No sector O adosado ó anterior documéntase un recinto secundario, un pequeno aterraxamento separado a súa vez do entorno por un parapeto. Por último na ladeira N, onde presenta un maior desnivel en relación ó terreo circundante, aprécianse dúas pequenas terrazas que tamén forman parte do castro.

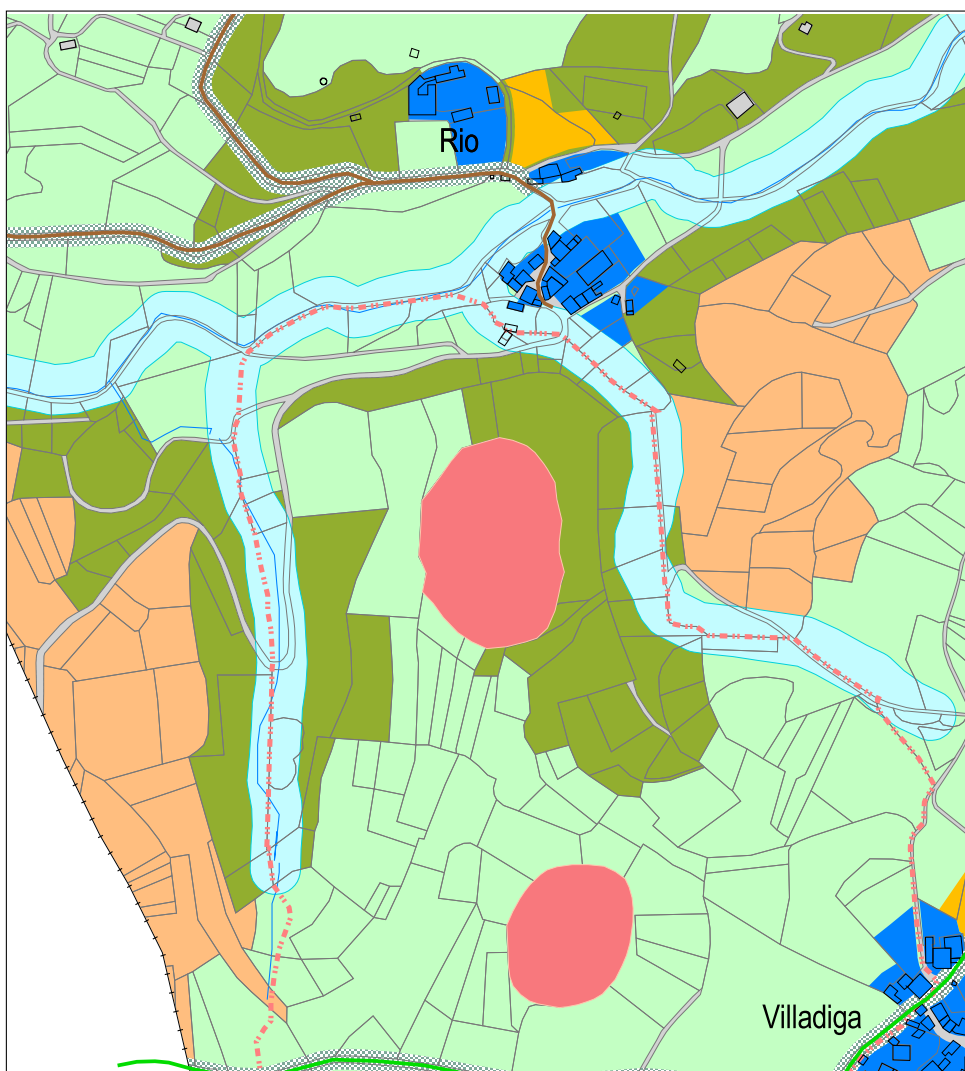
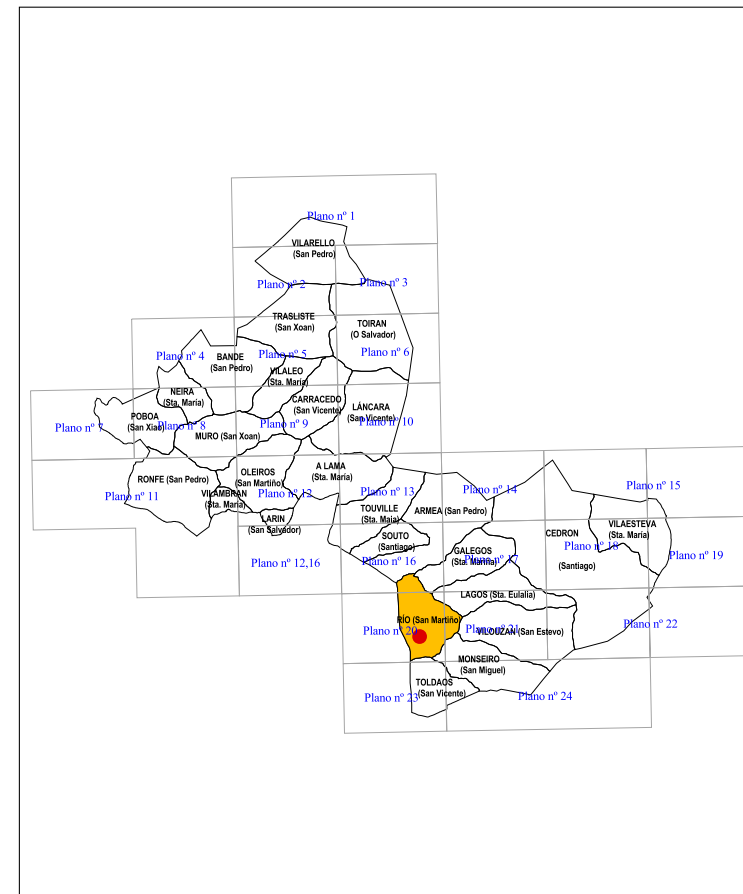
A superficie habitable en relación a todo o terreo transformado é ampla e cunha lixeira pendente en dirección N. Non presenta obstáculos visibles que dificultasen a súa ocupación.

En canto a súa adscripción cronolóxica atendemos as súas características e o relacionamento con outros semellantes, parece indicar que se trata dun xacemento de época romana.

**PROTECCIÓN:** Protección integral do Grado II A

**CONSERVACIÓN:** O estado do xacemento descríbese como moi bo.

**OBSERVACIONES:** Existen alteracións relacionadas co acondicionamento do espacio interno, así como, das casas ou unidades de ocupación.



**CLASES DE SOLO**

- S.R.P.E.N. - Solo Rústico de Protección de Espacio Natural
- S.R.P.A. - Solo Rústico de Protección das Aguas
- S.R.P.AG. - Solo Rústico de Protección Agropecuaria
- S.R.P.F./PD - Solo Rústico de Protección Forestal/ Productor
- S.R.P.F./PT - Solo Rústico de Protección Forestal/ Protector
- S.R.P.O. - Solo Rústico de Protección Ordinaria
- S.R.P.I. - Solo rústico de Protección de Infraestructuras
- S.R.P.P. - Solo Rústico de Protección de Patrimonio
- Zona de respecto

S.N.R. - Solo do Núcleo Rural

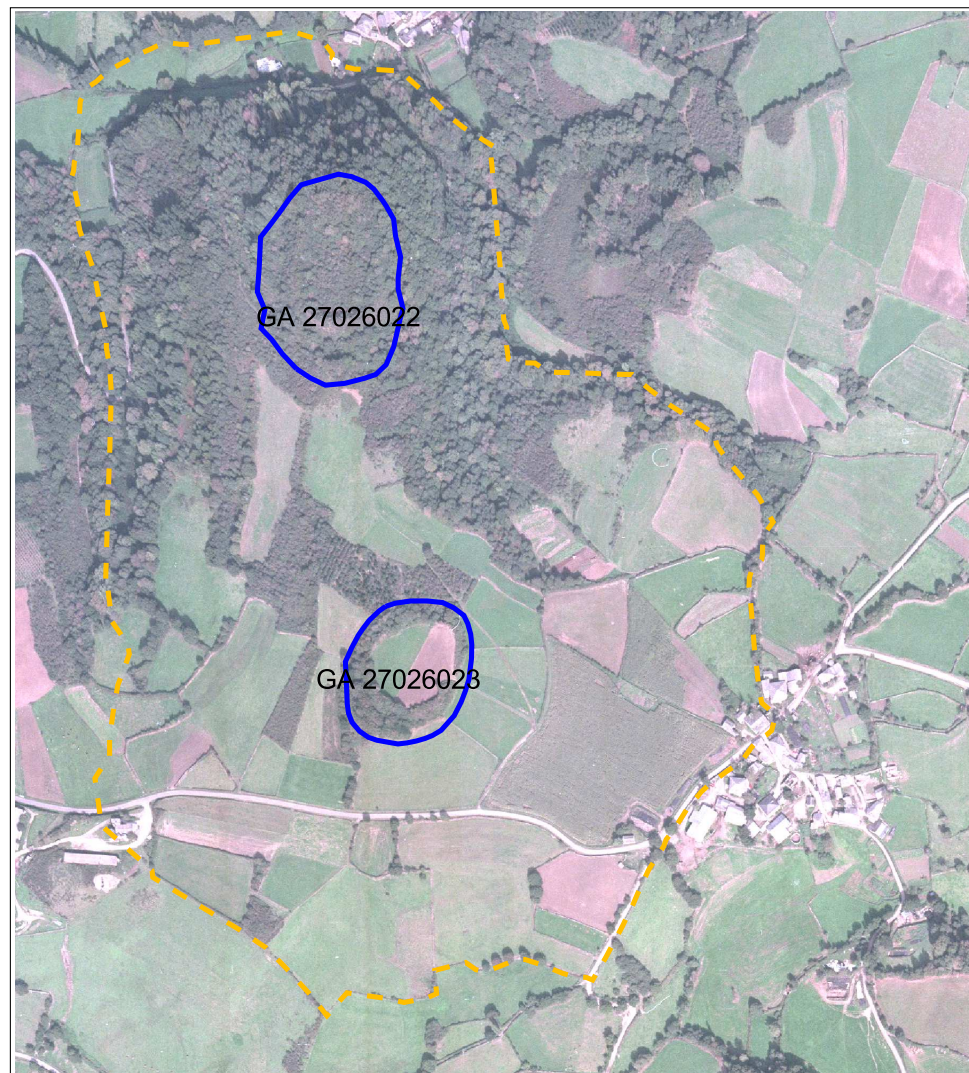
■ Circunscrición do Núcleo Rural

■ Área de expansión

**CATÁLOGO DE BENS PROTEXIDOS**

Nº DE CATÁLOGO	XACEMENTOS ARQUEOLÓXICOS	
<b>1-46</b>	CASTRO DE RÍO	
GA27026022	RIO (San Martiño)	
PROTECCIÓN	GRADO II A	INTEGRAL





**SITUACIÓN E ACCESO:**

O xacemento de tipo castrexo está sito na cima dun pequeno outeiro, nun saínte enmarcado por dous regatos que o delimitan, na marxe esquerda do río Probeiro, do cal son afluentes os regatos mencionados. Destaca a súa proximidade a outros cinco asentamentos castrexos ( nº 21; 22; 24; 25; 26), cos que mantén unha boa visibilidade.

Chégase ó xacemento pola Comarcal 535 de Sarria a Becerreá saíndo á dereita en Reboleira para ir cara Río. No núcleo de Río vaise á dereita e no próximo cruce hai que xirar á esquerda. Despois pódese ir sobre Viladiga desde arriba ó Castro.

**ADSCRIPCIÓN TIPOLÓXICO E CULTURAL - DESCRIPCIÓN:**

O asentamento ten forma practicamente circular con dominio do eixe NL-SO, consta dun único recinto de pequenas dimensións.

O recinto está limitado no sector SO, por un primeiro parapeto de pequeno alzado seguido dun foso no sector SO, O e N, a continuación do cal se dispón un parapeto que rodea todo o recinto e que ten sobre todo na zona O grandes dimensións. Na zona L, un camiño que da acceso ás fincas corta iste parapeto deixando á vista restos da muralla.

No sector SL poden verse pequenos aterrazamentos, pero dadas as alteracións sufridas non é posible constatar se forman parte ou non do asentamento.

A superficie habitable é moi pequena e practicamente horizontal e non presenta obstáculos visibles que dificultasen a súa ocupación.

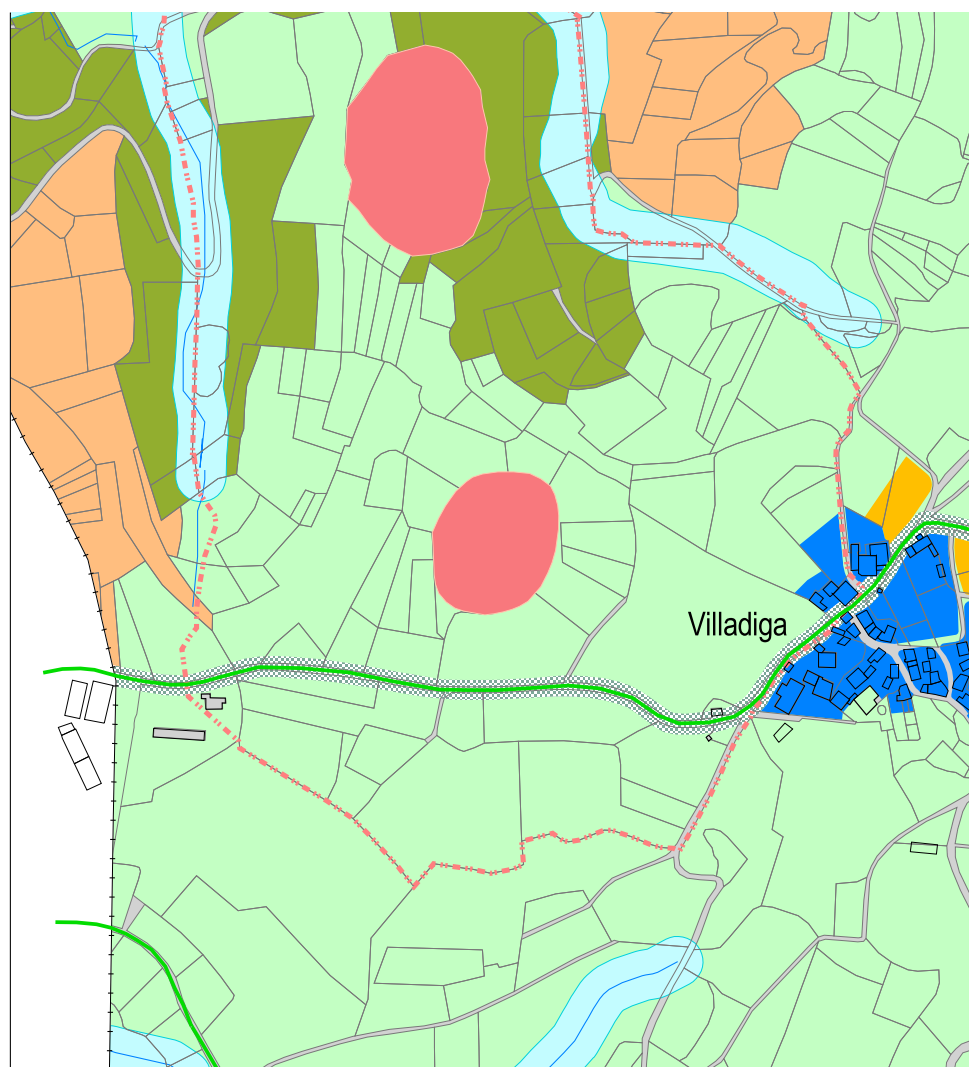
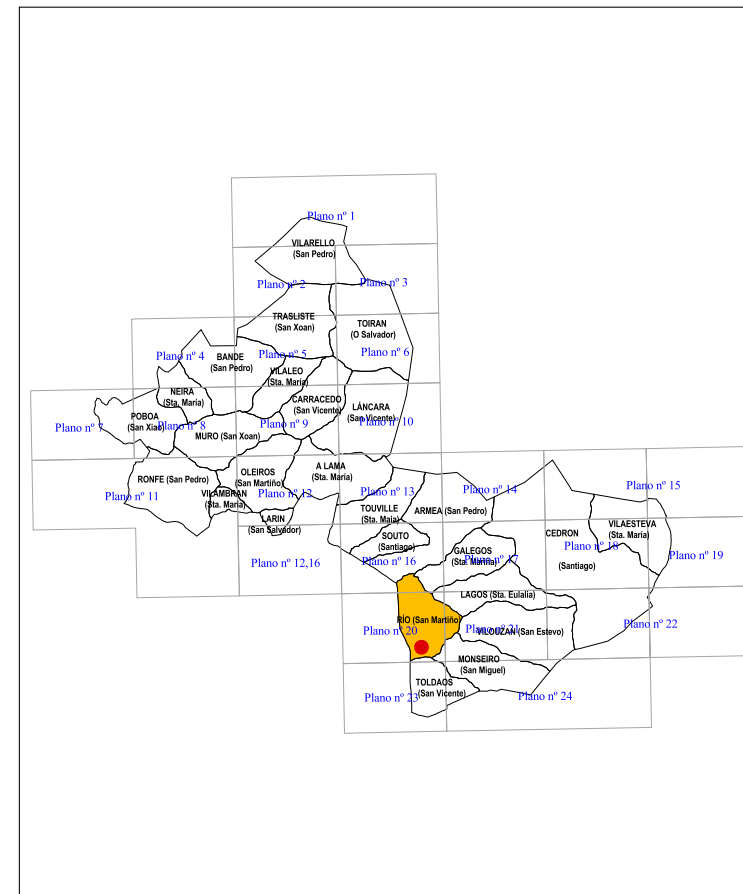
En canto a súa adscripción cronolóxica, decir que, pódese precisar que se trata dun xacemento de época romana.

**PROTECCIÓN:** Protección integral do Grado II A

**CONSERVACIÓN:**

A conservación do xacemento está influída por transformacións e alteracións puntuais.

**OBSERVACIONES:** Existen alteracións relacionadas co acondicionamento, roturación e transformacións polas labores agrícolas levadas a cabo, fundamentalmente para prados e terras de labor.



**CLASES DE SOLO**

- S.R.P.E.N. - Solo Rústico de Protección de Espacio Natural
- S.R.P.A. - Solo Rústico de Protección das Aguas
- S.R.P.A.G. - Solo Rústico de Protección Agropecuaria
- S.R.P.F./PD - Solo Rústico de Protección Forestal/ Productor
- S.R.P.F./PT - Solo Rústico de Protección Forestal/ Protector
- S.R.P.O. - Solo Rústico de Protección Ordinaria
- S.R.P.I. - Solo rústico de Protección de Infraestructuras
- S.R.P.P. - Solo Rústico de Protección de Patrimonio
- Zona de respecto

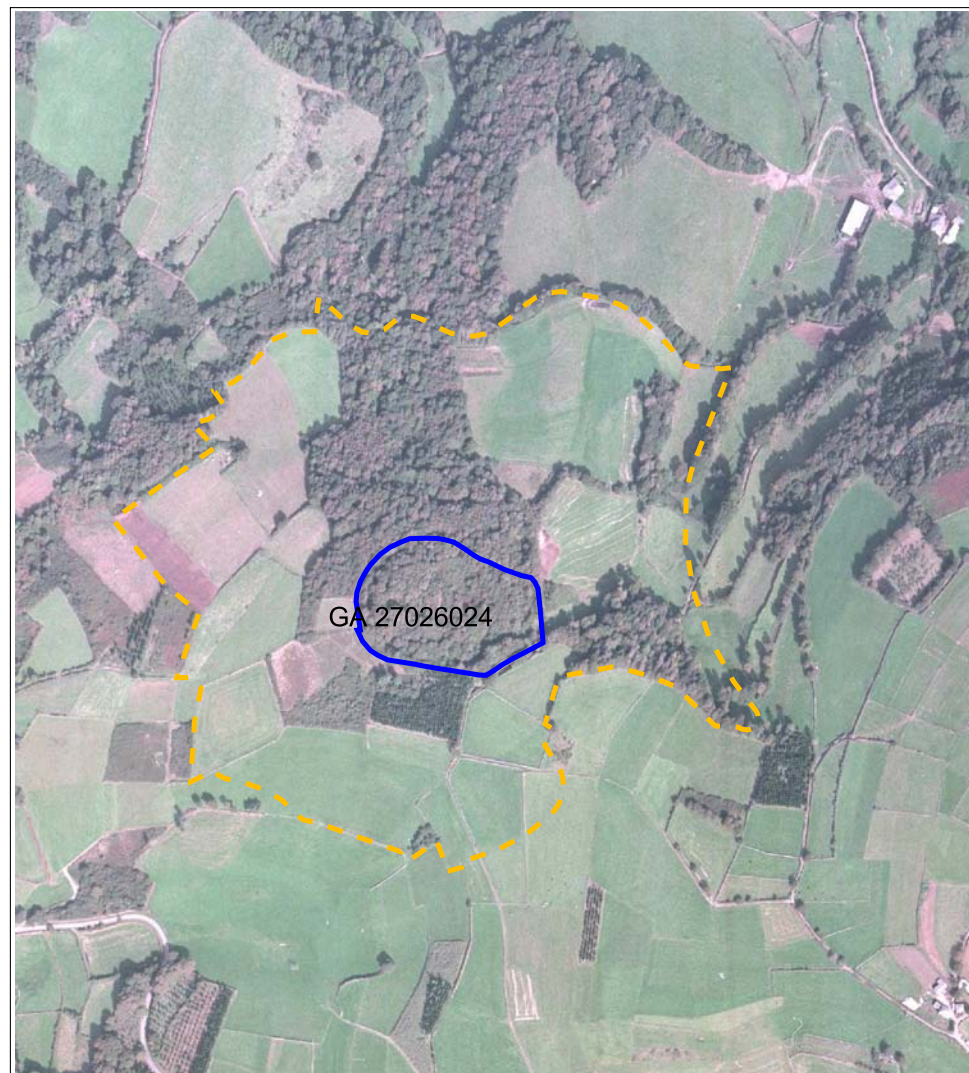
S.N.R. - Solo do Núcleo Rural

Circunscrición do Núcleo Rural

Área de expansión

**CATÁLOGO DE BENS PROTEXIDOS**

Nº DE CATÁLOGO	XACEMENTOS ARQUEOLÓXICOS	
<b>1-47</b>	CASTRO DE VILADIGA	
GA27026023	RÍO (San Martiño)	
PROTECCIÓN	GRADO II A	INTEGRAL



**SITUACIÓN E ACCESO:**

O xacemento de tipo castrexo está sito na cima dun pequeno outeiro dun espólon do río Probeiro. Destaca a súa proximidade a outros cinco asentamentos castrexos ( nº 21; 22; 23; 25; 26), cos que mantén unha boa visibilidade. Chégase ó xacemento pola Comarcal 535 de Sarria a Becerreá saíndo á dereita en Reboleira para ir cara Viouzan. No núcleo de Vilouzan vaise á dereita en dirección Cabezais e no cruce hai que xirar á esquerda e a aproximadamente a 250 m atópase á marxen dereita cunha fraga de grandes extensións, onde está sito o xacemento.

**ADSCRIPCIÓN TIPOLÓXICO E CULTURAL - DESCRIPCIÓN:**

O asentamento ten grandes dimensións e forma alargada, con dominio do eixe L-O, consta dun recinto principal superior, ó que se adosa polo L un recinto secundario a modo de aterraxamento.

O recinto principal, de amplas dimensións está delimitado por uns fosos nos sectores N, O e S mentras que o L, onde se documenta o recinto secundario , aparece cortado polo trazado dun camiño.

A continuación levántase un parapeto que rodea todo o recinto, e alcanza grandes dimensións, no que se aprecia unha inflexión na zona SL, por onde, na actualidade pasa un camiño. No sector L adosado ó anterior documéntase un recinto secundario, un pequeno aterraxamento separado a súa vez do entorno por un parapeto e que parece responder a unha protección relacionada ca zona de acceso.

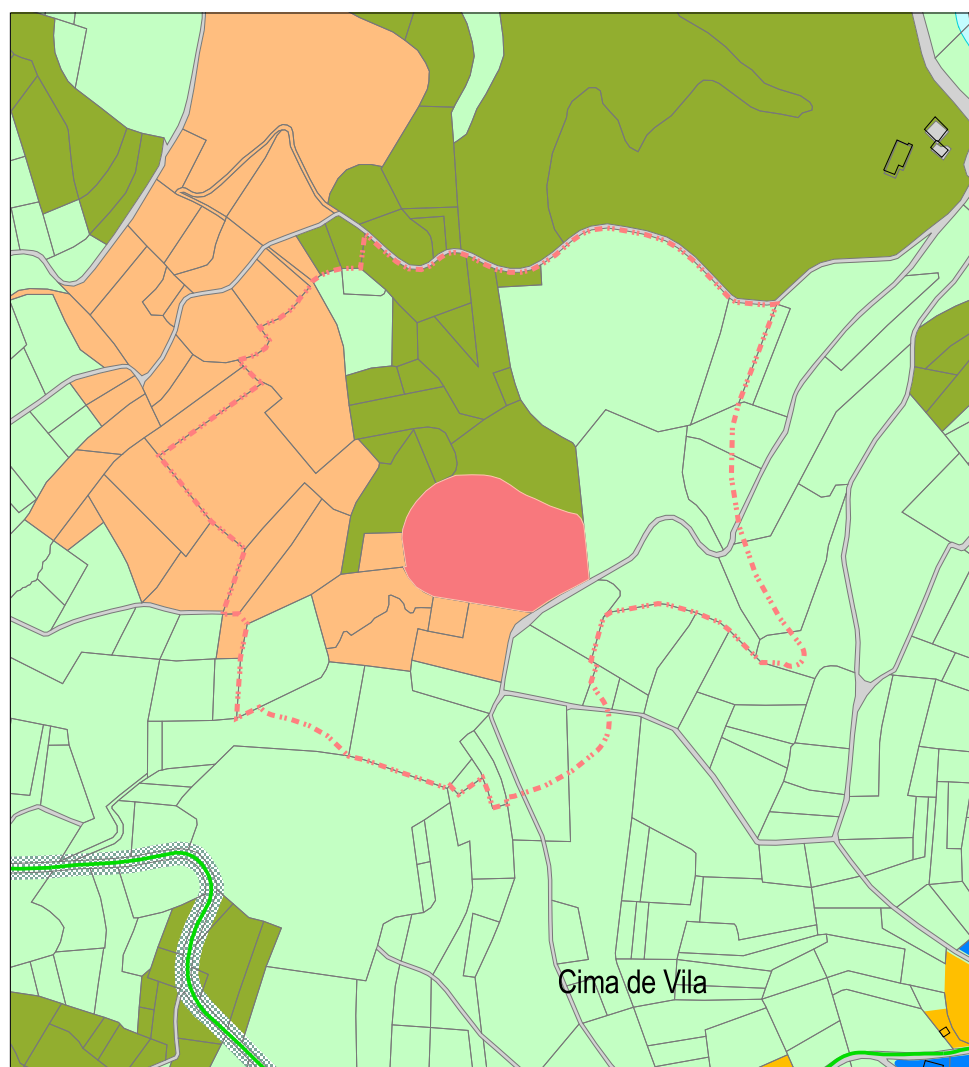
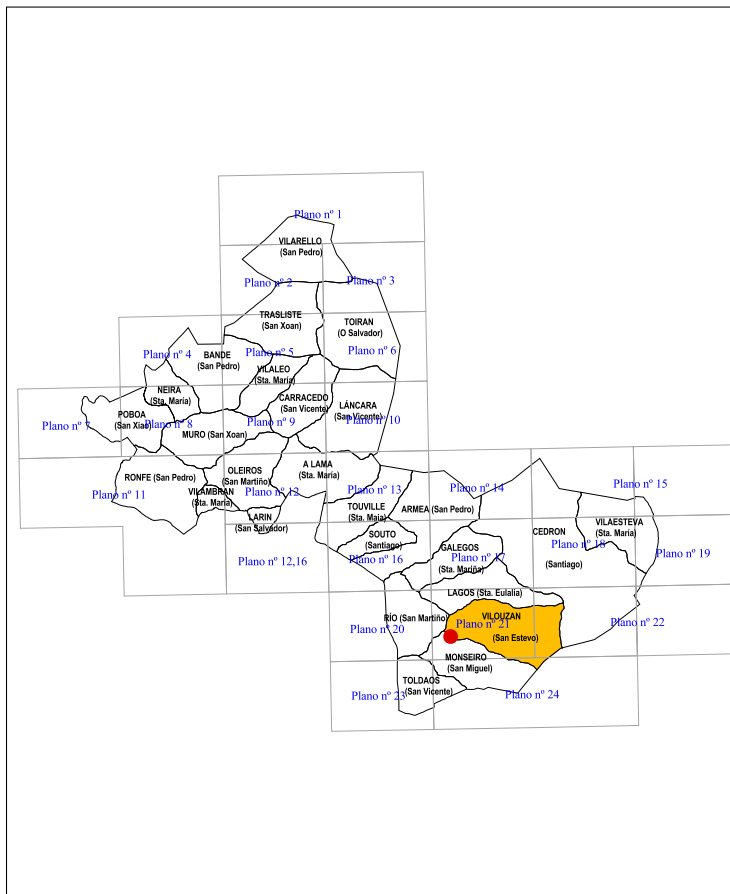
A superficie habitable que parece conservarse intacta é ampla e practicamente horizontal. Por outra banda non presenta obstáculos visibles que dificultasen a súa ocupación.

En canto a súa adscripción cronolóxica, decir que, non se pode precisar se se trata dun xacemento de época romana o prerromana.

**PROTECCIÓN:** Protección integral do Grado II A

**CONSERVACIÓN:** A conservación do xacemento, está en moi bo estado aínda que existen algunhas obras públicas realizadas.

**OBSERVACIONES:** Existen alteracións relacionadas co acondicionamento do espacio interno, así como, de casas ou unidades de ocupación. Non se documentou ningún material debido á densa vexetación.



**CLASES DE SOLO**

- S.R.P.E.N. - Solo Rústico de Protección de Espacio Natural
- S.R.P.A. - Solo Rústico de Protección das Augas
- S.R.P.AG. - Solo Rústico de Protección Agropecuaria
- S.R.P.F./PD - Solo Rústico de Protección Forestal/ Productor
- S.R.P.F./PT -Solo Rústico de Protección Forestal/ Protector
- S.R.P.O. - Solo Rústico de Protección Ordinaria
- S.R.P.I.- Solo rústico de Protección de Infraestructuras
- S.R.P.P. - Solo Rústico de Protección de Patrimonio
- Zona de respecto

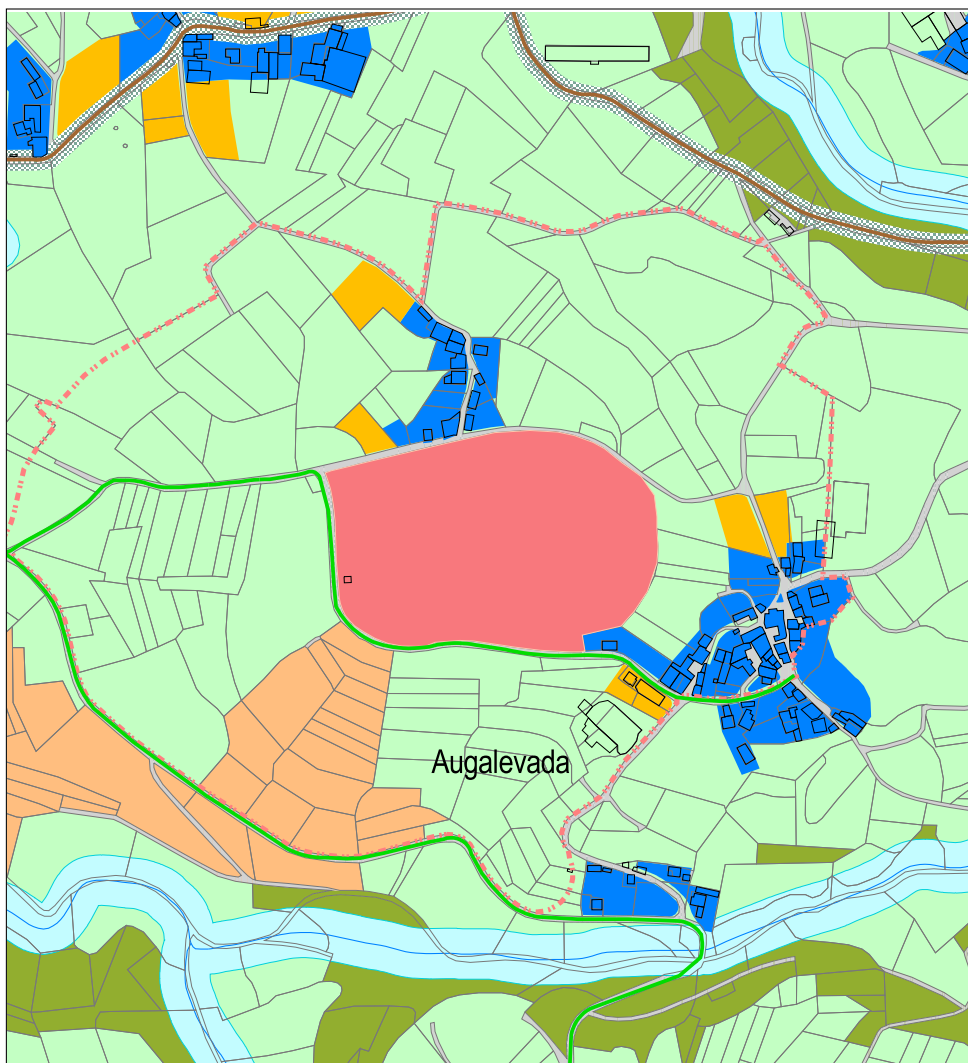
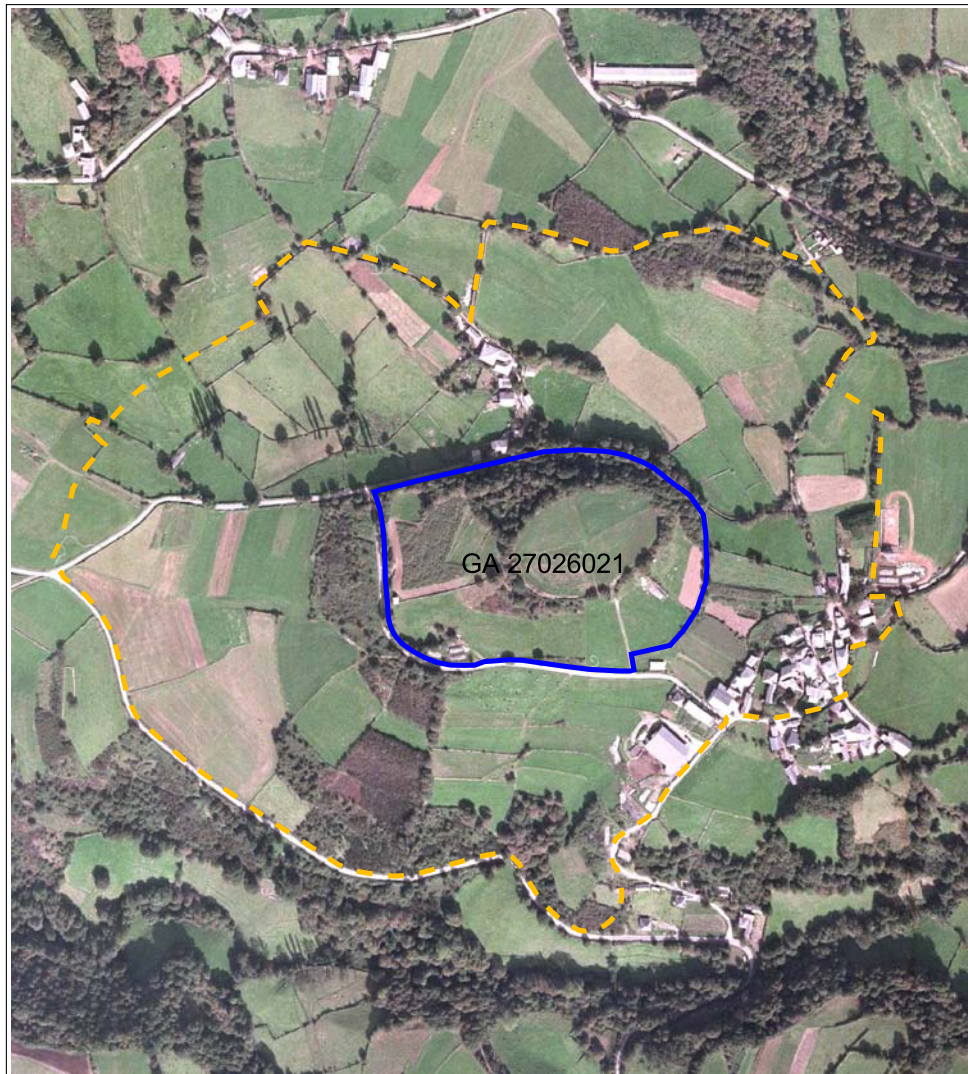
S.N.R. - Solo do Núcleo Rural

Circunscrición do Núcleo Rural

Área de expansión

**CATÁLOGO DE BENS PROTEXIDOS**

Nº DE CATÁLOGO	XACEMENTOS ARQUEOLÓXICOS	
<b>1-48</b>	CASTRO DE VILOUZAN	
GA27026024	VILOUZAN (San Estevo)	
PROTECCIÓN	GRADO II A	INTEGRAL



**SITUACIÓN E ACCESO:**

O xacemento de tipo castrexo está sito nunha zona penichaira dun pequeno outeiro dunha dorsal da ladeira NO do Monte de Castelín, na marxe dereita do río Probeiro.

Chégase ó xacemento pola Comarcal 535 de Sarria a Becerreá saíndo á dereita en Reboleira, dirección Río. Antes de chegar ó núcleo de San Martiño no cruce vaise á esquerda e no seguinte cruce tamén hai que ir á esquerda. Despois chégase directo ó núcleo de Santalla, onde na cima do monte á man esquerda ten que verse o xacemento.

**ADSCRIPCIÓN TIPOLÓXICO E CULTURAL - DESCRIPCIÓN:**

O asentamento ten grandes dimensións e forma alargada, con dominio do eixe L-O, consta dun recinto principal superior, ó que se adosan polo L e N sendos recintos secundarios a modo de aterraxamentos.

O recinto principal, de amplas dimensións está rodeado na actualidade por un terraplén que só conserva parapeto na zona NO, se ben este era perimetral, documéntase ademais restos da muralla na zona SL, onde un camiño que da acceso ás fincas corta ditas estruturas.

En canto ós aterraxamentos que se adosan ó anterior ten forma de elipse e, o primeiro, máis interior, ten menos dimensións e está comprendido polo segundo que é moito maior e chega ata a pista na zona S e SO, ámbolos dous disporían de sendos terrapléns ou ribadas, que só se conservan parcialmente na zona N e NL, mentras que no sector S están moi transformados.

A superficie habitable que é moi horizontal á vez que ampla e sen obstáculos visibles que dificultasen a súa ocupación.

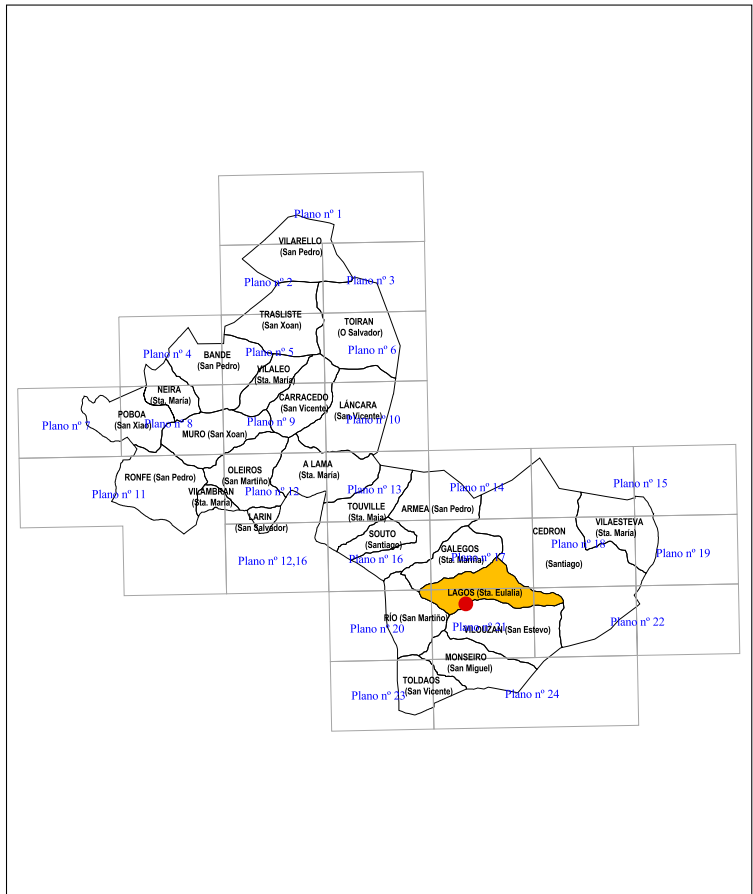
En canto a súa adscripción cronolóxica atendemos as súas características e o relacionamento con outros semellantes, pero non se pode precisar se se trata dun xacemento de época romana ou prerromana.

**PROTECCIÓN:** Protección integral do Grado II A

**CONSERVACIÓN:** O xacemento encóntrase en deterioro parcial, xa que todo o conxunto está moi transformado.

**OBSERVACIONES:** Existen alteracións relacionadas co acondicionamento do espazo interno, así como, das de casas ou unidades de ocupación e labores agrícolas fundamentalmente debido ó acondicionamento de terras de labor.

Ademais entre os veciños recóllense numerosas noticias que falan de varios achados de muiños circulares de granito.



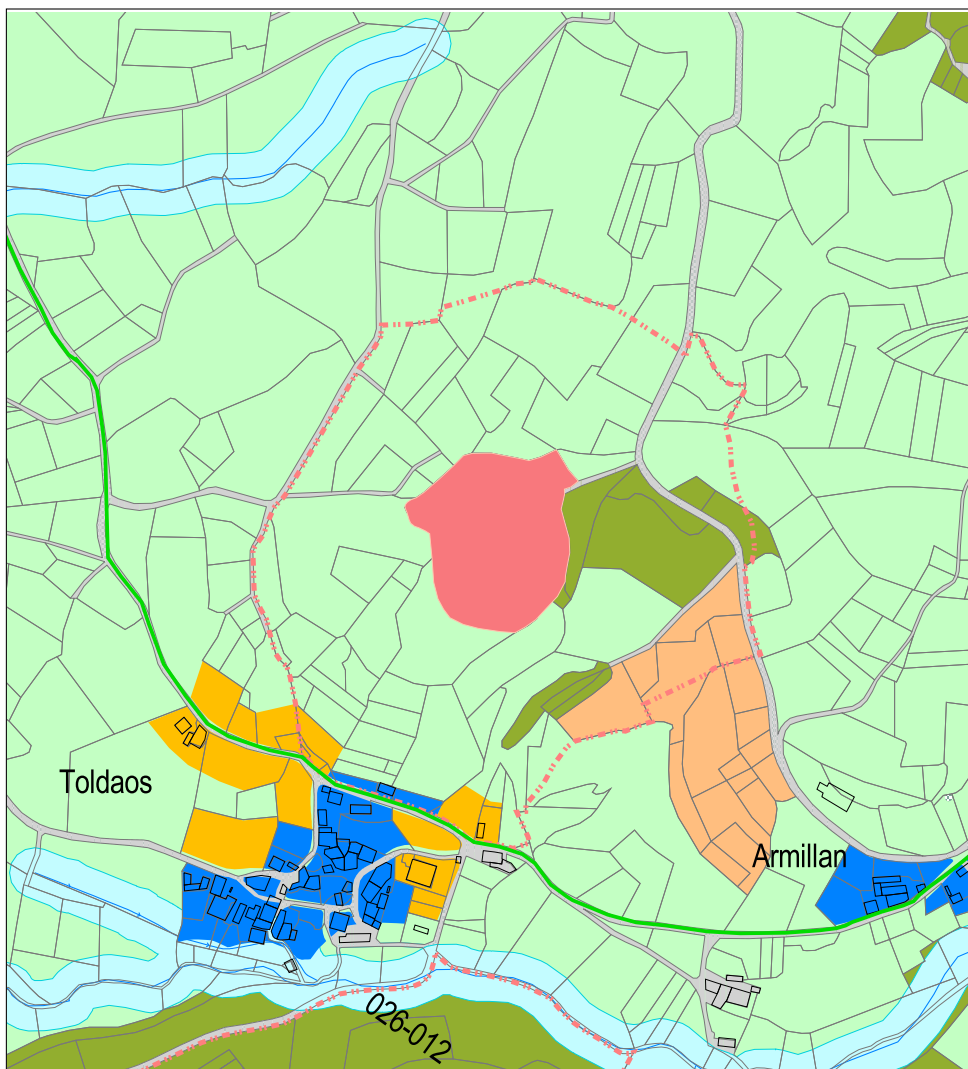
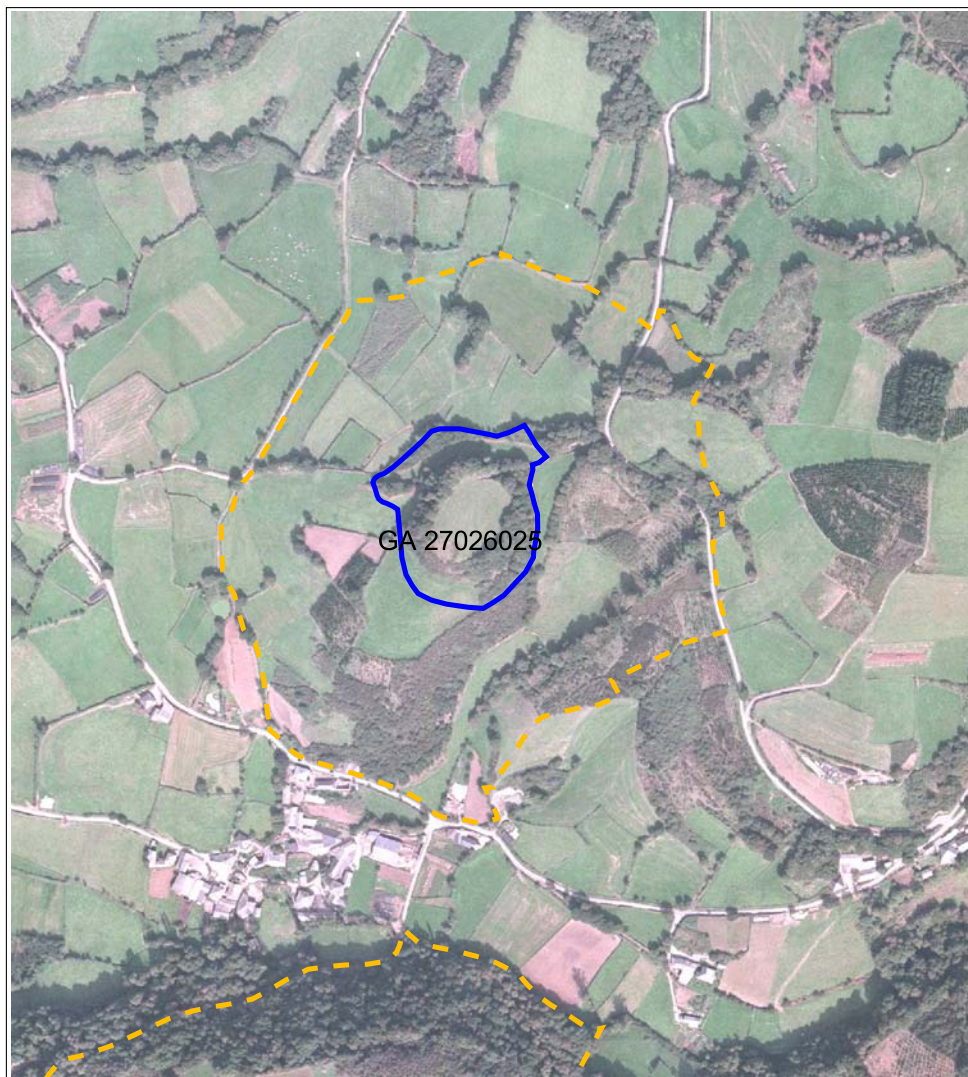
**CLASES DE SOLO**

- S.R.P.E.N. - Solo Rústico de Protección de Espacio Natural
- S.R.P.A. - Solo Rústico de Protección das Augas
- S.R.P.AG. - Solo Rústico de Protección Agropecuaria
- S.R.P.F./PD - Solo Rústico de Protección Forestal/ Productor
- S.R.P.F./PT - Solo Rústico de Protección Forestal/ Protector
- S.R.P.O. - Solo Rústico de Protección Ordinaria
- S.R.P.I. - Solo rústico de Protección de Infraestructuras
- S.R.P.P. - Solo Rústico de Protección de Patrimonio
- - - Zona de respecto

- S.N.R. - Solo do Núcleo Rural
- Circunscrición do Núcleo Rural
- Área de expansión

**CATÁLOGO DE BENS PROTEXIDOS**

Nº DE CATÁLOGO	XACEMENTOS ARQUEOLÓXICOS	
<b>1-49</b>	CASTRO DE SANTALLA	
GA27026021	LAGOS (Sta. Eulalia)	
PROTECCIÓN	GRADO II A	INTEGRAL



**SITUACIÓN E ACCESO:**

O xacemento de tipo castrexo está sito na cima dun pequeno outeiro dun espólon a media ladeira, do Agro das Bouzas, nunha das dorsais da caída L do Monte Cairedo, na marxe dereita do regato Toldaos.

Chégase ó xacemento pola Comarcal 535 de Sarria a Becerreá saíndo á dereita en Reboleira para ir dirección Río. No núcleo de Río vaise á dereita e no próximo cruce hai que xirar á esquerda. Despois pódese ir sobre Viladiga para chegar a Armillan onde tómasse o camiño á dereita para chegar desde arriba ó Castro.

**ADSCRIPCIÓN TIPOLÓXICO E CULTURAL - DESCRIPCIÓN:**

O asentamento ten forma alargada con dominio do eixe NL-SO e consta dun recinto principal de forma almadrada ó que se adosa polo SO un recinto secundario a modo de aterrazamento, de maiores dimensións e forma alargada.

O recinto principal está delimitado ó N, L e O xusto por onde é mais facilmente accesible, por un foso separado do entorno, na zona exterior máis ó N por un parapeto, no L dito foso aparece parcialmente colmatado polo acondicionamento de prados.

A continuación do cal, dispónse un terraplén que rodea todo o recinto e que alcanza grandes dimensións sobre todo na zona N, onde aproveitaría ademais a pendente natural do terreo, tería parapeto se ben na actualidade está moi transformado, conservándose unicamente na zona NL. No sector SO adosado ó anterior documéntase un recinto secundario, un amplo aterrazamento separado a súa vez do entorno por un parapeto que se documentou nos sectores L e SO, mentras que está alisado ó S.

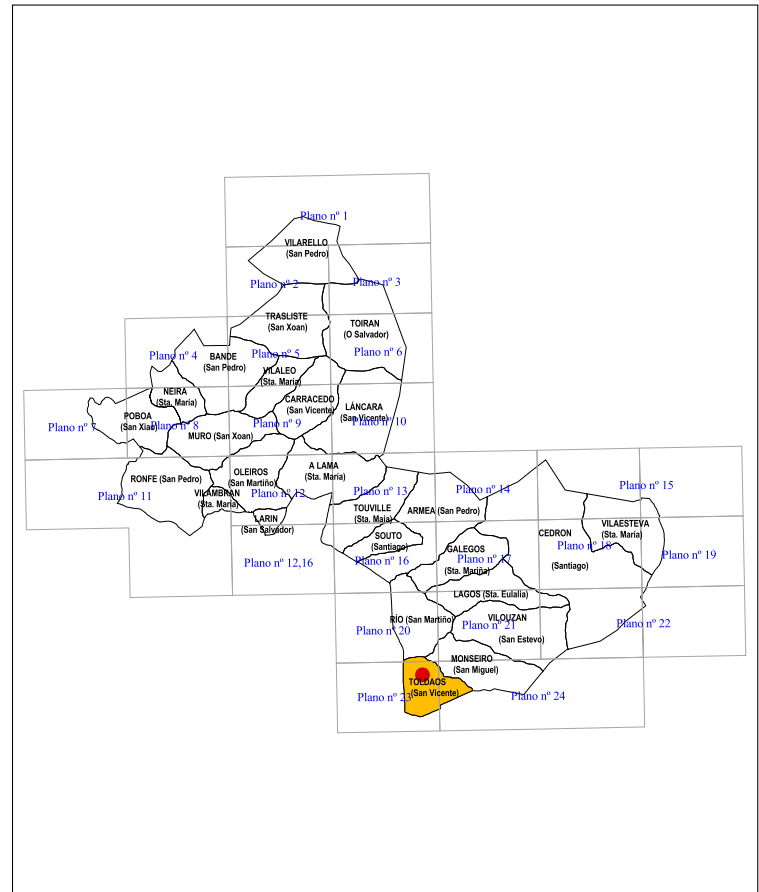
A superficie habitable é ampla cunha lixeira pendente en dirección N-SO. Por outra banda non presenta obstáculos visibles que dificultasen a súa ocupación.

En canto a súa adscripción cronolóxica, se atendemos as súas características e o relacionamos con outros semellantes parece tratarse dun xacemento de época romana.

**PROTECCIÓN:** Protección integral do Grado II A

**CONSERVACIÓN:** O estado de conservación depende de alteracións puntuais.

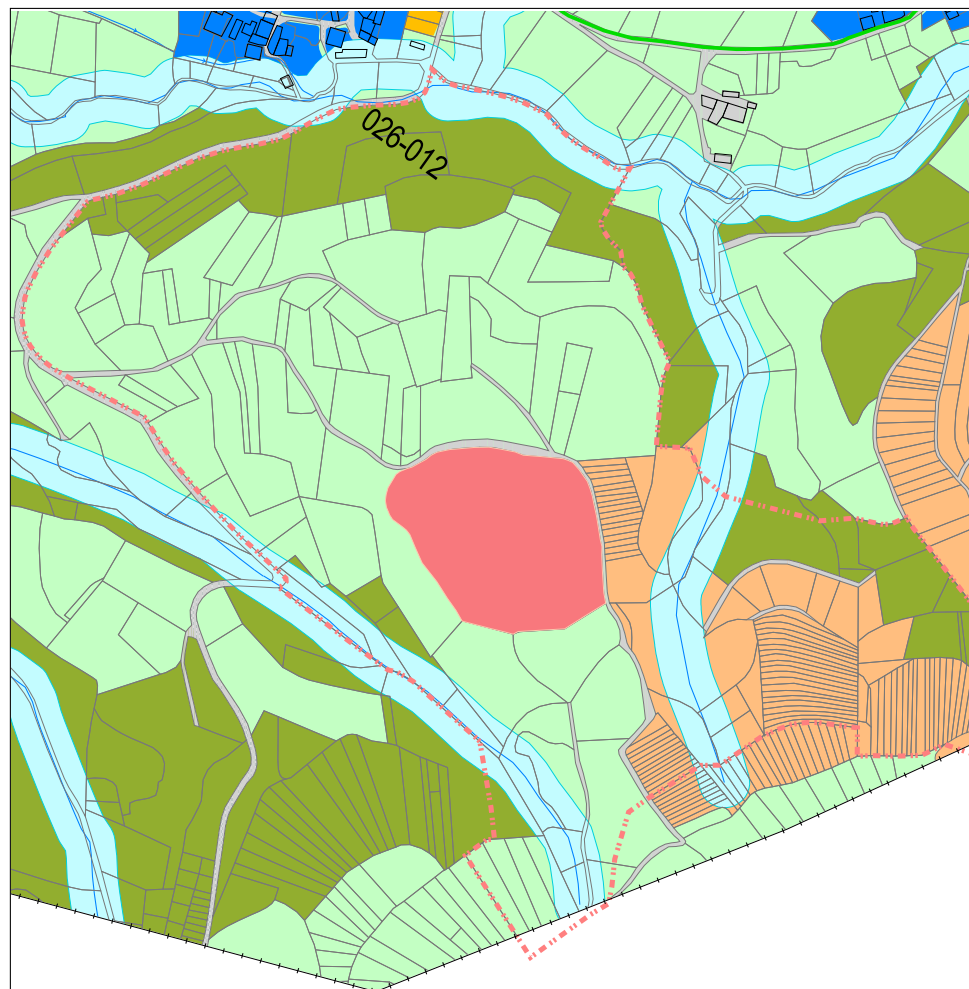
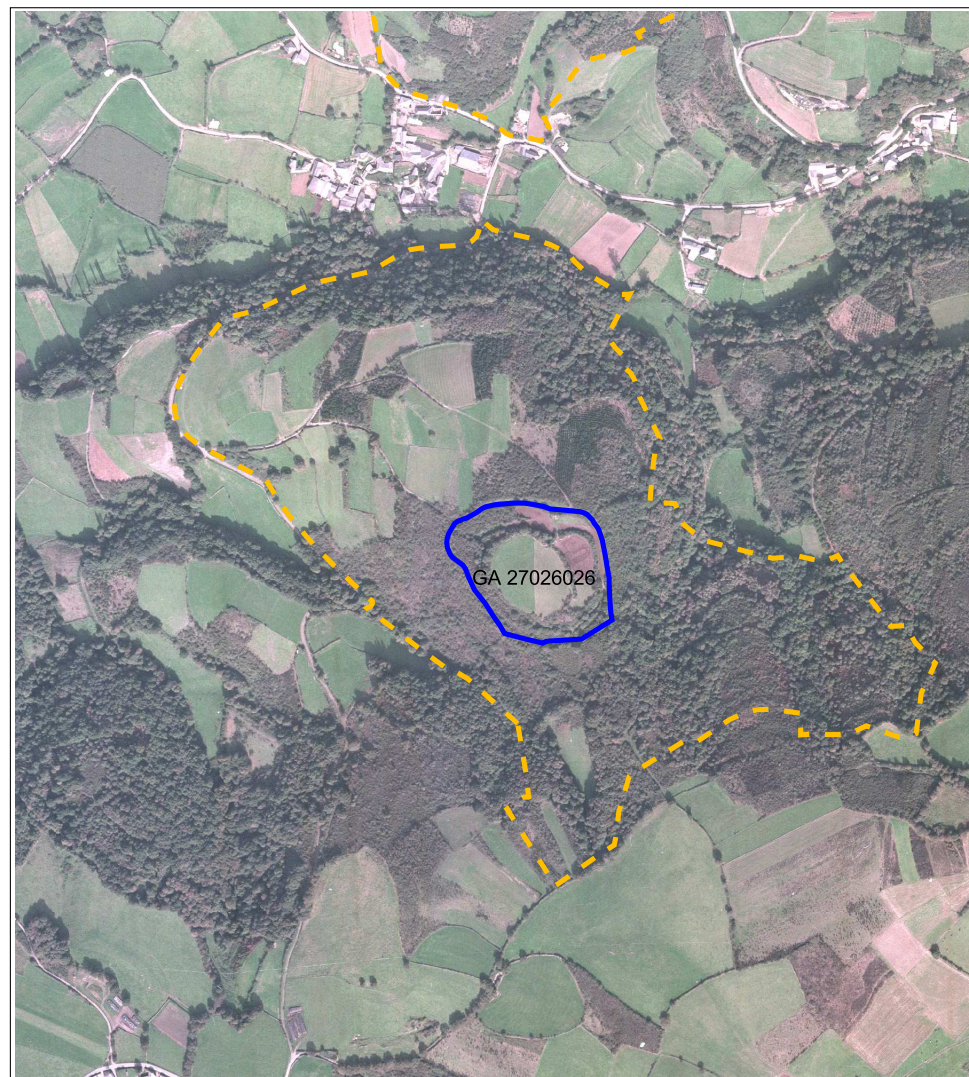
**OBSERVACIONES:** Existen alteracións relacionadas co acondicionamento do espacio interno así como das casas ou unidades de ocupación.



**CLASES DE SOLO**

- S.R.P.E.N. - Solo Rústico de Protección de Espacio Natural
- S.R.P.A. - Solo Rústico de Protección das Aguas
- S.R.P.AG. - Solo Rústico de Protección Agropecuaria
- S.R.P.F./PD - Solo Rústico de Protección Forestal/ Productor
- S.R.P.F./PT - Solo Rústico de Protección Forestal/ Protector
- S.R.P.O. - Solo Rústico de Protección Ordinaria
- S.R.P.I. - Solo rústico de Protección de Infraestructuras
- S.R.P.P. - Solo Rústico de Protección de Patrimonio
- Zona de respecto
- S.N.R. - Solo do Núcleo Rural
- Circunscrición do Núcleo Rural
- Área de expansión

CATÁLOGO DE BENS PROTEXIDOS		
Nº DE CATÁLOGO	XACEMENTOS ARQUEOLÓXICOS	
<b>1-50</b>	CASTRO DE TOLDAOS	
GA27026025	TOLDAOS (San Vicente)	
PROTECCIÓN	GRADO II A	INTEGRAL



**SITUACIÓN E ACCESO:**

O xacemento de tipo castrexo, está sito na cima dun pequeno outeiro nun saínte do Monte das Parrochas, enmarcado por dous regatos que o delimitan, na marxe esquerda do río de Toldaos, do cal son afluentes os regatos mencionados.

Chégase ó xacemento pola Comarcal 535 de Sarria a Becerreá saíndo á dereita en Reboleira para ir hacia Río. No núcleo de Río vaise á dereita e no próximo cruce hai que xirar á esquerda. Despois pódese ir directo sobre Viladiga para chegar a Toldaos.

**ADSCRIPCIÓN TIPOLÓXICO E CULTURAL - DESCRIPCIÓN:**

O asentamento ten grandes dimensións e forma alargada con dominio do eixe L-O, consta dun recinto principal superior, ó que se adosan polo L e N sendos recintos secundarios a modo de aterraxamentos.

O recinto principal, de amplas dimensións, ten forma oval e está delimitado por dous fosos nos sectores N e S mentras que o O só se documenta un, e no L, onde aparece moi desdibuxado. Os fosos aparecen separados entre si, a vez ca do entorno por parapetos (salvo na zona exterior máis ó S). A continuación levántase un parapeto que rodea todo ó recinto, e alcanza grandes dimensións ó SO. No sector L adosado ó anterior documéntase un recinto secundario, un gran aterraxamento separado a súa vez do entorno por un parapeto no que se aprecia unha inflexión na zona L, e que parece responder a unha protección relacionada ca zona de acceso, igual ca no caso do xacemento -024-Castro de Vilouzan. Así mesmo na zona N documéntase outro aterraxamento de menores dimensións separado do recinto principal por un foso, que tamén forma parte da superficie do castro.

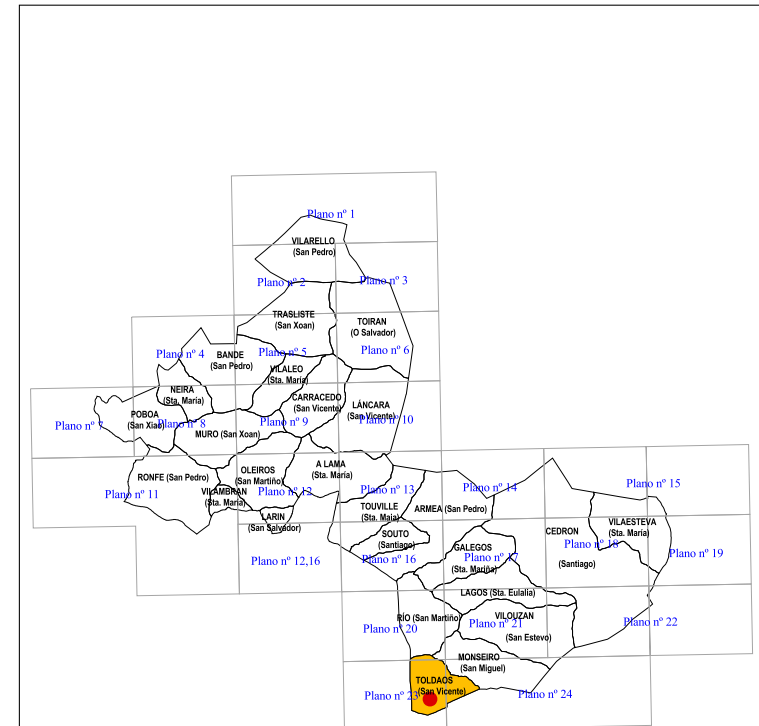
A superficie habitable que é ampla e practicamente horizontal, non presenta obstáculos visibles que dificultasen a súa ocupación.

En canto a súa adscripción cronolóxica atendemos as súas características e o relacionamento con outros semellantes, parece indicar que se trata dun xacemento de época romana.

**PROTECCIÓN:** Protección integral do Grado II A

**CONSERVACIÓN:** A zona Suroeste do xacemento encóntrase en estado moi bo, mentras o resto está alterado puntualmente polas roturacións e acondicionamentos espaciais.

**OBSERVACIONES:** Existen alteracións relacionadas co acondicionamento do espacio interno así como das casas ou unidades de ocupación.

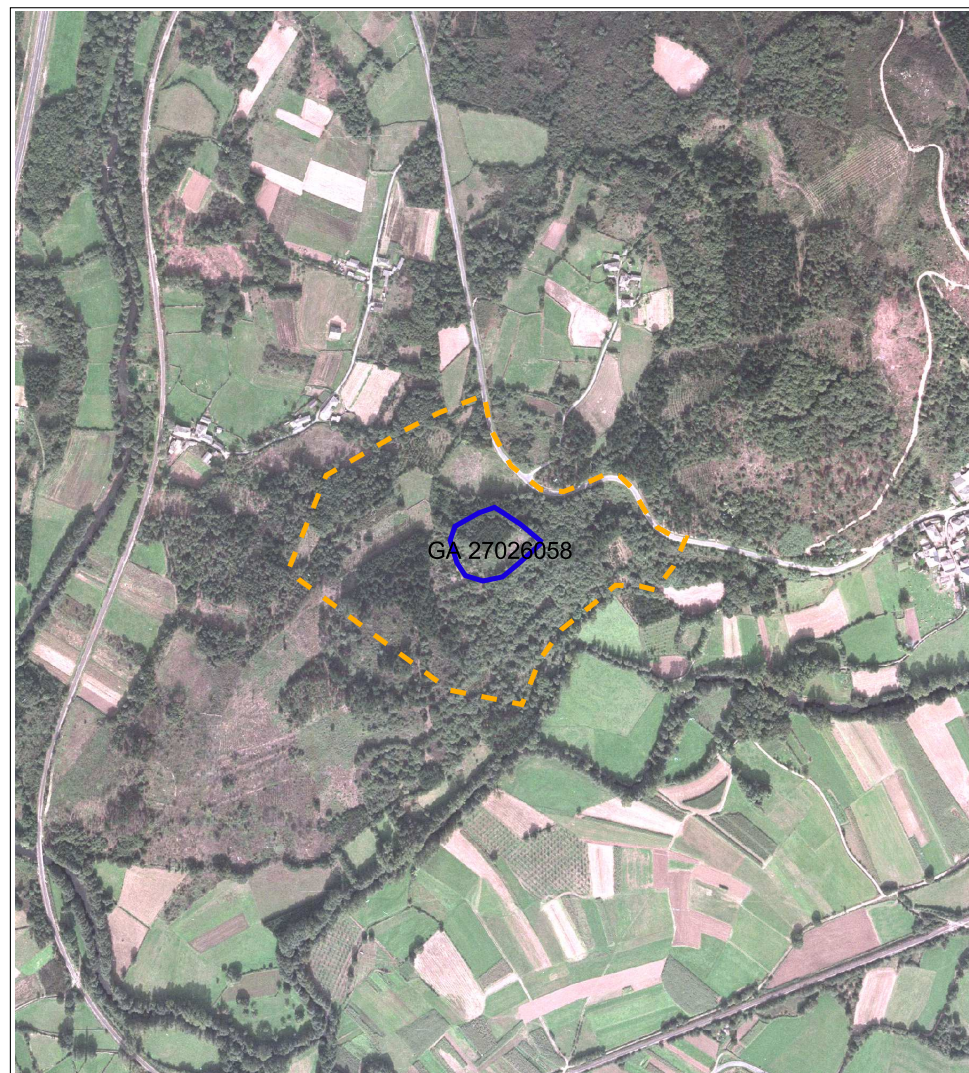


**CLASES DE SOLO**

- S.R.P.E.N. - Solo Rústico de Protección de Espacio Natural
- S.R.P.A. - Solo Rústico de Protección das Augas
- S.R.P.AG. - Solo Rústico de Protección Agropecuaria
- S.R.P.F./PD - Solo Rústico de Protección Forestal/ Productor
- S.R.P.F./PT -Solo Rústico de Protección Forestal/ Protector
- S.R.P.O. - Solo Rústico de Protección Ordinaria
- S.R.P.I. - Solo rústico de Protección de Infraestructuras
- S.R.P.P. - Solo Rústico de Protección de Patrimonio
- Zona de respecto
- S.N.R. - Solo do Núcleo Rural
- Circunscrición do Núcleo Rural
- Área de expansión

**CATÁLOGO DE BENS PROTEXIDOS**

Nº DE CATÁLOGO	XACEMENTOS ARQUEOLÓXICOS	
<b>1-51</b>	CASTRO DO MOURO	
GA27026026	TOLDAOS (San Vicente)	
PROTECCIÓN	GRADO II A	INTEGRAL



**SITUACIÓN E ACCESO:**

Dende o núcleo de A Pobra de San Xiao, no punto en que a estrada xeral Lugo-Ourense atravesa o Río Sarria, hai que coller á esquerda a estrada que en dirección sur, sen desviarse, leva ó lugar de Ronfe pasando pouco antes polo lugar de Supena. Uns 600 metros antes deste último lugar hai unha pronunciada curva á esquerda no medio da cal hai un desvío tamén a esquerda que leva ás casas de Viance. Á dereita citada curva está o xacemento.

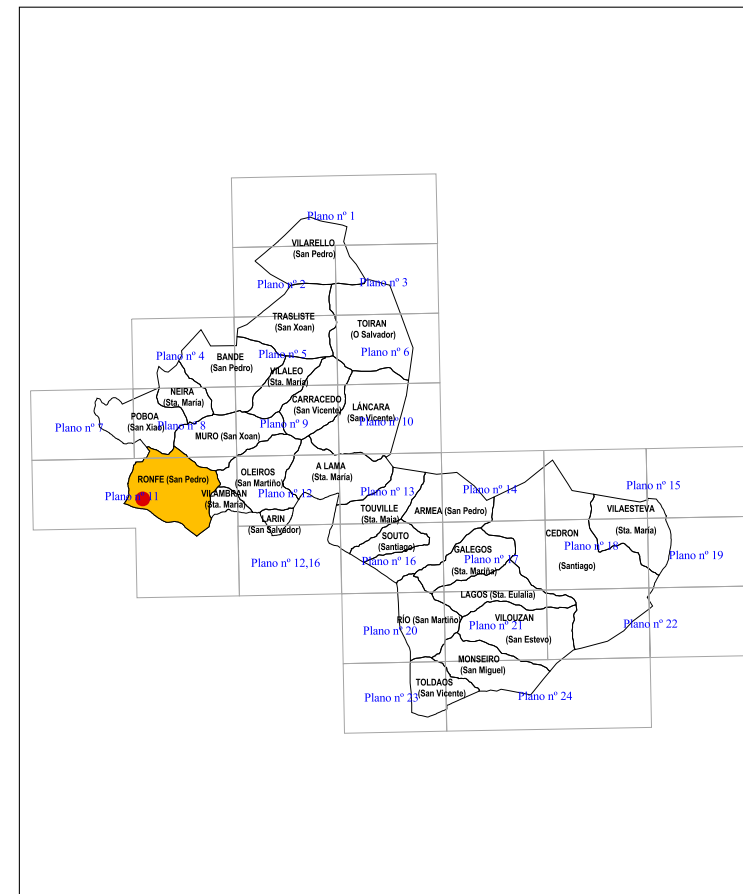
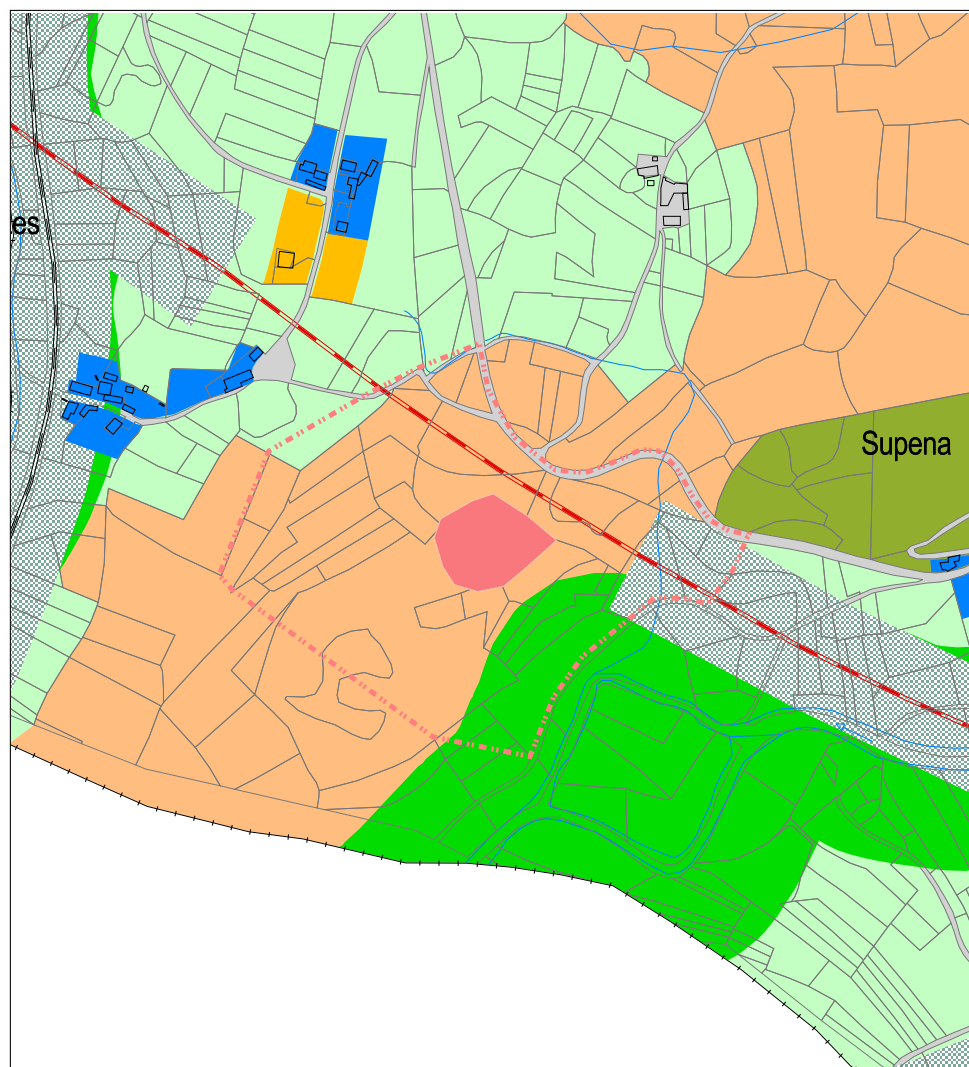
**ADSCRIPCIÓN TIPOLOXICO E CULTURAL - DESCRIPCIÓN:**

O xacemento componse dun único recinto circular de aproximadamente 70 metros de diámetro. Un camiño delimita exteriormente de NE a SW. Aínda que apenas se aprecia un parapeto con desnivel interior (tan só unha lixeira elevación nalguna zona da parte S e SE), si resulta significativo un forte terraplén exterior rodeando a croa (únicamente un pequeno sector na parte W apenas ten desnivel). O interior do recint, totalmente achaiado, está plantado de piñeiros. Existen as habituais lendas de "mouros" asociadas ó xacemento.

**PROTECCIÓN:** Grado II

**CONSERVACIÓN:** O xacemento está moi deteriorado por mor dunha repoboación con piñeiros.

**OBSERVACIONES:**



**CLASES DE SOLO**

- S.R.P.E.N. - Solo Rústico de Protección de Espacio Natural
- S.R.P.A. - Solo Rústico de Protección das Augas
- S.R.P.AG. - Solo Rústico de Protección Agropecuaria
- S.R.P.F./PD - Solo Rústico de Protección Forestal/ Productor
- S.R.P.F./PT - Solo Rústico de Protección Forestal/ Protector
- S.R.P.O. - Solo Rústico de Protección Ordinaria
- S.R.P.I. - Solo rústico de Protección de Infraestructuras
- S.R.P.P. - Solo Rústico de Protección de Patrimonio
- - - - - Zona de respecto

S.N.R. - Solo do Núcleo Rural

■ Circunscrición do Núcleo Rural

■ Área de expansión

**CATÁLOGO DE BENS PROTEXIDOS**

Nº DE CATÁLOGO	XACEMENTOS ARQUEOLÓXICOS
<b>1-52</b>	A CROA - O CASTRO
GA27026058	RONFE (San Pedro)
REFERENCIA	PLANO Nº 11



2.1 - ARQUITECTURA RELIXIOSA

2.1-01 IGREXA DE SAN PEDRO VILARELLO

2.1-02 CAPELA DO ROSARIO

2.1-03 IGREXA DE TOIRÁN

2.1-04 IGREXA DE TRASLISTE

2.1-05 IGREXA DE NEIRA

2.1-06 IGREXA DE BANDE

2.1-07 IGREXA DE VILALEO

2.1-08 IGREXA DE CARRACEDO

2.1-09 CAPELA DE SAN XOAN

2.1-10 IGREXA DE LÁNCARA

2.1-11 IGREXA DE POBRA

2.1-12 IGREXA DE VILAMBRÁN

2.1-13 IGREXA DE RONFE

2.1-14 IGREXA DE MURO

2.1-15 IGREXA DE OLEIROS

2.1-16 IGREXA DE A LAMA

2.1-17 CAPELA DE ARMEA

2.1-18 IGREXA DE LARÍN

2.1-19 IGREXA DE TOUVILLE

2.1-20 IGREXA DE SOUTO

2.1-21 IGREXA DE ARMEA DE ARRIBA

2.1-22 IGREXA DE GALEGOS

2.1-23 IGREXA DE CEDRÓN

2.1-24 IGREXA DE VILAESTEVA

2.1-25 IGREXA DE RÍO

2.1-26 CAPELA DE STA. BÁRBARA

2.1-27 IGREXA DE LAGOS

2.1-28 HERMITA DE BUSTO

2.1-29 IGREXA DE VILOUZÁN

2.1-30 IGREXA DE MONSEIRO

2.1-31 IGREXA DE TOLDAOS

2.1-32 CAPELA DE SOUTO

**CATÁLOGO DE BENS PROTEXIDOS**

ARQUITECTURA RELIXIOSA

**I.- SITUACIÓN E ACCESO :**

Chégase saíndo á dereita da N-VI na altura do polígono industrial de Leite Río no núcleo de Veiga de Anzuelos. A Igrexa atópase no próximo núcleo de Vilarello á marxen dereita da estrada municipal.

**II.- ADSCRICIÓN TIPOLÓXICA E CULTURAL. DESCRIPCIÓN. :**

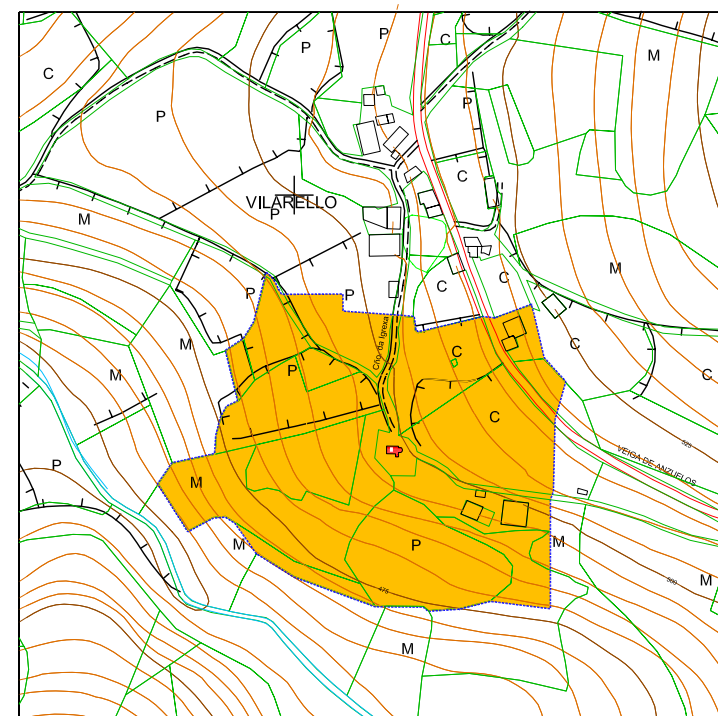
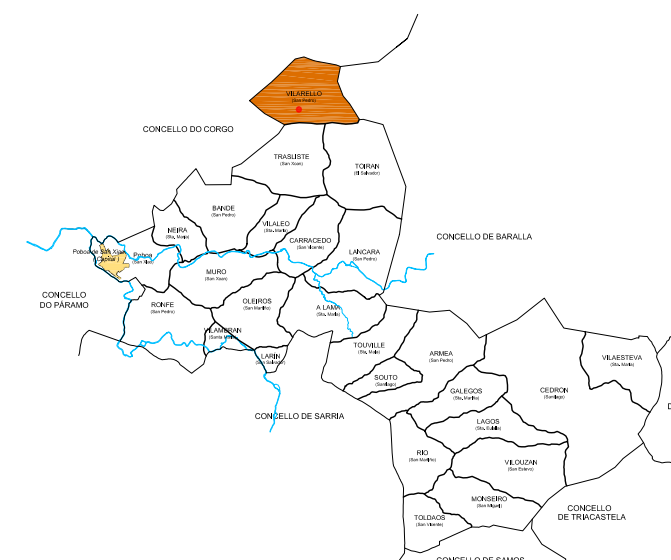
Esta Igrexa é unha humilde, pero moi curiosa, peza rural que sufriu reformas no frontis pero aínda conserva un interesante aspecto de conxunto. A nave e a dúas vertentes con armadura de madeira sobre tres vigas tirantes. O lateral norte conserva un ventanal aspilleira e catorce canecillos, sen cornisa. O lateral sur ten unha porta adintelada e sufriu obras posteriores. O frontis ten unha porta adintelada con molduras quebradas, ventanal rectangular e espadaña dun vano. O ábside é de dous planos, un rectangular e o outro semicircular. A parte sur do ábside atópase cuberta pola sancristía. Ten canecillos e cornisa. O arco triunfal está doblado e semifundido no centro e descansa respectivamente nas pilastras ou muros. A bóveda de cañón na parte recta, é de cuarto de laranxa na parte semicircular.

**III.- PROTECCIÓN :** INTEGRAL GRAO II A

(só de especial protección do patrimonio arqueolóxico no solo rústico)

**IV.- CONSERVACIÓN :** Atópase nun estado aceptable de conservación.**V.- DESCRIPCIÓN DO ENTORNO :**

A igrexa parroquial de Vilarello está situada illada do núcleo. A man dereita desenvólvese arborado mentres ladeira abaixo existen prados e pradeiras. Moitas fincas no entorno de Vilarello e a súa igrexa están plantados de pino.



FOLLA 098/54 E = 1/5.000 Plano de Ordenación nº 02

- ENTORNO DE PROTECCIÓN
- ELEMENTO CATALOGADO
- ZONA DE RESPECTO

**CATÁLOGO DE BENS PROTEXIDOS**

Nº DE CATÁLOGO	ARQUITECTURA RELIXOSA	
<b>2.1-01</b>	IGREXA PARROQUIAL DE SAN PEDRO	
	VILARELLO (San Pedro)	
PROTECCIÓN	GRAO II A	INTEGRAL



**I.- SITUACIÓN E ACCESO :**

Chégase saíndo á dereita da N-VI na altura do polígono industrial de Leite Río no núcleo de Veiga de Anzuelos. A Capela atópase nun Castrexo xusto antes de entrar no núcleo de Gradín.

**II.- ADSCRIBIÓN TIPOLÓXICA E CULTURAL. DESCRIPCIÓN. :**

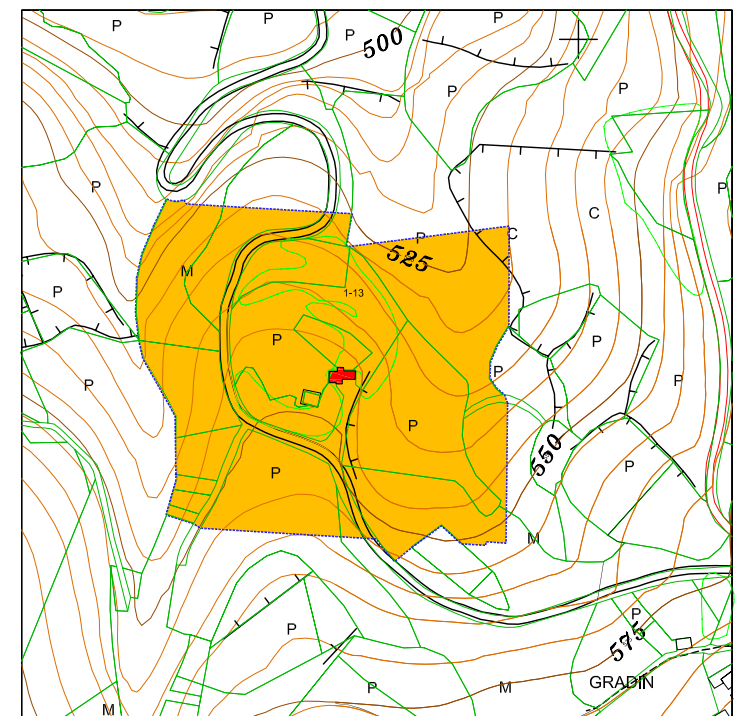
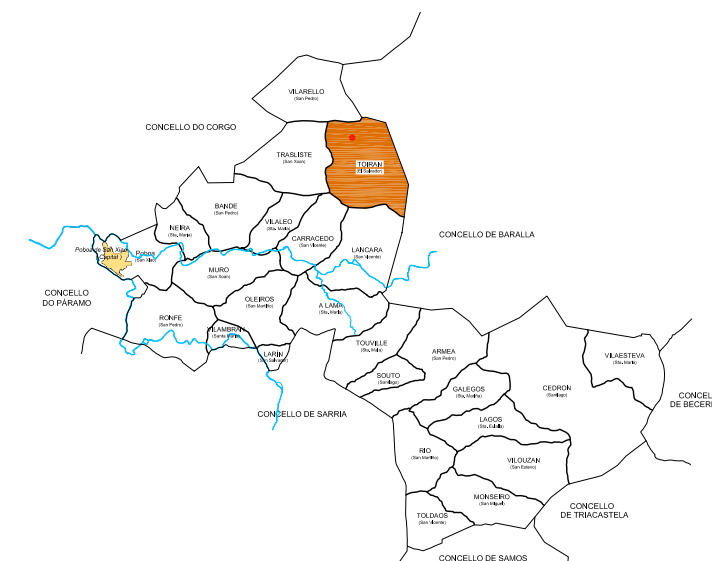
A construción levántase sobre un lugar prehistórico dun vello castro. A capela é moi ampla, ten unha nave a dúas augas. O frontis é coa porta adintelada e a espadaña é de dous vanos. Unha capela a cada lado danlle o aspecto coma se fose unha cruz latina. Estas teñen un acceso con arco de medio punto. O presbiterio co arco triunfal de medio punto e cúpula que sobresaia ó exterior. A sancristía está situada na parte posterior do presbiterio. Consérvase documentación desta capela dende 1617 ata o século XIX no AHN.

**III.- PROTECCIÓN :** INTEGRAL GRAO II A

(só de especial protección do patrimonio arqueolóxico no solo rústico)

**IV.- CONSERVACIÓN :** Atópase nun estado aceptable de conservación.**V.- DESCRIPCIÓN DO ENTORNO :**

A capela do Rosario emprázase no borde da última terraza dun sistema de terrazas antigamente cuberto por un castro. Este sistema de terrazas combinado coa abundosa vexetación e arboredo autóctono fai que as vistas cara e dende a capela sexan moi fermosas. A única alteración no entorno próximo ven dada por un pendello de chapa.



FOLLA 098/55

E = 1/5.000

Plano de Ordenación nº 03

----- ENTORNO DE PROTECCIÓN

ELEMENTO CATALOGADO

ZONA DE RESPECTO

**CATÁLOGO DE BENS PROTEXIDOS**

Nº DE CATÁLOGO	ARQUITECTURA RELIXOSA
<b>2.1-02</b>	CAPELA DO ROSARIO
	TOIRAN (O Salvador)
PROTECCIÓN	GRAO II A
	INTEGRAL

**I.- SITUACIÓN E ACCESO :**

A Igrexa atópase no núcleo de Airexe. Chégase ó núcleo dende a N-VI saíndo na altura do polígono industrial de Leite Río. Despois vaise pola estrada PR - 27-04 ata chegar, en Asteire, a un cruce de estradas onde se toma a man esquerda. A 500 m, máis ou menos, atópase a man dereita o barrio de Airexe.

**II.- ADSCRIBIÓN TIPOLÓXICA E CULTURAL. DESCRIPCIÓN. :**

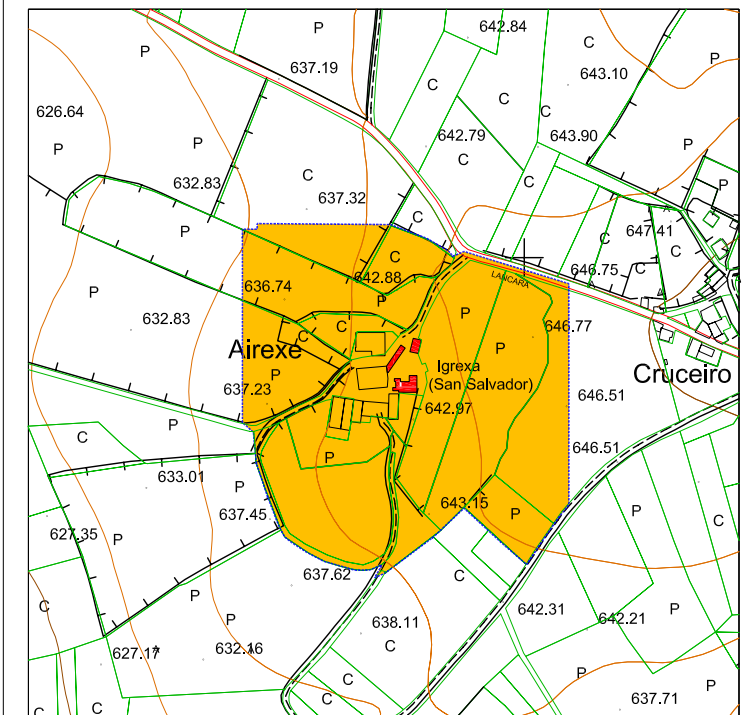
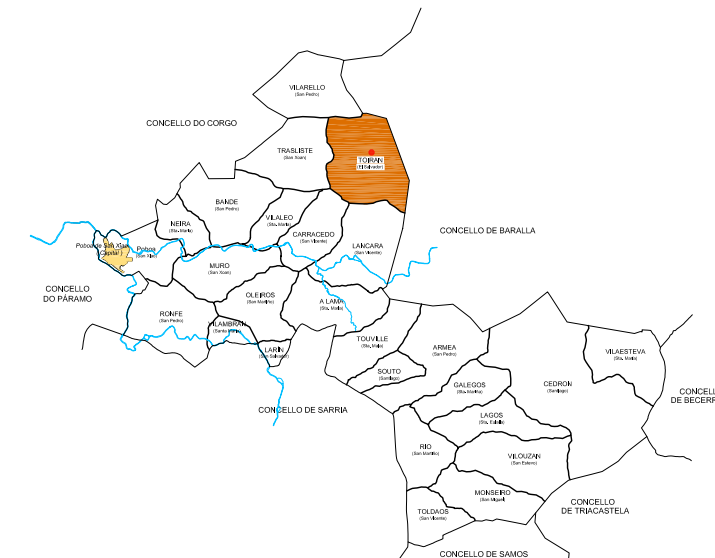
A Igrexa de Toirán é un dos templos máis interesantes do concello de Láncara. A nave é rectangular nunha armadura de madeira sobre catro vigas tirantes. No muro lateral sur atopáronse pegadas da reconstrución dunha parte do mesmo. A cornisa desaparece, pero conserva dez canecillos historiados. O lienzo lateral norte consérvase máis saneado, sen cornisas e canecillos de diversos ornamentos. Unha porta en arco de medio punto en arista e unha arquivolta descansando, sen impostas, en xambas lisas. Vai protexida por moldura protectora de billetes. Ten un tímpano monolítico cunha interesante inscrición:

"DIECUS F(E) C(I)T IN ERA CLXX P(OST) MI(LLESIM) A(M).  
RODERICUS ARCIDIACONUS PELAGIUS DIEC(U)S F(E)C(I)T  
[ o F(E)C(ERUN)T ]

Esta inscrición da data da igrexa, era 1170, ano 1130 pero para algúns esta data debe ser a do ano 1092. O ábside é rectangular máis baixo e reducido que a nave, e ten nos laterais cornisa e canecillos. O lateral norte está cuberto pola sancristía. No lateral sur existe un contraforte prismático que non chega ó tellado. No testeiro hai un ventanal dunha arquivolta tórica. O arco triunfal está dobrado, en arista. A arquivolta exterior descansa sobre pilastras, a interior sobre columnas entregas, de grandes basas tóricas, plintos con garras, fustes cortos, capiteles moi similares e interesante ornato. No arranque do arco preséntase unha sensible abertura facilitando así a visibilidade. A bóveda de cañón e maillo arco faxón descansan sobre columnas entregas. Nas pilastras do norte do arco triunfal consérvase unha interesante inscrición que semella datar do 1083. No templo gárdase un capitel visigótico que desempeñou a función de pila de auga bendita.

**III.- PROTECCIÓN :** INTEGRAL GRAO II A  
(só de especial protección do patrimonio arqueolóxico no solo rústico)**IV.- CONSERVACIÓN :** Atópase nun estado aceptable de conservación.**V.- DESCRIPCIÓN DO ENTORNO :**

A igrexa parroquial de Toirán está emprazada nun entorno chao no barrio de Airexe. Frente a igrexa atópase a casa do cura totalmente deteriorada. A igrexa está franqueada por unha casa antiga parte dunha explotación gandeira. Os usos das fincas adxuntas en maioría son prados pradeiras entremezcladas con algunha finca de cultivo.



FOLLA 089/65 E = 1/5.000 Plano de Ordenación nº 06

- ENTORNO DE PROTECCIÓN
- ELEMENTO CATALOGADO
- ZONA DE RESPECTO

**CATÁLOGO DE BENS PROTEXIDOS**

Nº DE CATÁLOGO	ARQUITECTURA RELIXOSA	
<b>2.1-03</b>	IGREXA PARROQUIAL DO SALVADOR	
	TOIRAN (O Salvador)	
PROTECCIÓN	GRAO II A	INTEGRAL

**I.- SITUACIÓN E ACCESO :**

A Igrexa atópase no barrio de Airexe de Traslite, saíndo do núcleo de A Pobra pola estrada LU-621 á marxe dereita de dito núcleo.

**II.- ADSCRICIÓN TIPOLÓXICA E CULTURAL. DESCRIPCIÓN. :**

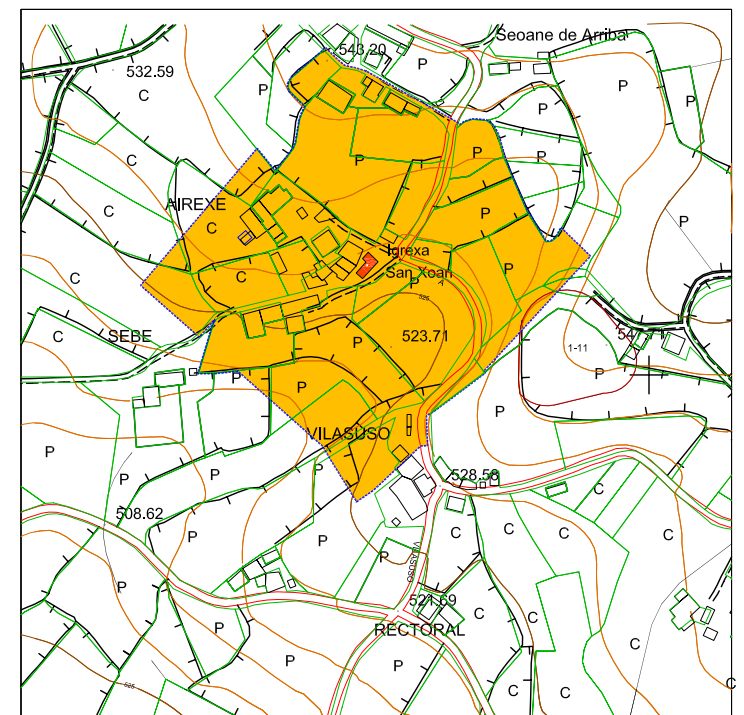
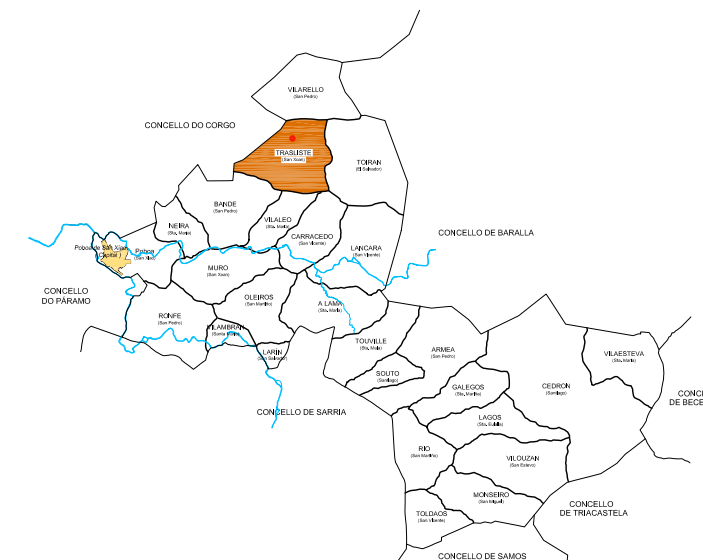
É un templo sinxelo coa nave rectangular cuberta a dúas augas. A porta lateral sur ten arco. A porta principal é adintelada e ten un ventanal e campanil. O cabildo protector descansa sobre columnas e unha viga tirante. O presbiterio é máis reducido e á mesma altura do teito. Está cuberto a dúas augas. O arco triunfal descansa sobre pilastras e a sancristía está situada no lateral norte.

**III.- PROTECCIÓN :** INTEGRAL GRAO II A

(só de especial protección do patrimonio arqueolóxico no solo rústico)

**IV.- CONSERVACIÓN :** Atópase nun estado aceptable de conservación.**V.- DESCRIPCIÓN DO ENTORNO :**

A igrexa parroquial de Traslite está situada no medio dos barrios que forman o núcleo que se chama Traslite. O barrio é Airexe. A igrexa está franqueada por varias vivendas antigas algunhas en estado de moi grave deterioro. O entorno do edificio está caracterizado polo uso agrícola, especialmente fincas de frutais e hortas entremezcladas con algunhas fincas de prado e pradeira.



FOLLA 098/54 E = 1/5.000 Plano de Ordenación nº 05

- ENTORNO DE PROTECCIÓN
- ELEMENTO CATALOGADO
- ZONA DE RESPECTO

**CATÁLOGO DE BENS PROTEXIDOS**

Nº DE CATÁLOGO	ARQUITECTURA RELIXOSA
<b>2.1-04</b>	IGREXA PARROQUIAL DE SAN XOAN
	TRASLISTE (San Xoan)
PROTECCIÓN	GRAO II A
	INTEGRAL

**I.- SITUACIÓN E ACCESO :**

A Igrexa atópase no núcleo de Neira saíndo do núcleo de A Pobra pola estrada LU-621 á marxe dereita de dito núcleo.

**II.- ADSCRICIÓN TIPOLÓXICA E CULTURAL. DESCRIPCIÓN. :**

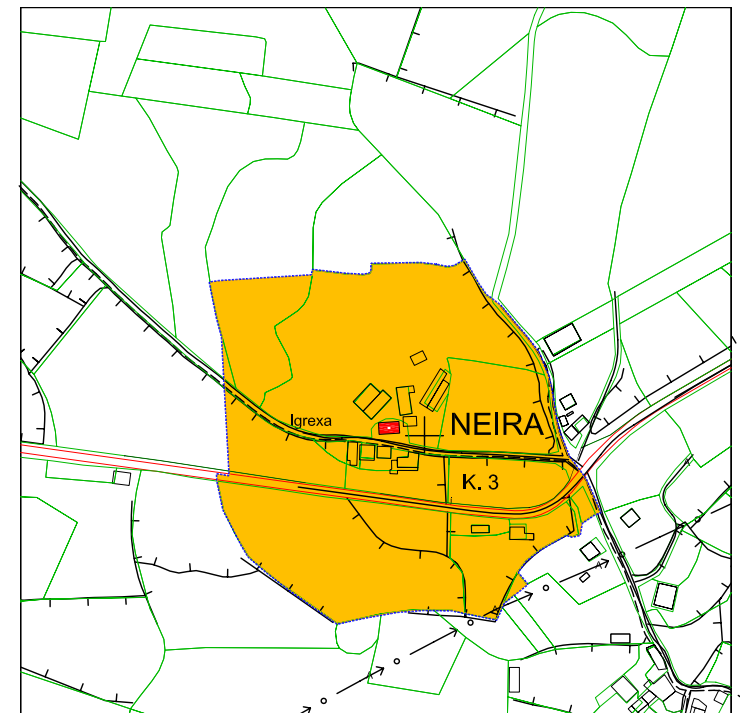
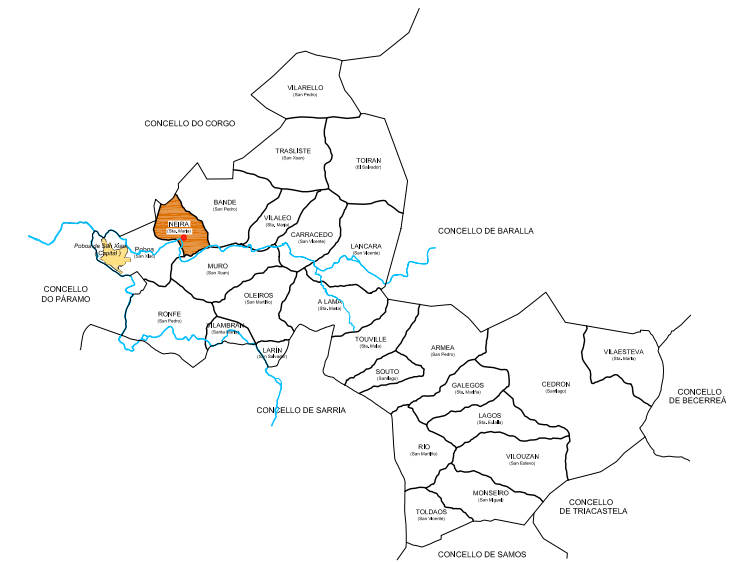
A igrexa parroquial é un templo románico moi interesante. A nave é rectangular e cuberta a dúas augas con dúas vigas tirantes. Os muros teñen elevados a boa sillería de granito. Ten unha repisa exterior ó longo de dous muros. A porta lateral norte é adintelada con arco no interior. Ten un ventanal na saeteira lateral norte. O frontis está afectado por reformas. A Portada é adintelada e o arco é algo apuntado no interior. O campanil é de un vano. O ábside da mesma altura da nave, pero máis reducida na súa planta. Unha repisa de dúas plantas recorre todo o ábside. Catro columnas entregas dividen o ábside en cinco planos. No testeiro existe un ventanal dunha arquivolta de baquetón. O arco triunfal é de medio punto dobre, as columnas entregas. A bóveda de cañón na parte rectangular é de cuarto de laranxa na parte semicircular. Un arco toral marca a división das dúas partes do ábside, formado pola arista da parte semicircular, máis reducida que a rectangular.

**III.- PROTECCIÓN :** INTEGRAL GRAO II A

(só de especial protección do patrimonio arqueolóxico no solo rústico)

**IV.- CONSERVACIÓN :** Atópase nun estado aceptable de conservación.**V.- DESCRIPCIÓN DO ENTORNO :**

A igrexa parroquial de Neira atópase na parte máis elevada do núcleo rural. No vecindario ó norte existe un castro, pero en xeral os terreos no entorno son chaos. Os usos son de prados e pradeiras. No entorno cercano á igrexa atópanse varias edificacións tradicionais e unha explotación gandeira.



FOLLA 098/73


E = 1/5.000

Plano de Ordenación nº 08

- ENTORNO DE PROTECCIÓN
- ELEMENTO CATALOGADO
- ZONA DE RESPECTO

**CATÁLOGO DE BENS PROTEXIDOS**

Nº DE CATÁLOGO	ARQUITECTURA RELIXOSA	
<b>2.1-05</b>	IGREXA PARROQUIAL NEIRA DOS CABALEIROS	
	NEIRA (Sta. María)	
PROTECCIÓN	GRAO II A	INTEGRAL



**I.- SITUACIÓN E ACCESO :**

A Igrexa atópase no núcleo de Bande, Pedra saíndo do núcleo de A Pobra pola estrada LU-621 a marxen dereita de dito núcleo.

**II.- ADSCRICIÓN TIPOLÓXICA E CULTURAL. DESCRIPCIÓN. :**

Templo románico, con bos marcos de granito na sillería. Nave cuberta a dúas augas sobre armadura de madeira. Coro alto ós pés. Cornisa sobre toscos canecillos. Un ventanal aspilleira a cada lateral. A porta lateral norte adintelada. O frontis sufriu unha reforma total. A portada do arco escarzano. Os albardillas en espiral, espadaña de dous vanos e pináculo de acróteras. Ábside máis baixo e reducido que a nave, con dous planos rectangulares. O interior descansa sobre impostas e columnas entregas e os capiteles teñen ornatos vexetales e zoomórficos. Existe unha bóveda na parte rectangular, de cuarto de laranxa na semicircular. Bande cítase no documento de 982 facendo referencia ó monasterio de San Salvador de Bande.

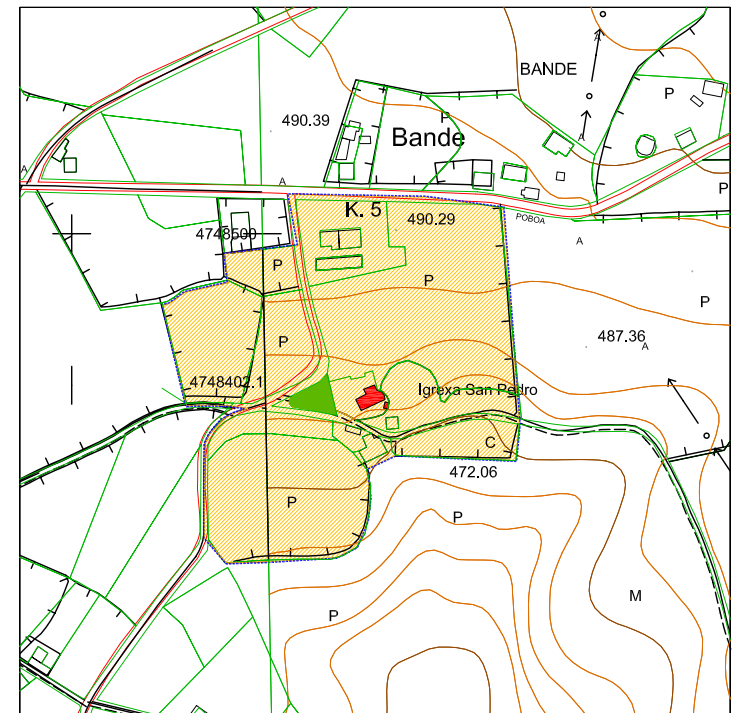
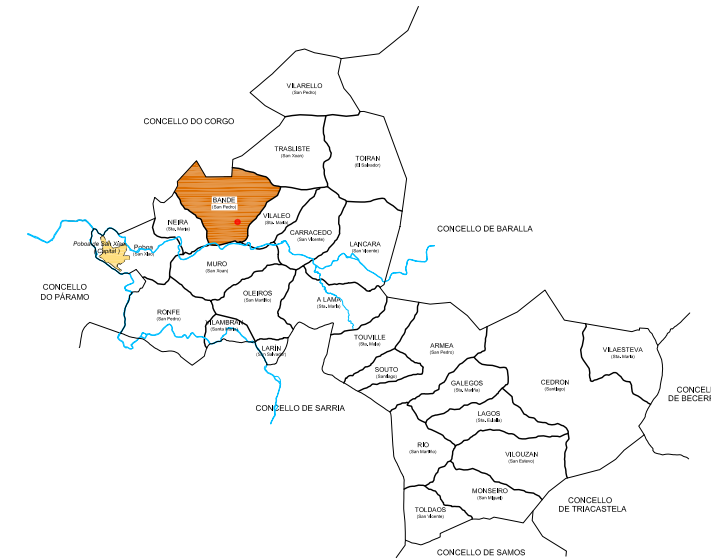
**III.- PROTECCIÓN :** INTEGRAL GRAO II A

(só de especial protección do patrimonio arqueolóxico no solo rústico)

**IV.- CONSERVACIÓN :** Atópase nun estado aceptable de conservación.

**V.- DESCRIPCIÓN DO ENTORNO :**

A igrexa parroquial de Bande atópase un pouco illada das vivendas cunha praza natural diante cuberta por árbores. Antigamente a igrexa formaba parte dun barrio distinto porque no entorno máis preto á igrexa atópanse unhas cuantas edificacións tradicionais. Unha delas é a antiga casa do cura e o resto foron vivendas no seu tempo. Hoxe en día o aspecto que presentan estas edificacións é de abandono e deterioro. No arredor atópase unha paisaxe típica agrogandeira coas fincas a prado e pradeira.



FOLLA 089/64 - 74 E = 1/5.000 Plano de Ordenación nº 05,09

- - - - - ENTORNO DE PROTECCIÓN
- ELEMENTO CATALOGADO
- ZONA DE RESPECTO

**CATÁLOGO DE BENS PROTEXIDOS**

Nº DE CATÁLOGO	ARQUITECTURA RELIXOSA	
<b>2.1-06</b>	IGREXA PARROQUIAL DE SAN PEDRO	
	BANDE (San Pedro)	
PROTECCIÓN	GRAO II A	INTEGRAL



**I.- SITUACIÓN E ACCESO :**

A igrexa atópase na marxe esquerda da estrada LU-622 dende Pobra de San Xíao.

**II.- ADSCRIBIÓN TIPOLÓXICA E CULTURAL. DESCRIPCIÓN. :**

A Igrexa de Vilaleo é un templo moi sinxelo, o cal presenta épocas de construción de tradición románica e renacentista. O Frontis ten unha porta adintelada con un ventanal e unha espadaña de dous vanos. Ademais está feito con boa sillería de granito namentres o resto do templo está caleado. O ábside é moi prolongado cunha parte rectangular e outra semicircular. O arco triunfal de medio punto descansa sobre impostas e pilastras. A bóveda de cañón ten certas peculiaridades. A bóveda parte dunha imposta corrida que se estende a todo o ábside. Semella que está descansando sobre listóns saíntes que forman cadros rectangulares. O pavimento é de pezas de granito.

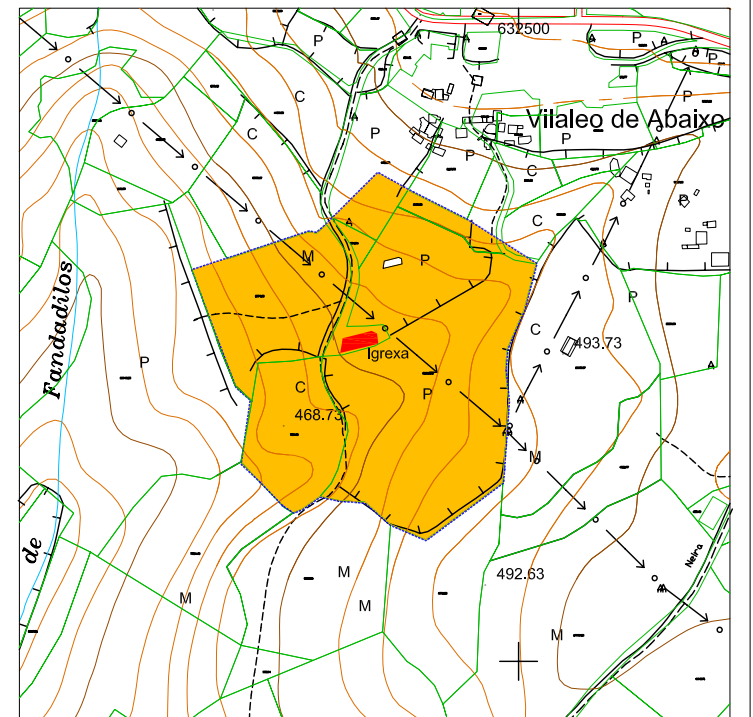
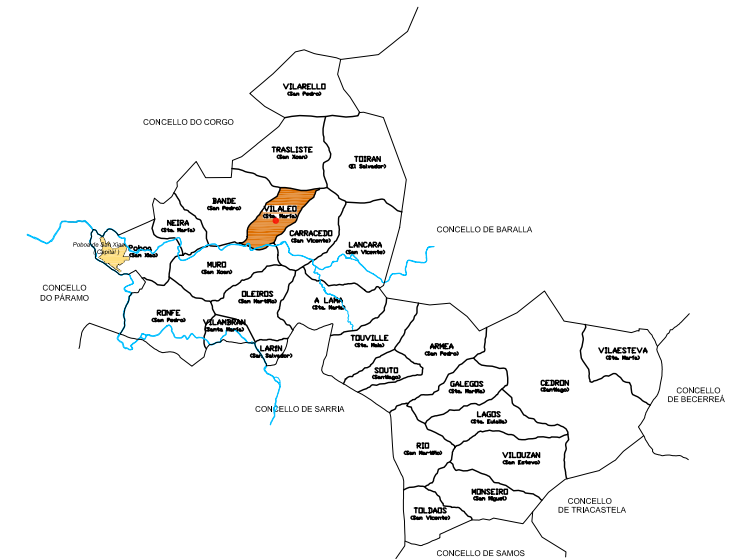
**III.- PROTECCIÓN : INTEGRAL GRADO II A**

(só de especial protección do patrimonio arqueolóxico no solo rústico)

**IV.- CONSERVACIÓN :** Atópase nun estado aceptable de conservación.

**V.- DESCRIPCIÓN DO ENTORNO :**

A igrexa de Vilaleo emprázase nunha das ladeiras do val de Neira por debaixo do núcleo rural de Vilaleo de abaixo. A igrexa está illada e no entorno pódese apreciar unha paisaxe con grandes extensións de árbores autóctonas entremezclándose con prados e pradeiras ondulados.



FOLLA 089/64 - 74 E = 1/5.000 Plano de Ordenación nº 09

- ENTORNO DE PROTECCIÓN
- ELEMENTO CATALOGADO
- ZONA DE RESPECTO

**CATÁLOGO DE BENS PROTEXIDOS**

Nº DE CATÁLOGO	ARQUITECTURA RELIXOSA	
<b>2.1-07</b>	IGREXA PARROQUIAL DE SANTA MARIA	
	VILALEO (Santa Maria)	
PROTECCIÓN	GRAO II A	INTEGRAL



**I.- SITUACIÓN E ACCESO :**

A Igrexa atópase moi integrada no conxunto do núcleo de San Vicente, a marxe esquerda da estrada que ven dende A Pobra de San Xiao polas entidades de Muro, Teixeira e Outeiro.

**II.- ADSCRIBIÓN TIPOLÓXICA E CULTURAL. DESCRIPCIÓN. :**

Templo humilde co cemiterio no entorno. Nave cuberta a dúas augas, dúas vigas tirantes. O frontis co arco de medio punto sen impostas, espadaña dun vano. Presbiterio máis elevado que a nave, pero na mesma liña da planta, cuberta a catro augas. Arco triunfal de medio punto, sobre pilastras. A sancristía na parte posterior está a unha vertente.

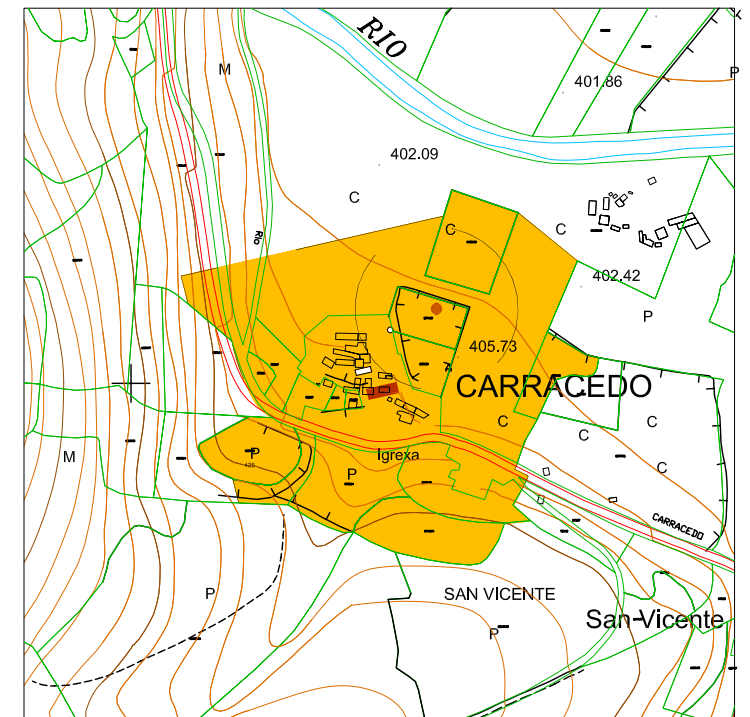
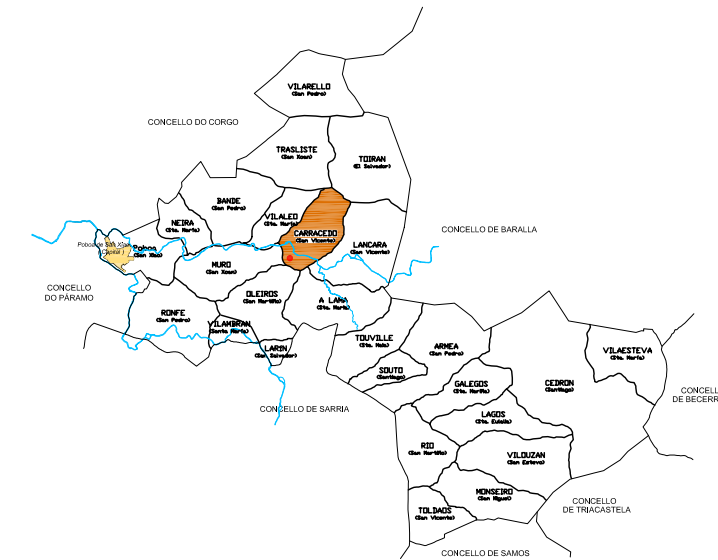
**III.- PROTECCIÓN :** INTEGRAL GRADO II A

(só de especial protección do patrimonio arqueolóxico no solo rústico)

**IV.- CONSERVACIÓN :** Atópase nun estado aceptable de conservación.

**V.- DESCRIPCIÓN DO ENTORNO :**

A igrexa parroquial de Carracedo atópase inmersa na trama do núcleo rural de San Vicente de Carracedo. A ambos lados da igrexa sitúanse edificacións tradicionais e novas. No entorno prevalece o uso gandeiro sobre o uso agrícola nas fincas que normalmente son chans.



FOLLA 089/74 E = 1/5.000 Plano de Ordenación nº 09

- ENTORNO DE PROTECCIÓN
- ELEMENTO CATALOGADO
- ZONA DE RESPECTO

**CATÁLOGO DE BENS PROTEXIDOS**

Nº DE CATÁLOGO	ARQUITECTURA RELIXOSA	
<b>2.1-08</b>	IGREXA PARROQUIAL DE SAN VICENTE	
	CARRACEDO (San Vicente)	
PROTECCIÓN	GRAO II A	INTEGRAL



**I.- SITUACIÓN E ACCESO :**

A capela atópase no mesmo lugar que a Casa Rural de Lán cara, no núcleo co mesmo nome. Chégase ó núcleo de Lán cara dende a estrada LU-621 saíndo de A Pobra e incorporándose no núcleo de Carracedo á LU -622. Pasando por Veiga de Outeiro a escasos 250 m vese a man esquerda a casa rural coa capale diante.

**II.- ADSCRIBIÓN TIPOLÓXICA E CULTURAL. DESCRIPCIÓN. :**

A Igrexa encóntrase no núcleo de Vilarello á marxe esquerda da estrada.

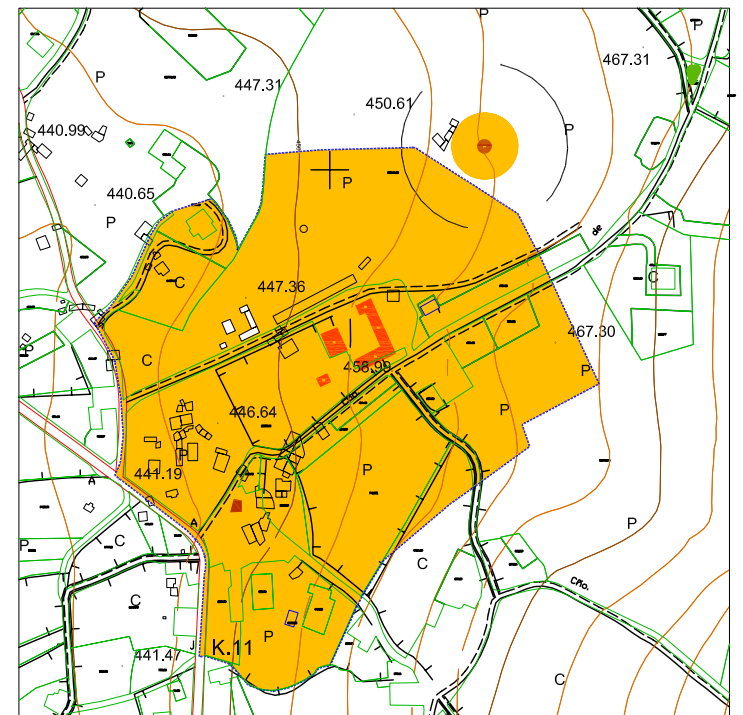
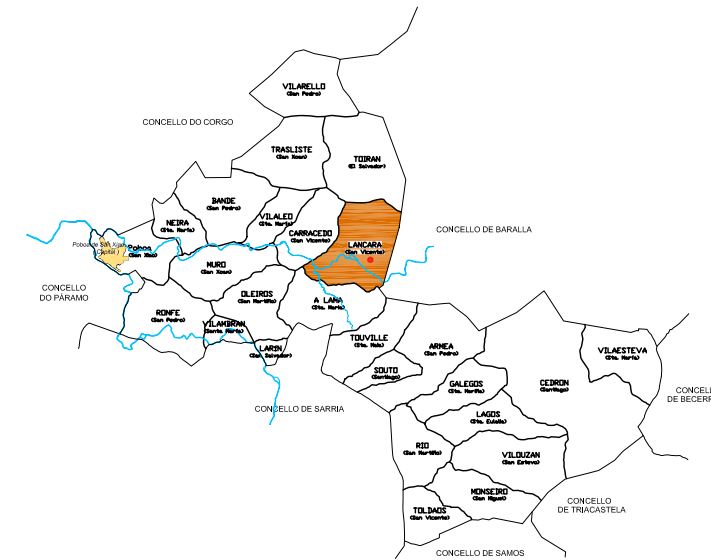
**III.- PROTECCIÓN :** INTEGRAL GRADO II A

(só de especial protección do patrimonio arqueolóxico no solo rústico)

**IV.- CONSERVACIÓN :** Atópase nun estado aceptable de conservación.

**V.- DESCRIPCIÓN DO ENTORNO :**

A capela de San Xoan atópase diante da Casa Rural do núcleo rural de Lán cara. Forma parte dun conxunto de Hórreo, casa rural máis patio e establos. No entorno existen varias edificacións e vivendas tanto novas como tradicionais. As fincas son maioritariamente utilizadas para fins agro-gandeiros con uso de prado e pradeira. O terreo é lixeiramente inclinado xa que se atopa ó pé da ladeira.



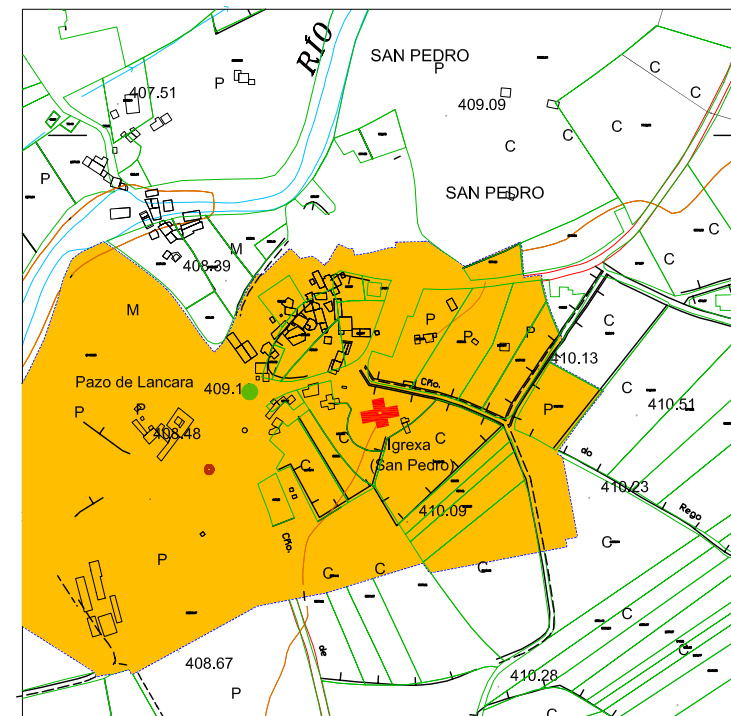
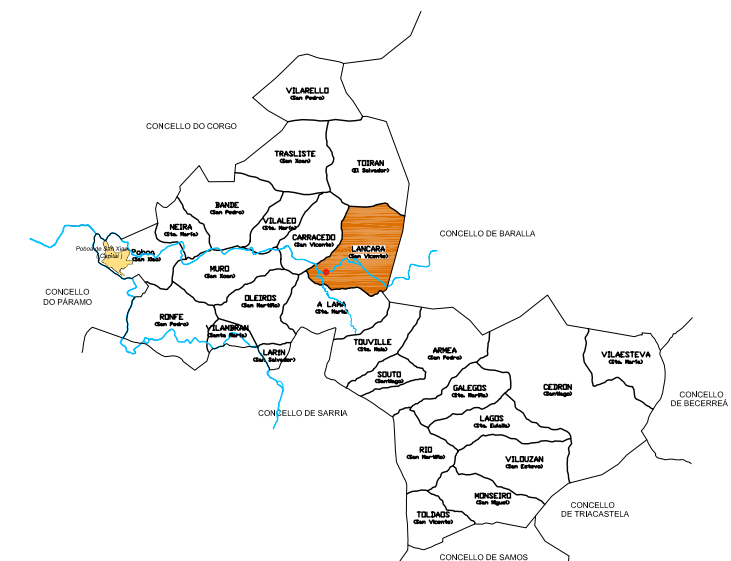
FOLLA 089/75 E = 1/5.000 Plano de Ordenación nº 10

- ENTORNO DE PROTECCIÓN
- ELEMENTO CATALOGADO
- ZONA DE RESPECTO

**CATÁLOGO DE BENS PROTEXIDOS**

Nº DE CATÁLOGO	ARQUITECTURA RELIXOSA	
<b>2.1-09</b>	CAPELA DE SAN XOAN	
	LANCARA (San Xoan)	
PROTECCIÓN	GRAO II A	INTEGRAL





FOLLA 089/74 - 75 E = 1/5.000 Plano de Ordenación nº 10

- ENTORNO DE PROTECCIÓN
- ELEMENTO CATALOGADO
- ZONA DE RESPECTO

**CATÁLOGO DE BENS PROTEXIDOS**

Nº DE CATÁLOGO	ARQUITECTURA RELIXOSA	
<b>2.1-10</b>	IGREXA PARROQUIAL DE SAN PEDRO	
	LÁNCARA (San Pedro)	
PROTECCIÓN	GRAO II A	INTEGRAL



**I.- SITUACIÓN E ACCESO :**

A igrexa atópase na marxe esquerda do ría Neira no núcleo de San Pedro de Láncara. O acceso é dende a estrada LU-622 sobre Veiga de Outeiro.

**II.- ADSCRIBIÓN TIPOLÓXICA E CULTURAL. DESCRIPCIÓN. :**

Bo templo con dúas capelas laterais que dan aspecto de cruz latina. A nave é rectangular, cuberta a dúas augas con cinco vigas tirantes. O frontis é de boa sillería de granito. A portada é adintelada. Espadaña de dous vanos, pináculo con acróteras. O acceso está protexido por un pórtico cuberto a tres augas sobre cinco columnas. As capelas laterais con acceso en arco de medio punto están cubertas a dúas augas. O presbiterio na mesma liña da nave, máis elevado, a catro augas. O arco triunfal é de medio punto e a cúpula octogonal en gallóns. No presbiterio lucillos da familia da Casa Grande de Láncara. (Pazo)

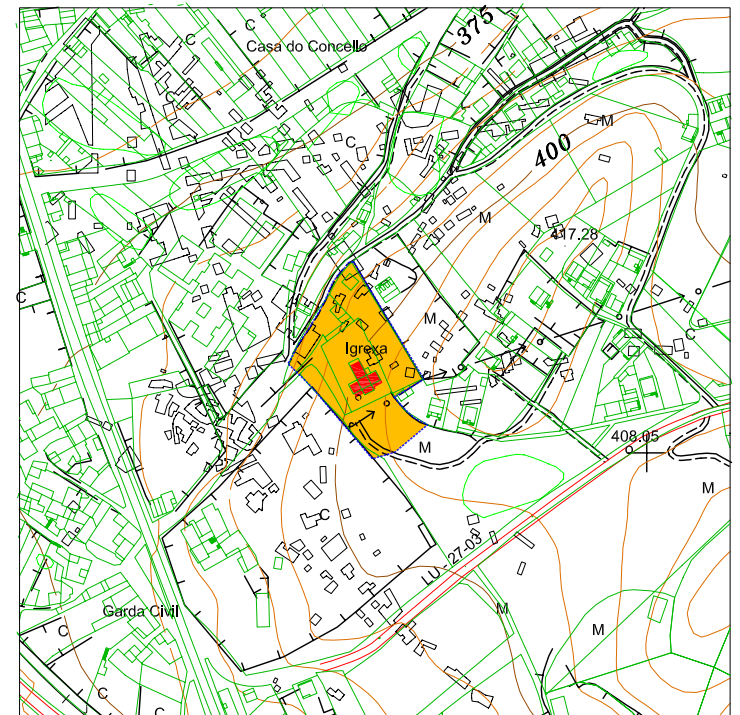
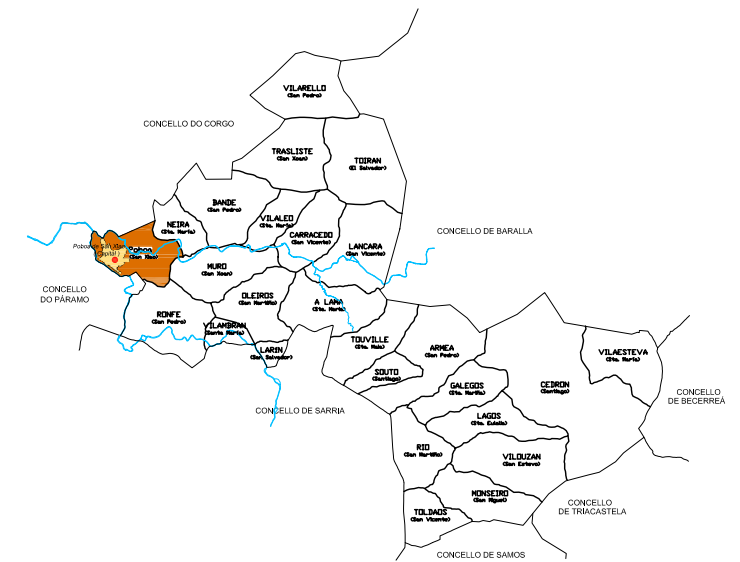
**III.- PROTECCIÓN :** INTEGRAL GRADO II A

(só de especial protección do patrimonio arqueolóxico no solo rústico)

**IV.- CONSERVACIÓN :** Atópase nun estado aceptable de conservación.

**V.- DESCRIPCIÓN DO ENTORNO :**

A igrexa parroquial de Láncara San Pedro atópase na periferia do núcleo co mesmo nome. O entorno está caracterizado por terreos moi chans xa que están situados no medio do val do Neira. Os usos das fincas no redor da igrexa son maioritariamente agro - gandeiras con algunhas plantacións frutais. Atópase a 50 m o Pazo de Láncara.



FOLLA 089/72 E = 1/5.000 Plano de Ordenación nº 07

- - - - - ENTORNO DE PROTECCIÓN
- ELEMENTO CATALOGADO
- ZONA DE RESPECTO

### CATÁLOGO DE BENS PROTEXIDOS

Nº DE CATÁLOGO	ARQUITECTURA RELIXOSA	
<b>2.1-11</b>	IGREXA PARROQUIAL DE POBRA	
GA27031006	POBRA (San Xíao)	
PROTECCIÓN	GRAO II A	INTEGRAL



#### I.- SITUACIÓN E ACCESO :

A Igrexa atópase no núcleo urbano de A Pobra de San Xíao. Chégase á Igrexa saíndo da estrada C- 546. Entrando no núcleo de A Pobra, por a rúa Benigno Quiroga onde se colle, á altura da Casa Grande, a rua en dirección ó colexio. A moi poucos metros atópase a Igrexa, a media ladeira, a man dereita.

#### II.- ADSCRICIÓN TIPOLÓXICA E CULTURAL. DESCRIPCIÓN. :

A igrexa parroquial de Pobra é un templo moi moderno de principios de século. Está construído con bos bloques de sillería de granito. Ten dúas capelas laterais, que xunto coa nave, forman unha cruz latina. A nave está cuberta a dúas augas. Nos laterais un arco formeiro acolle un retablo. O frontis con portada en arco. A torre está feita dun corpo e pináculo en capitel. O presbiterio está máis elevado que o resto do templo, a catro augas. Ós lados existen arcos de acceso ás capelas. O arco triunfal de medio punto. A capela lateral esquerda ten bóveda cuadriculada. Os arcos formeiros acollen sepulcros da Casa Grande.

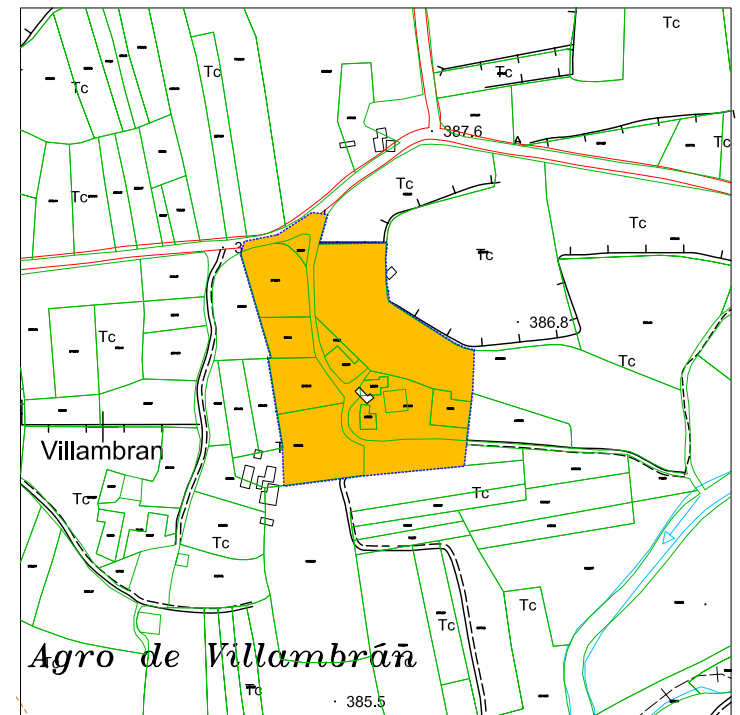
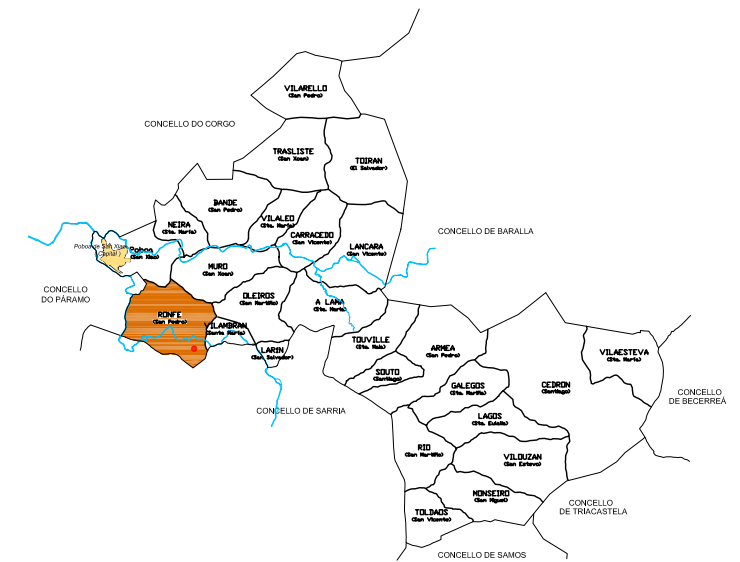
#### III.- PROTECCIÓN : INTEGRAL GRADO II A

(só de especial protección do patrimonio arqueolóxico no solo rústico)

#### IV.- CONSERVACIÓN : Atópase nun estado aceptable de conservación.

#### V.- DESCRIPCIÓN DO ENTORNO :

A igrexa parroquial de Pobra de San Xíao atópase nunha elevación do terreo a media ladeira e rodeada do cemiterio. No entorno próximo están o Campo da Feira, a casa grande de Pobra, a casa dos curas e o colexio. A man esquerda sitúanse algunhas vivendas unifamiliares.



FOLLA 089/83 E = 1/5.000 Plano de Ordenación nº 11

- ENTORNO DE PROTECCIÓN
- ELEMENTO CATALOGADO
- ZONA DE RESPECTO

### CATÁLOGO DE BENS PROTEXIDOS

Nº DE CATÁLOGO	ARQUITECTURA RELIXOSA	
2.1-12	CAPELA DE SAN ANTONIO	
	VILAMBRAN (Sta. María)	
PROTECCIÓN	GRAO II A	INTEGRAL



#### I.- SITUACIÓN E ACCESO :

A Igrexa atópase no núcleo de Vilambran que está situado na Veiga do río Sarria. Chégase ó núcleo saíndo de Pobra de San Xáo en dirección Sur, pasando polos núcleos de Supena e Xiador ata chegar ó núcleo de Vilambran.

#### II.- ADSCRICIÓN TIPOLÓXICA E CULTURAL. DESCRIPCIÓN. :

Un moi humilde templo rural no cal non existe na súa arquitectura ningún elemento de interese artístico. Hai algúns restos de retablos sinxelos de finais do século XVIII, das esculturas roubadas de San Ramón Nonato, San Antonio de Padua e Sta. Isabel, todas elas de traza popular do século XVIII.(EVS)

#### III.- PROTECCIÓN : INTEGRAL GRADO II A

(só de especial protección do patrimonio arqueolóxico no solo rústico)

#### IV.- CONSERVACIÓN : Atópase nun estado aceptable de conservación.

#### V.- DESCRIPCIÓN DO ENTORNO :

A igrexa de Vilambran atópase no val de Sarria nun terreo chan utilizado para fins gandeiras e con algunha finca de cultivo. A igrexa está franqueada por unha explotación gandeira de pequena dimensión e por edificacións tradicionais.



**I.- SITUACIÓN E ACCESO :**

A Igrexa atópase no núcleo de Vilarello na marxe esquerda da estrada.

**II.- ADSCRICIÓN TIPOLÓXICA E CULTURAL. DESCRIPCIÓN. :**

A igrexa parroquial de Ronfe é un templo barroco situado en lugar quebrado, sobre as mesmas augas do río Oribio, cun caserío ó seu lado. A construción é de pequenas dimensións, coa nave rectangular cuberta a dúas augas sobre armadura de madeira. No lateral norte existe un dobre muro para darlle acceso ás campás. O frontis é esbelto coa porta adintelada e un ventanal rectangular. As abardillas acaban en espiral, floróns de acanteras. Espadaña sobre saínte repisa, dúas troneiras e pináculo co óculo e acróteras de floróns. Presbiterio máis alto, na mesma liña de base que a nave a tres augas. Arco triunfal de medio punto sobre pilastras. A sancristía, a tres augas, sitúase na parte posterior. Frontis e lateral sur con boa sillería de granito. Unha capela, que é propiedade particular, adherida á igrexa no lateral norte, está cuberta a dúas augas.

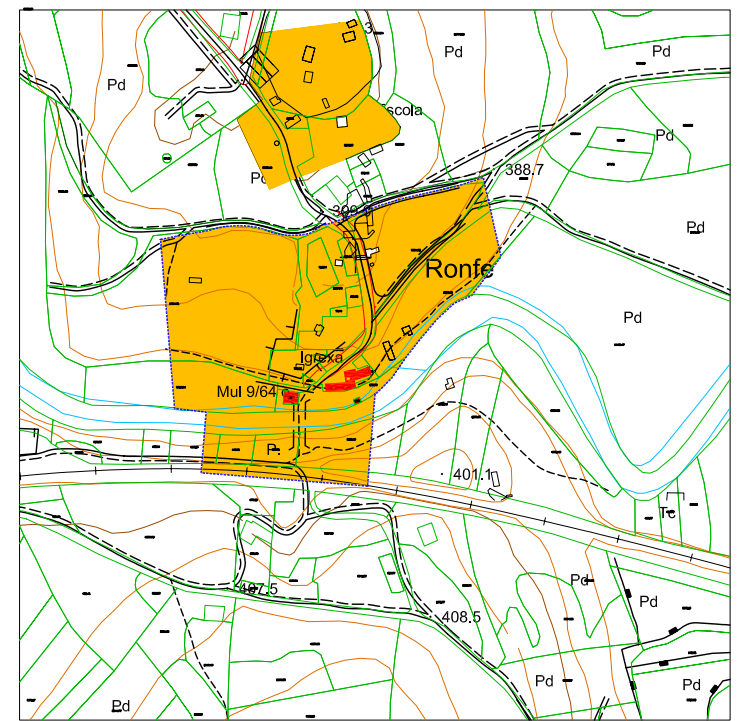
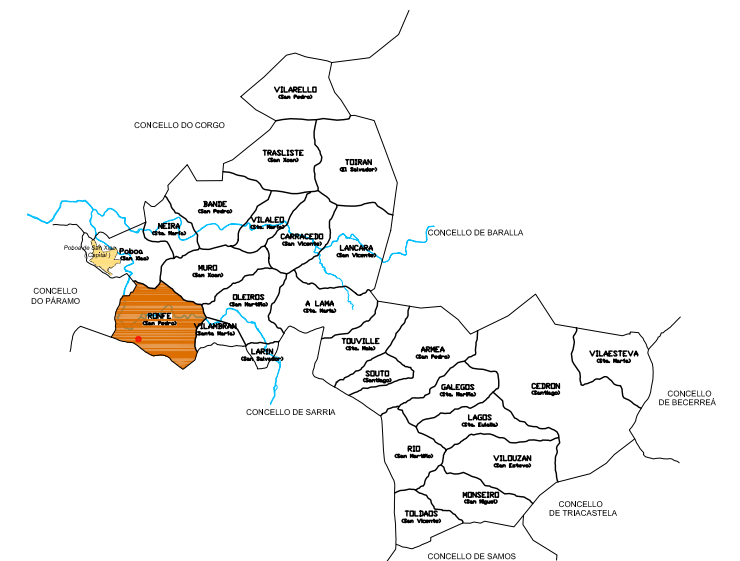
**III.- PROTECCIÓN :** INTEGRAL GRADO II A

(só de especial protección do patrimonio arqueolóxico no solo rústico)

**IV.- CONSERVACIÓN :** Atópase nun estado aceptable de conservación.

**V.- DESCRIPCIÓN DO ENTORNO :**

A igrexa parroquial de Ronfe atópase xusto na beira do río Sarria con moita pendente da ladeira. Forma conxunto cun muíño. O entorno caracterízase pola vexetación autóctona do lugar e o val moi pendente.




FOLLA 089/83 E = 1/5.000 Plano de Ordenación nº 11

- ENTORNO DE PROTECCIÓN
- ELEMENTO CATALOGADO
- ZONA DE RESPECTO

**CATÁLOGO DE BENS PROTEXIDOS**

Nº DE CATÁLOGO	ARQUITECTURA RELIXOSA	
<b>2.1-13</b>	IGREXA PARROQUIAL DE SAN PEDRO	
	RONFE (San Pedro)	
PROTECCIÓN	GRAO II A	INTEGRAL

**I.- SITUACIÓN E ACCESO :**

A Igrexa atópase no núcleo de Muro. Chégase ó núcleo saíndo pola PR-27-05 de Pobra de San Xiao na dirección Leste ata entrar no núcleo de Muro, onde se atopa a Igrexa a man esquerda.

**II.- ADSCRICIÓN TIPOLÓXICA E CULTURAL. DESCRIPCIÓN. :**

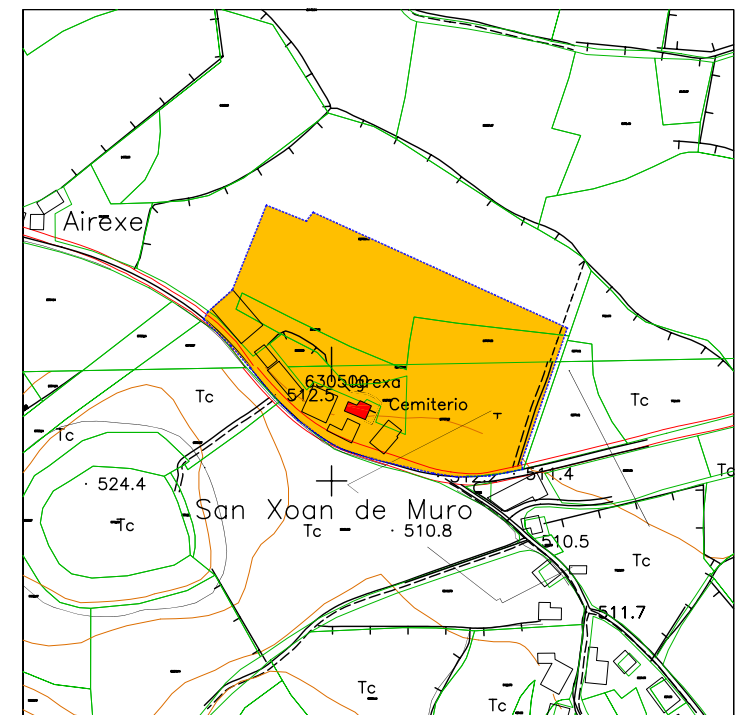
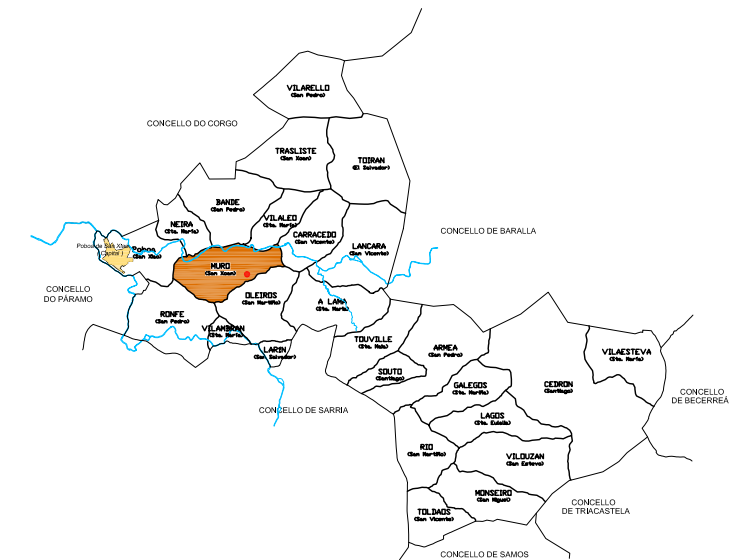
A Igrexa parroquial de Muro está ubicada nun lugar moi pintoresco. A construción é unha peza románica que moi ben puido ser trasladada da poboación de Sambreixo. O frontis ten unha portada de dúas arquivoltas tóricas. Ten un par de columnas acodilladas por cada lado. Os capiteles son vexetais, zoomórficos e historiados. Tamén existen fustes monolíticos. As basas tóricas, plintos con garras. O timpano é monolítico cunha figura humana no relevo que está algo deteriorado. Existen unhas mochetas saíntes de cabeza de boi. Enriba da portada hai un ventanal aspileira dunha arquivolta de arista. Tamén hai columnas acodilladas, basas tóricas e plintos con garras. A nave cúbrese a dúas augas. A porta lateral norte é dunha arquivolta e descansa sobre impostas e xambas lisas. O ábside é rectangular, máis baixo e reducido que a nave e está cuberto a dúas augas. O ventanal sur é dunha arquivolta tórica, capiteles vexetais, fustes monolíticos, basas tóricas e plintos con garras. O ventanal do testeiro é similar ó do lateral sur pero tapiado. O arco triunfal está dobrado en arista. A arquivolta interior descansa sobre impostas que se estenden ó longo do ábside. Ten columnas entregas e capiteles con ornato vexetal á dereita e á esquerda con dous simios xustapostos, basas tóricas e plintos con garras. A bóveda é de cañón.

**III.- PROTECCIÓN :** INTEGRAL GRAO II A  
(só de especial protección do patrimonio arqueolóxico no solo rústico)

**IV.- CONSERVACIÓN :** Atópase nun estado aceptable de conservación.

**V.- DESCRIPCIÓN DO ENTORNO :**

A igrexa parroquial de San Xoan de Muro está emprazada nunha pequena terraza. O entorno está formado por fincas utilizadas con fins gandeiras. Dende o cemiterio da Igrexa pódese ver parte da fermosa paisaxe do val de Neira con grandes extensións de árbores autóctonas. As edificacións nas proximidades da igrexa son tradicionais e moi ben conservadas.



FOLLA 098/73 - 83 E = 1/5.000 Plano de Ordenación nº 11

- ENTORNO DE PROTECCIÓN
- ELEMENTO CATALOGADO
- ZONA DE RESPECTO

**CATÁLOGO DE BENS PROTEXIDOS**

Nº DE CATÁLOGO	ARQUITECTURA RELIXOSA	
<b>2.1-14</b>	IGREXA PARROQUIAL DE SAN XOAN	
	MURO (San Xoan)	
PROTECCIÓN	GRAO II A	INTEGRAL

**I.- SITUACIÓN E ACCESO :**

A Igrexa atópase no núcleo de San Martiño de Oleiros. Chégase ó pobo saíndo do núcleo de A Pobra de San Xiao na dirección surleste. Pásase polos núcleos de As Cortes, Supena e Xiador ata chegar a un cruce na veiga, onde se torce a man esquerda para entrar no núcleo de San Martiño de Oleiros.

**II.- ADSCRICIÓN TIPOLÓXICA E CULTURAL. DESCRIPCIÓN. :**

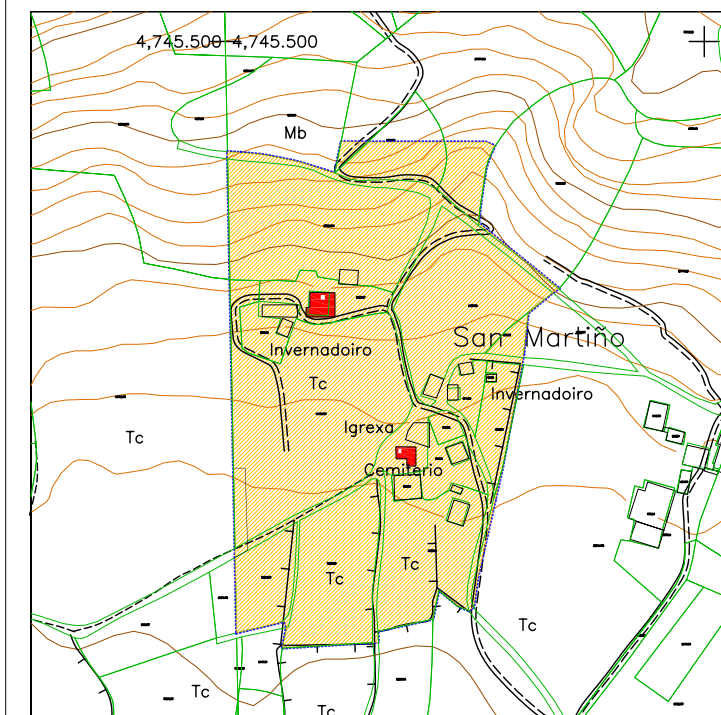
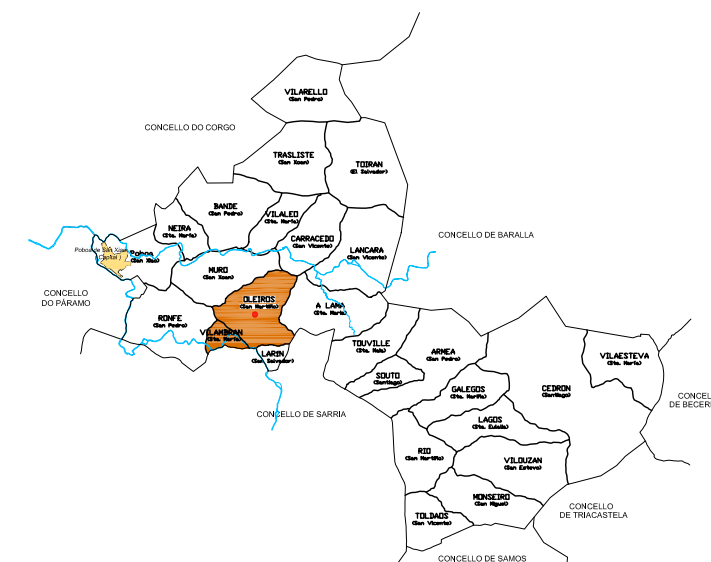
A igrexa parroquial de Oleiros é un templo románico con nave rectangular a dúas augas, armadura de madeira e tres vigas tirantes. Ten un ventanal aspileira en cada lado. A porta lateral norte está adintelada, con un arco no interior. O frontis cunha portada de arco de medio punto en arista. As columnas son acodilladas, os capiteles historiados, as basas tóricas e os plintos son con garras. O dintel e monolítico sobre impostas de quillo con arco de medio punto interior. Ventanal aspileira e spadaña de unha troneira. Ábside rectangular máis baixo e reducido que a nave que está cuberta a dúas augas. No lateral norte hai toscos canecillos e un ventanal aspileira. O lateral sur só conserva dous canecillos, os outros mutiláronse. O arco triunfal de medio punto está dobrado exteriormente e ten capiteles vexetais e columnas entregas. Todo o edificio está cuberto de cal.

**III.- PROTECCIÓN :** INTEGRAL GRAO II A

(só de especial protección do patrimonio arqueolóxico no solo rústico)

**IV.- CONSERVACIÓN :** Atópase nun estado aceptable de conservación.**V.- DESCRIPCIÓN DO ENTORNO :**

A igrexa parroquial de Oleiros emprázase a pe de ladeira do monte en dirección a Muro. No seu entorno conta xa con varias vivendas tradicionais transformadas e dous chalets de nova construción. A paisaxe é de val aberto. Neste caso trátase do val de Sarria. No monte obsérvase unha mestura de masas autóctonas e alóctonas. As fincas por diante da Igrexa no val de Sarria están utilizadas na súa maioría para uso gandeiro mesturándose algunhas fincas de cultivo.



FOLLA 098/83 - 84 E = 1/5.000 Plano de Ordenación nº 12

- ENTORNO DE PROTECCIÓN
- ELEMENTO CATALOGADO
- ZONA DE RESPECTO

**CATÁLOGO DE BENS PROTEXIDOS**

Nº DE CATÁLOGO	ARQUITECTURA RELIXOSA	
<b>2.1-15</b>	IGREXA PARROQUIAL DE SAN MARTIÑO	
	OLEIROS (San Martiño)	
PROTECCIÓN	GRAO II A	INTEGRAL

**I.- SITUACIÓN E ACCESO :**

A Igrexa atópase no núcleo de Armea de Lama. Chégase ó núcleo de Lãncara dende a estrada LU-621 saíndo de A Pobra e incorporándose no núcleo de Carracedo á LU -622. No núcleo de Campos hai que cambiar á estrada 026-014 ata que se chega ó núcleo de Armea, onde está situada dita Igrexa a marxe dereita do río.

**II.- ADSCRICIÓN TIPOLÓXICA E CULTURAL. DESCRIPCIÓN. :**

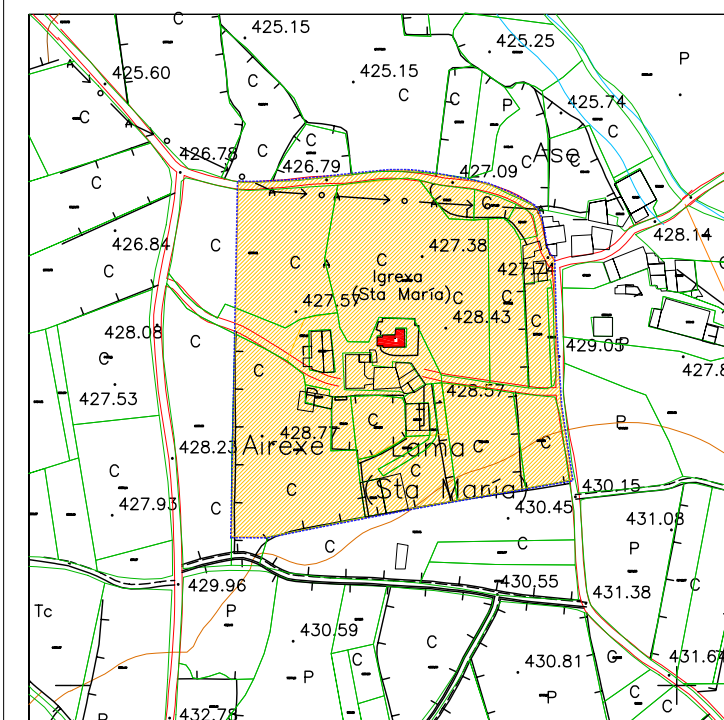
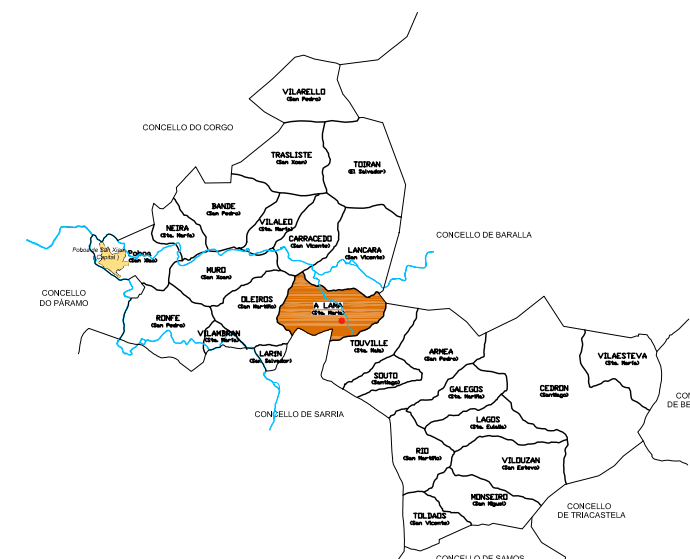
Humilde peza rural con nave rectangular, cuberta a dúas augas con tres vigas tirantes. Ten o coro alto ós pés. O frontis é de boa sillería de granito. A porta ten un arco de medio punto. O presbiterio na mesma liña da nave, máis elevado, a catro augas. Arco triunfal de medio punto, saíntes impostas.

**III.- PROTECCIÓN : INTEGRAL GRAO II A**

(só de especial protección do patrimonio arqueolóxico no solo rústico)

**IV.- CONSERVACIÓN :** Atópase nun estado aceptable de conservación.**V.- DESCRIPCIÓN DO ENTORNO :**

A igrexa de A Lama atópase nun terreo totalmente chan. O entorno está caracterizado polas explotacións gandeiras que soen ser de leite, polo cal as fincas utilízanse na súa maioría para pradeiras e pastos misturándose algunha finca de cultivo sobre todo de patacas ou de maíz. O entorno arquitectónico está caracterizado por varias vivendas tradicionais e establos ou pendellos de gran tamaño.

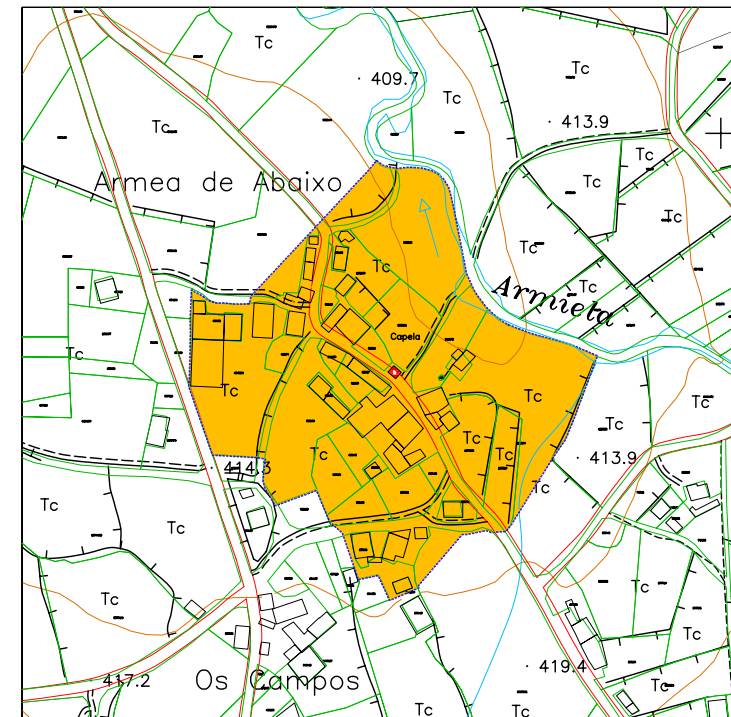
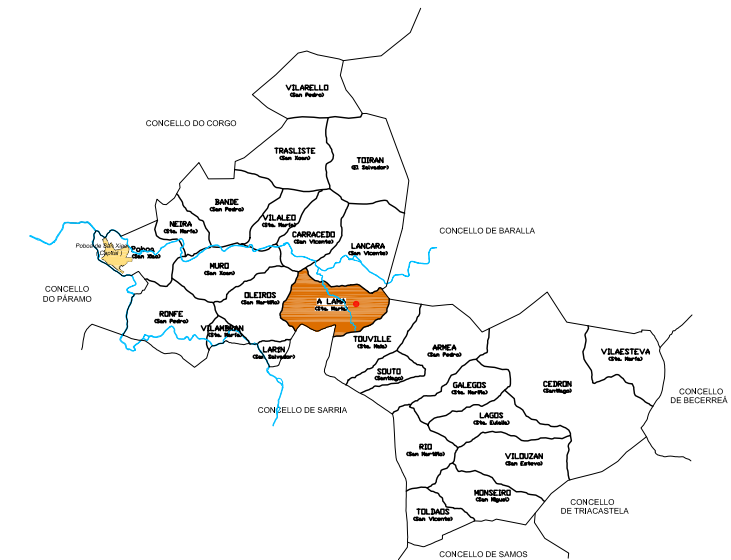


FOLLA 098/84 - 85 E = 1/5.000 Plano de Ordenación nº 13

- - - - - ENTORNO DE PROTECCIÓN
- ELEMENTO CATALOGADO
- ZONA DE RESPECTO

**CATÁLOGO DE BENS PROTEXIDOS**

Nº DE CATÁLOGO	ARQUITECTURA RELIXOSA	
<b>2.1-16</b>	IGREXA PARROQUIAL DE STA. MARÍA	
	A LAMA (Sta. María)	
PROTECCIÓN	GRAO II A	INTEGRAL



FOLLA 098/84 - 85 E = 1/5.000 Plano de Ordenación nº 12

- - - - - ENTORNO DE PROTECCIÓN
- ELEMENTO CATALOGADO
- ZONA DE RESPECTO

### CATÁLOGO DE BENS PROTEXIDOS

Nº DE CATÁLOGO	ARQUITECTURA RELIXOSA	
<b>2.1-17</b>	CAPELA DE ARMEA	
	A LAMA (Sta. María)	
PROTECCIÓN	GRAO II A	INTEGRAL



#### I.- SITUACIÓN E ACCESO :

A Capela atópase no núcleo de Armea de Lama. Chégase ó núcleo de Láncara dende a estrada LU-621 saíndo de A Pobra e incorporándose no núcleo de Carracedo á LU -622. No núcleo de Campos hai que cambiar á estrada 026-014 ata que se chega ó núcleo de Armea, onde está situada dita Igrexa a marxe dereita do río.

#### II.- ADSCRIBIÓN TIPOLÓXICA E CULTURAL. DESCRIPCIÓN. :

A capela forma parte dun conxunto relixioso entre a casa do cura e a capela. Ten unha pequena nave rectangular cuberta a dúas augas. Ademais existe un pequeno espazo no arredor. Por parte da arqueoloxía non existe información ningunha sobre esta capela.

#### III.- PROTECCIÓN : INTEGRAL GRAO II A

(só de especial protección do patrimonio arqueolóxico no solo rústico)

#### IV.- CONSERVACIÓN : Atópase nun estado aceptable de conservación.

#### V.- DESCRIPCIÓN DO ENTORNO :

A capela de Armea atópase no medio do núcleo Campos. O entorno está caracterizado por edificacións tradicionais das cales destaca a casa do cura. Tamén pódese observar algunha modificación con materiais como bloque ou ladrillo. As fincas do entorno son maioritariamente utilizadas de horta ou para plantacións frutais mentres na periferia do pobo predominan os prados e pradeiras.



**I.- SITUACIÓN E ACCESO :**

A Igrexa atópase no núcleo de San Martiño de Oleiros. Chégase ó pobo saíndo do núcleo de A Pobra de San Xíao na dirección surlleste. Pásase polos núcleos de As Cortes, Supena e Xiador ata chegar a un cruce na veiga onde se torce a man dereita para ir ó núcleo de Vilambran.

**II.- ADSCRICIÓN TIPOLÓXICA E CULTURAL. DESCRIPCIÓN. :**

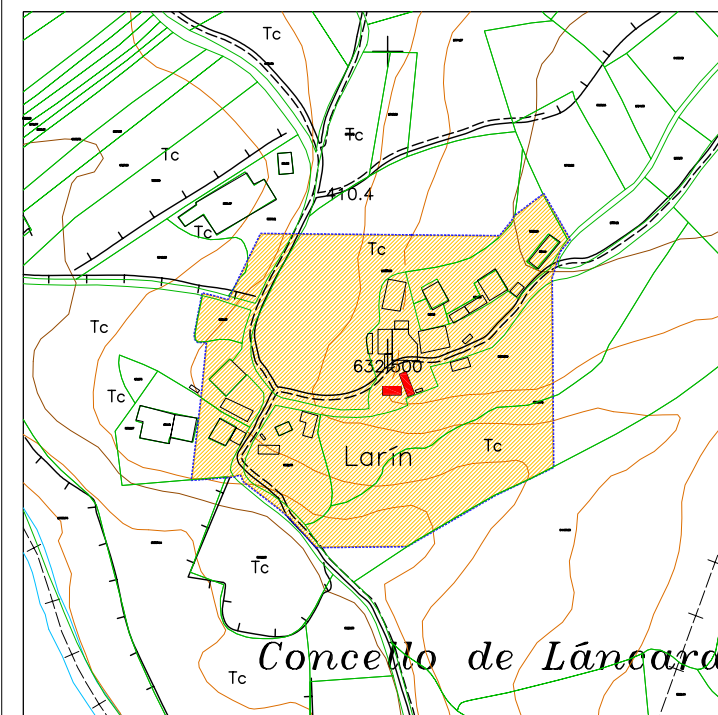
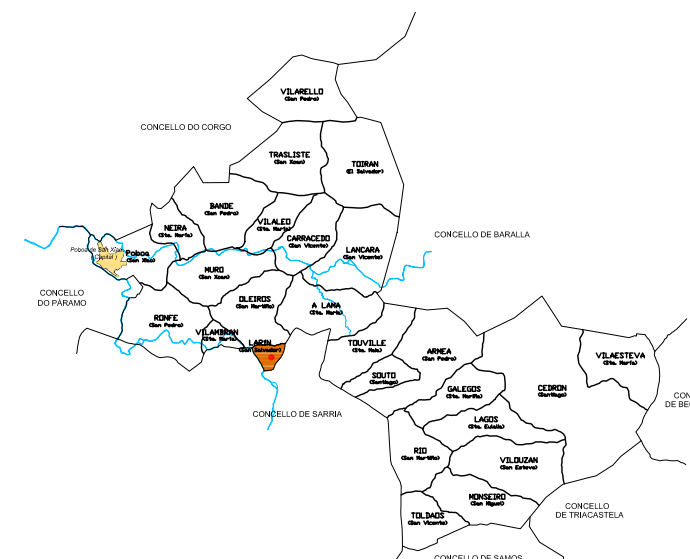
Un moi humilde templo rural no cal non existe na súa arquitectura ningún elemento de interese artístico. Hai algúns restos de retablos sinxelos de finais do século XVIII, das esculturas roubadas de San Ramón Nonato, San Antonio de Padua e Sta. Isabel, todas elas de traza popular do século XVIII.(EVS)

**III.- PROTECCIÓN :** INTEGRAL GRAO II A

(só de especial protección do patrimonio arqueolóxico no solo rústico)

**IV.- CONSERVACIÓN :** Atópase nun estado aceptable de conservación.**V.- DESCRIPCIÓN DO ENTORNO :**

A igrexa parroquial de Larín atópase nun pequeno montículo emprazado no val de Sarria. O entorno da igrexa está caracterizado por unha mistura de arquitectura tradicional e nova polo cal tanto pódense observar casas tradicionais coma pendellos e establos novos.




FOLLA 098/ 84; 124/ 14 E = 1/5.000 Plano de Ordenación nº 12

- - - - - ENTORNO DE PROTECCIÓN
- ELEMENTO CATALOGADO
- ZONA DE RESPECTO

**CATÁLOGO DE BENS PROTEXIDOS**

Nº DE CATÁLOGO	ARQUITECTURA RELIXOSA	
<b>2.1-18</b>	IGREXA PARROQUIAL DE SAN SALVADOR	
	LARÍN (San Salvador)	
PROTECCIÓN	GRAO II A	INTEGRAL

**I.- SITUACIÓN E ACCESO :**

A Igrexa atópase no núcleo de Armea de Lama. Chegase ó núcleo de Láncara dende a estrada LU-621 saíndo de A Pobra e incorporándose no núcleo de Carracedo á LU -622. No núcleo de Campos hai que cambiar á estrada 026-014 ata que se chega a un cruce onde se torce a man esquerda en dirección ó valle do río Armiela e onde se atopa a 500 m o núcleo de Touville. Hai que pasar e a saír do núcleo, e a media ladeira está situada a Igrexa a man esquerda.

**II.- ADSCRIBIÓN TIPOLÓXICA E CULTURAL. DESCRIPCIÓN. :**

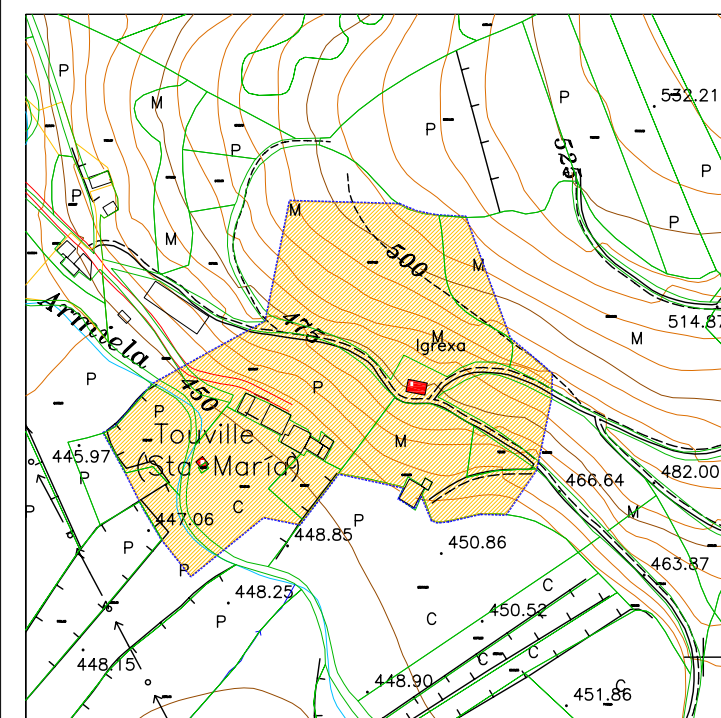
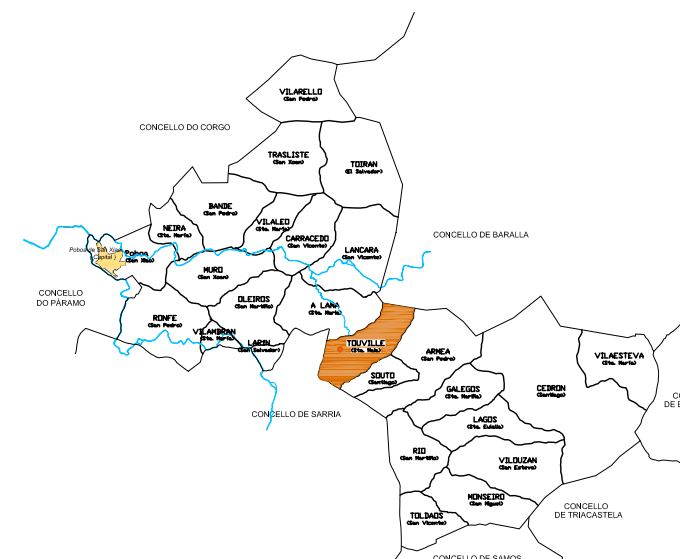
É un templo situado en un lugar solitario, aillado. Unha humilde peza rural coa porta adintelada, con dintel e xambas sogueadas. Ten un campanil. O presbiterio na mesma liña da nave pero máis elevado e cuberto a dúas augas. O presbiterio sufriu reformas, do arco triunfal só quedan as pilastras e o arranque dos arcos.

**III.- PROTECCIÓN :** INTEGRAL GRAO II A

(só de especial protección do patrimonio arqueolóxico no solo rústico)

**IV.- CONSERVACIÓN :** Atópase nun estado aceptable de conservación.**V.- DESCRIPCIÓN DO ENTORNO :**

A igrexa parroquial de Touville atópase na periferia do núcleo de Touville emprazada nunha pequena terraza. Dende a igrexa ladeira arriba poden verse grandes masas de árbores mentres ladeira abaixo primeiro atopase unha finca de frutais e logo grandes fincas a prados e pradeiras. Nas proximidades da Igrexa pódese ver un establo de grandes dimensións así como unha fosa de purín na beira do río.



FOLLA 098/75; 124/ 15 E = 1/5.000 Plano de Ordenación nº 13

--- ENTORNO DE PROTECCIÓN

ELEMENTO CATALOGADO

ZONA DE RESPECTO

**CATÁLOGO DE BENS PROTEXIDOS**

Nº DE CATÁLOGO	ARQUITECTURA RELIXOSA	
<b>2.1-19</b>	IGREXA PARROQUIAL DE STA. MARÍA	
	TOUVILLE (Sta. Maia)	
PROTECCIÓN	GRAO II A	INTEGRAL

**I.- SITUACIÓN E ACCESO :**

A Igrexa atópase no núcleo de Santiago de Souto. Chégase ó núcleo dende a estrada comarcal C-535 dende Sarria. Na altura do núcleo de Armea de San Pedro tórcese a man esquerda para coller un camiño que leva a Santiago de Souto.

**II.- ADSCRICIÓN TIPOLÓXICA E CULTURAL. DESCRIPCIÓN. :**

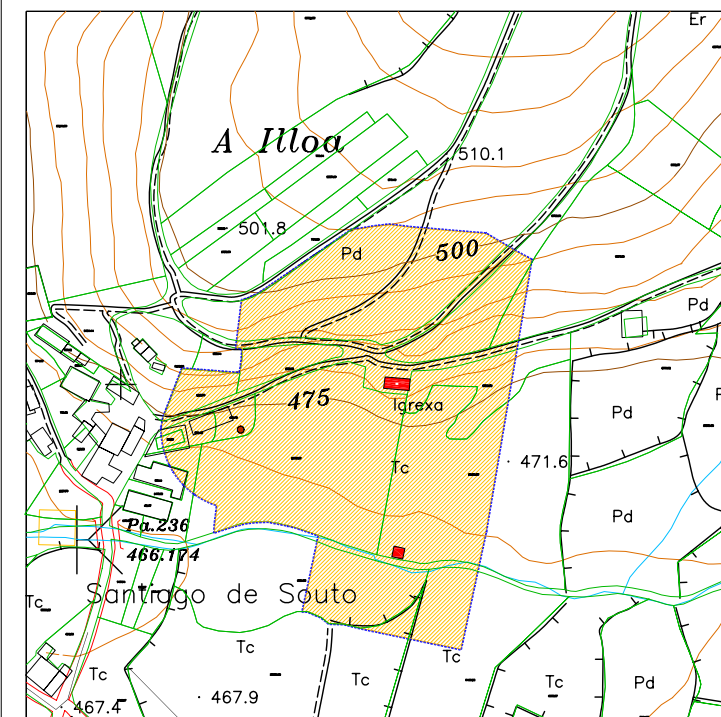
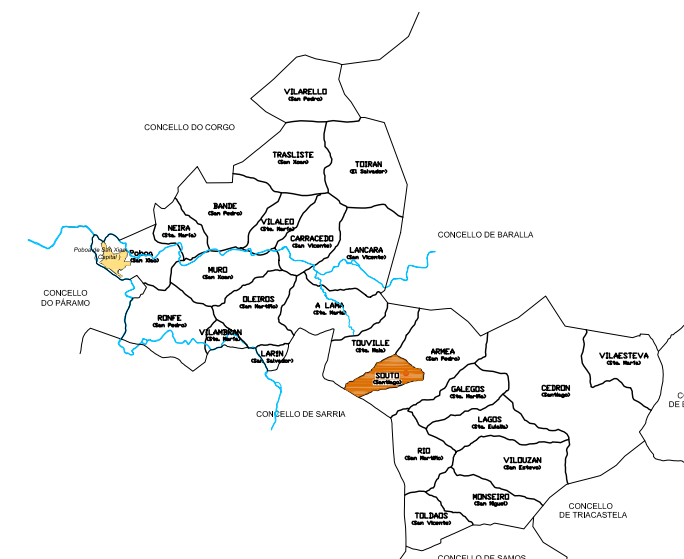
Unha construción sinxela con nave cuberta a dúas augas, armadura de madeira e dúas vigas tirantes. A porta está adintelada e o espadáño é de un vano. O presbiterio está feito na mesma liña de planta que a nave pero máis elevado, cuberta a catro augas. O arco triunfal é de medio punto sobre pilastras.

**III.- PROTECCIÓN :** INTEGRAL GRAO II A

(só de especial protección do patrimonio arqueolóxico no solo rústico)

**IV.- CONSERVACIÓN :** Atópase nun estado aceptable de conservación.**V.- DESCRIPCIÓN DO ENTORNO :**

A igrexa parroquial de Santiago de Souto está emprazada xeográficamente nunha pequena terraza a media ladeira na periferia do núcleo Santiago de Souto. O entorno está caracterizado polo monte situado tra-la igrexa e as grandes extensións de prados e pradeiras diante dela. Relativamente cerca existe unha estabulación libre a carón dun pombal.




FOLLA 124/15 E = 1/5.000 Plano de Ordenación nº 16

- - - - - ENTORNO DE PROTECCIÓN
- ELEMENTO CATALOGADO
- ZONA DE RESPECTO

**CATÁLOGO DE BENS PROTEXIDOS**

Nº DE CATÁLOGO	ARQUITECTURA RELIXOSA	
<b>2.1-20</b>	IGREXA PARROQUIAL DE SANTIAGO	
	SOUTO (Santiago)	
PROTECCIÓN	GRAO II A	INTEGRAL



**I.- SITUACIÓN E ACCESO :**

A Igrexa atópase no núcleo de Armea. Chégase ó núcleo pola estrada C-535 dende Sarria, pasando polo núcleo de Reboleira e apenas 500 m despois tórcese a man esquerda. Xa no núcleo de Armea de San Pedro é fácil localizar a Igrexa.

**II.- ADSCRICIÓN TIPOLÓXICA E CULTURAL. DESCRIPCIÓN. :**

Templo románico, nave rectangular, coberta a dúas augas sobre armadura de madeira con catro vigas tirantes. Un ventanal aspilleira a cada lateral, sin cornisa e canchillos. Frontis con reformas posteriores. Porta con arco de medio punto, con grandes dovelas e cruces de Malta. Ábside máis amplo que a nave, dúas partes, rectangular e semicircular. A parte superior da nave sufriu reformas posteriores, carece de cornisa e modillóns. A parte semicircular un pouco máis reducida. Arco triunfal, unha obra posterior, de artista. Consérvanse dous capiteles da primitiva fábrica, de traza visigótica.

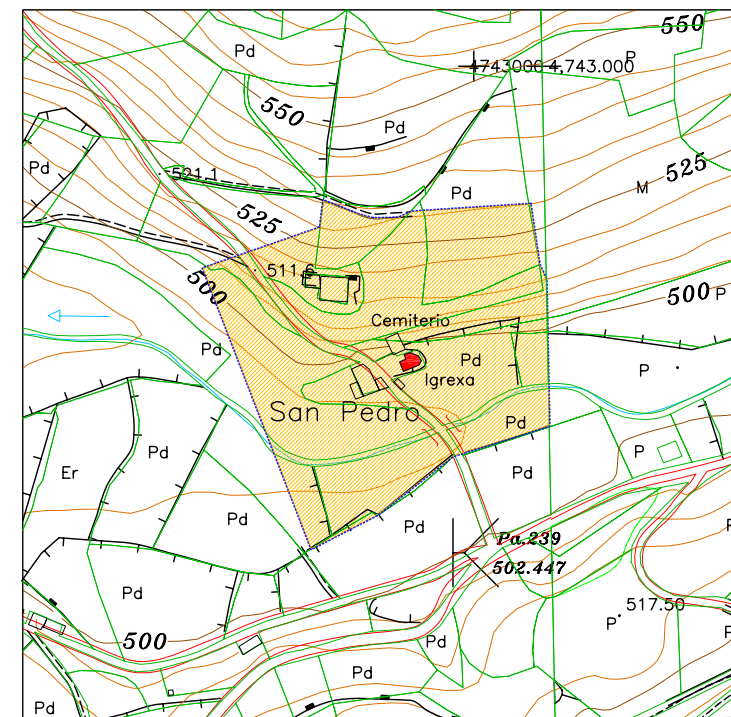
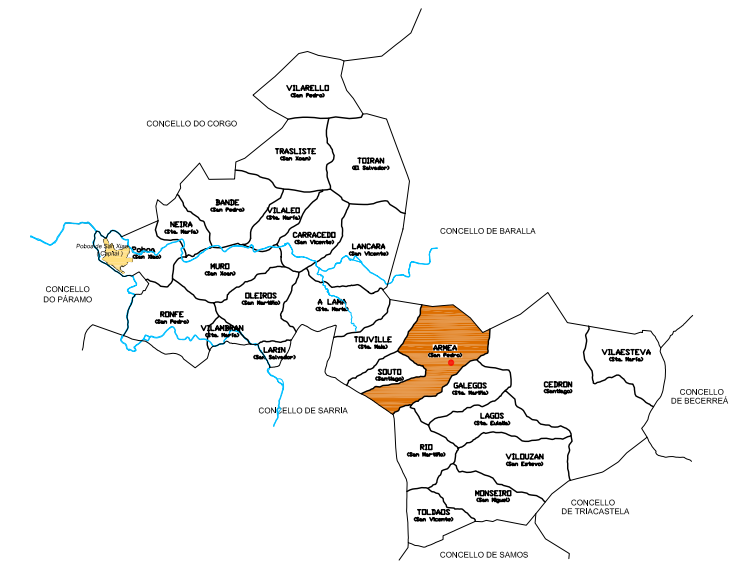
**III.- PROTECCIÓN :** INTEGRAL GRAO II A

(só de especial protección do patrimonio arqueolóxico no solo rústico)

**IV.- CONSERVACIÓN :** Atópase nun estado aceptable de conservación.

**V.- DESCRIPCIÓN DO ENTORNO :**

A igrexa atópase no val do Río Armiela illado do núcleo de Armea de arriba. O emprazamento da igrexa é ó pé do monte. Na ladeira de atrás pódense apreciar grandes masas de frondosas e as fincas do val de diante teñen carácter agro - gandeiro.



FOLLA 124/15 - 16 E = 1/5.000 Plano de Ordenación nº 16

- ENTORNO DE PROTECCIÓN
- ELEMENTO CATALOGADO
- ZONA DE RESPETO

**CATÁLOGO DE BENS PROTEXIDOS**

Nº DE CATÁLOGO	ARQUITECTURA RELIXOSA	
<b>2.1-21</b>	IGREXA PARROQUIAL DE SAN PEDRO	
	ARMEA (San Pedro)	
PROTECCIÓN	GRAO II A	INTEGRAL



**I.- SITUACIÓN E ACCESO :**

A Igrexa atópase no núcleo Vigo de Galegos. Chégase ó núcleo pola estrada C-535 dende Sarria, pasando polos núcleos de Reboleira e Armea, apenas 100 m despois do último tórcese a man dereita e vaise arriba a Vigo de Galegos, onde se atopa a Igrexa parroquial.

**II.- ADSCRIBIÓN TIPOLÓXICA E CULTURAL. DESCRIPCIÓN. :**

Templo e caserío que forman o pobo de Santa Mariña. O templo ten nave rectangular, cuberta a dúas augas sobre armadura de madeira. Frontis de porta adintelada, españada de dous vanos. O presbiterio segue as mesmas liñas da nave. O arco triunfal de medio punto. Todo o templo está caleado, a excepción das partes máis nobles.

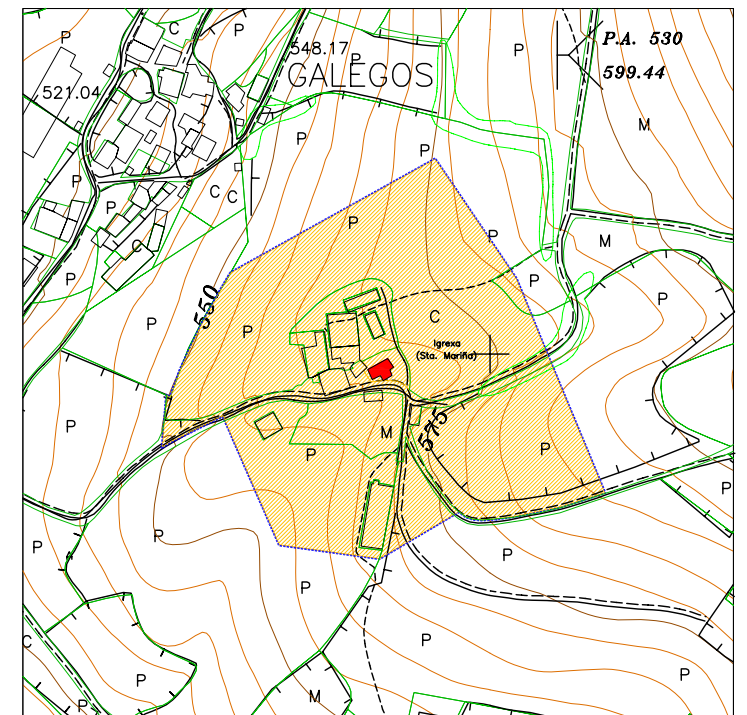
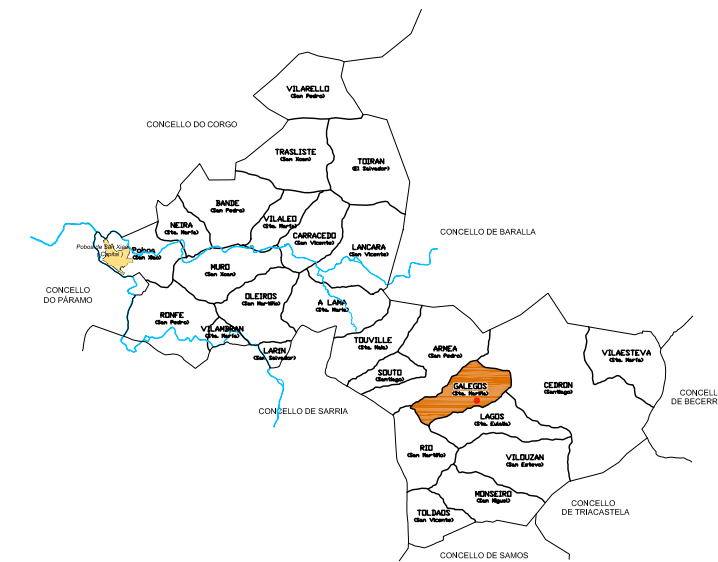
**III.- PROTECCIÓN :** INTEGRAL GRAO II A

(só de especial protección do patrimonio arqueolóxico no solo rústico)

**IV.- CONSERVACIÓN :** Atópase nun estado aceptable de conservación.

**V.- DESCRIPCIÓN DO ENTORNO :**

A igrexa parroquial de Vigo está situada illada no barrio máis alto de Vigo de Galegos. A parroquia ten carácter moi gandeiro. A igrexa está franqueada por ambos lados de establos, palleiras e outras construcións.




FOLLA 124/16 E = 1/5.000 Plano de Ordenación nº 17

- ENTORNO DE PROTECCIÓN
- ELEMENTO CATALOGADO
- ZONA DE RESPECTO

**CATÁLOGO DE BENS PROTEXIDOS**

Nº DE CATÁLOGO	ARQUITECTURA RELIXOSA	
<b>2.1-22</b>	IGREXA PARROQUIAL DE STA. MARIÑA	
	GALEGOS (Sta. Mariña)	
PROTECCIÓN	GRAO II A	INTEGRAL



I.- SITUACIÓN E ACCESO :

A Igrexa atópase no núcleo de Airexe de Cedrón. Chégase ó sitio pola estrada C-535 dende Sarria, pasando polos núcleos de Reboleira e Armea, Galegos, Cereisuxaos e Suaxe. Apenas 200 m despois do último tórcese a man esquerda e vaixe arriba en dirrección Piñeiroa. No próximo cruce vaixe a esquerda e nuns 500m encóntrase a Igrexa co Caserío ó lado.

II.- ADSCRICIÓN TIPOLÓXICA E CULTURAL. DESCRIPCIÓN. :

Bo templo parroquial. Templo e un caserío forman a entidade de Eirexe. A igrexa e unha ampla fábrica de cruz latina coa nave cuberta a dúas augas, armadura de madeira e tres vigas tirantes. Porta lateral norte en arco de medio punto, unha arquivolta e tímpano. A portada do frontis é de arco de medio punto sen impostas. O ventanal e espadaña de dous vanos. (Año 1917). Sobre os catro arcos e pechiñas do cruzeiro elévase a cúpula gallonada, linterna de seis ventanais. As capillas laterais están cubertas a tres augas e os accesos son en arco de medio punto. O presbiterio está máis baixo que a nave, na mesma liña de planta. O ceo con cúpula moi rebaixada, de pedra. A sancristía encóntrase no lateral sur. O frontis vai protexido por un cabildo cuberto a tres augas, sobre columnas. O conxunto do templo é unha boa peza renacentista - barroca.

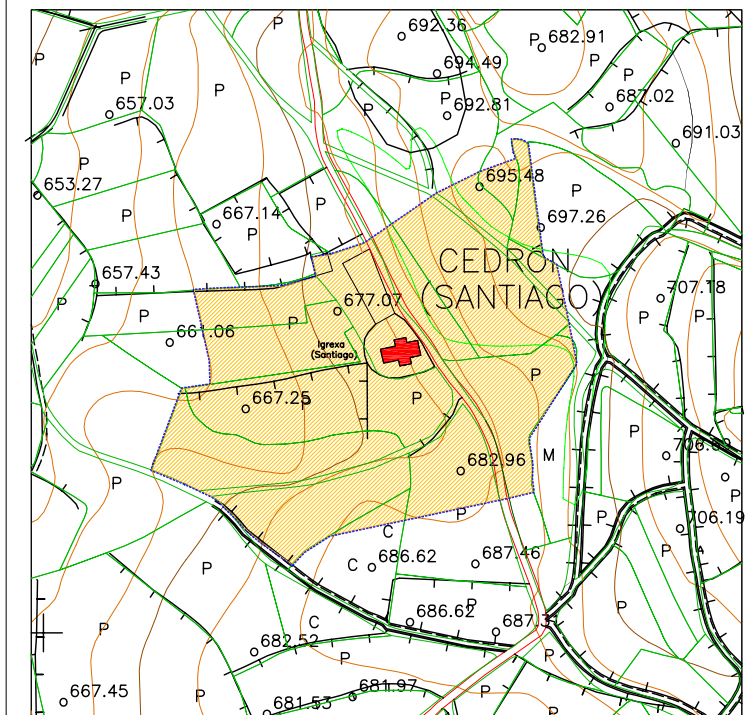
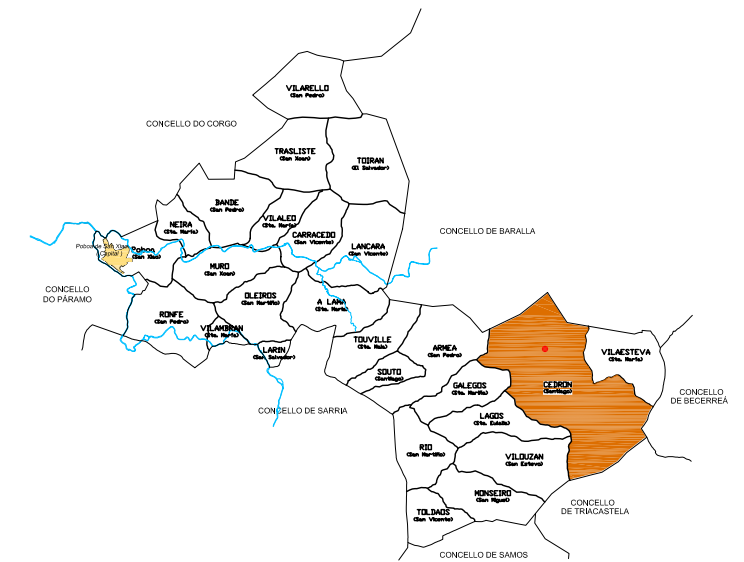
III.- PROTECCIÓN : INTEGRAL GRAO II A

(só de especial protección do patrimonio arqueolóxico no solo rústico)

IV.- CONSERVACIÓN : Atópase nun estado aceptable de conservación.

V.- DESCRIPCIÓN DO ENTORNO :

A igrexa de Cedrón está situada no barrio de Airexe. Está emprazada nunha paisaxe agraria de zonas montañosas. O seu lado dereito está franqueado por un conxunto de edificacións moi antigas con portal en arco. O uso das fincas do entorno é de prados e pradeiras misturadas con bosques de vexetación autóctona e sebes.



FOLLA 098/86 - 87 E = 1/5.000 Plano de Ordenación nº 18  
124/16 - 17

- ENTORNO DE PROTECCIÓN
- ELEMENTO CATALOGADO
- ZONA DE RESPETO

CATÁLOGO DE BENS PROTEXIDOS

Nº DE CATÁLOGO	ARQUITECTURA RELIXOSA	
2.1-23	IGREXA PARROQUIAL DE CEDRÓN	
	CEDRÓN (Santiago)	
PROTECCIÓN	GRAO II A	INTEGRAL



I.- SITUACIÓN E ACCESO :

A Igrexa atópase no núcleo de Vilaesteva. Chégase ó sitio pola estrada C-535 dende Sarria, pasando polos núcleos de Reboleira e Armea, Galegos, Cereisuxaos, Suaxe e Saa. Ó ver o Núcleo de Vilaesteva é fácil de localizar a Igrexa no medio da ladeira.

II.- ADSCRICIÓN TIPOLÓXICA E CULTURAL. DESCRIPCIÓN. :

Templo parroquial dominando todo o pobo dende a parte máis alta. A construción está toda caleada interior e exteriormente. A nave e o presbiterio forman unha planta rectangular. A sancristía está situada no lateral sur. Un cabildo, a dúas augas, protexe a porta de acceso. O recinto está pechado totalmente cun só acceso, espadaña de dous vanos e unha albardilla tamén a dúas augas . O presbiterio é algo máis baixo que a nave. O arco triunfal é de medio punto e a bóveda de cañón.

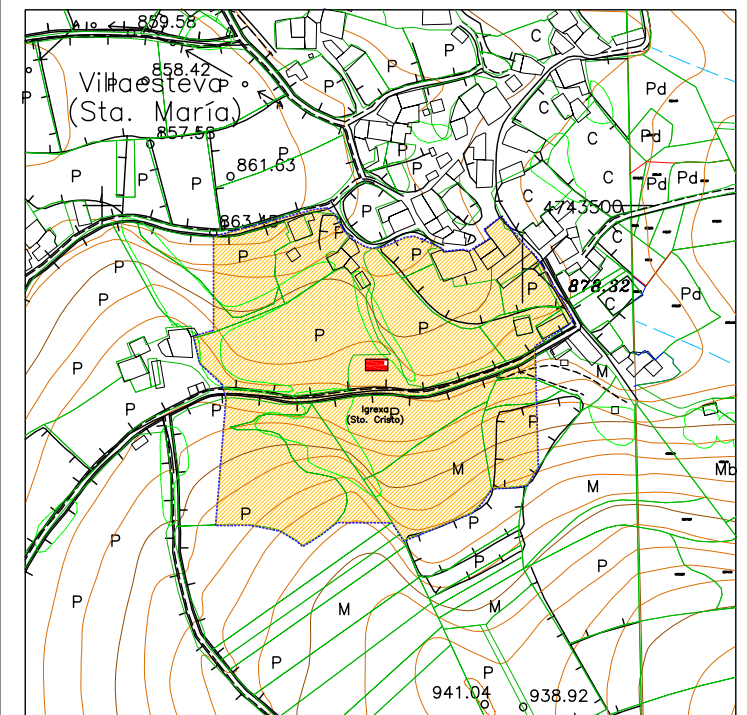
III.- PROTECCIÓN : INTEGRAL GRAO II A

(só de especial protección do patrimonio arqueolóxico no solo rústico)

IV.- CONSERVACIÓN : Atópase nun estado aceptable de conservación.

V.- DESCRIPCIÓN DO ENTORNO :

A igrexa parroquial de Vilaesteva emprázase sobor unha terraza elevada ó borde dun val enriba do núcleo co mesmo nome. O entorno da igrexa e de paisaxe montañosa con usos de prados e pradeiras, signo dunha actividade agro-gandeira de montaña.



FOLLA 124/17 - 18 E = 1/5.000 Plano de Ordenación nº 18

- ENTORNO DE PROTECCIÓN
- ELEMENTO CATALOGADO
- ZONA DE RESPECTO

CATÁLOGO DE BENS PROTEXIDOS

Nº DE CATÁLOGO	ARQUITECTURA RELIXOSA	
2.1-24	IGREXA PARROQUIAL DE SANTO CRISTO	
	VILAESTEVA (Sta.María)	
PROTECCIÓN	GRAO II A	INTEGRAL

**I.- SITUACIÓN E ACCESO :**

A Igrexa atópase no núcleo de San Martiño de Río. Chégase ó sitio pola estrada C-535 dende Sarria. No núcleo de Reboleira Vaise á dereita en dirección Río. No segundo cruce éntrase no núcleo de San Martiño abordándoo pola esquerda ata chegar a Igrexa.

**II.- ADSCRIBIÓN TIPOLÓXICA E CULTURAL. DESCRIPCIÓN. :**

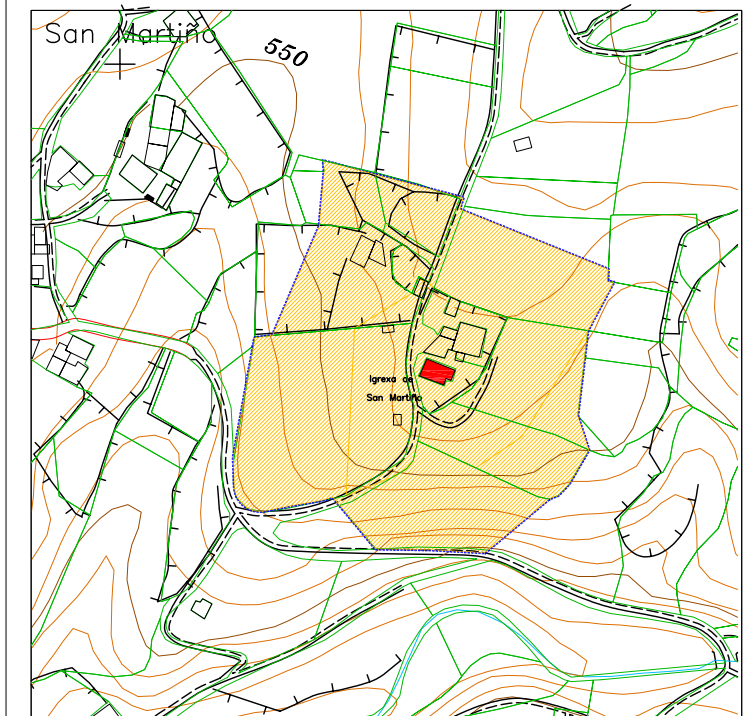
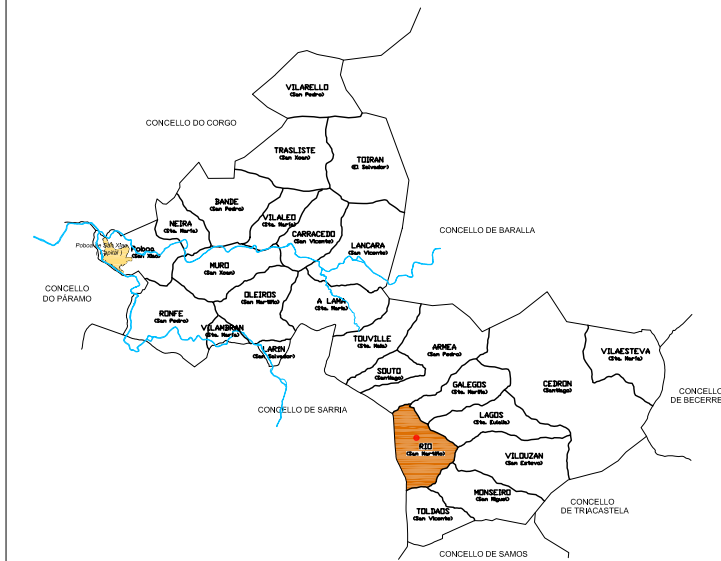
A Igrexa parroquial de Río é un templo coa nave rectangular, cuberta a dúas augas de estrutura de madeira, tres vigas tirantes e cuberta de pizarra. No lateral norte abríronse dúas estancias en épocas posteriores, neoclasicista. A primeira ten acceso directo dende o exterior pola porta adintelada e arco de medio punto dende a nave e cúbrese coa bóveda de arista. Un muro separa as dúas estancias adxuntas. Na segunda estancia fíxose o acceso po-lo arco de medio punto dende a nave. O ceo de madeira a unha vertente. No lateral norte da nave existe un muro saínte que acolle no seu interior as escaleiras de acceso ás campás. O frontis coa portada en arco decorador, molduras sen impostas. O ventanal cuadrado, españada de dous vanos e pináculo con albardilla triangular. O presbiterio é máis alto e reducido que a nave, cuberto a catro augas. O arco triunfal é de medio punto con bóveda de arista en barrote.

**III.- PROTECCIÓN :** INTEGRAL GRAO II A

(só de especial protección do patrimonio arqueolóxico no solo rústico)

**IV.- CONSERVACIÓN :** Atópase nun estado aceptable de conservación.**V.- DESCRIPCIÓN DO ENTORNO :**

A igrexa parroquial de Río emprázase no barrio de Airexe nun pequeno montículo ó carón dunha casa tradicional moi antiga. O entorno é montañoso e os usos das fincas son maioritariamente agro-gandeiras. Nas proximidades emprázanse algunhas vivendas de nova construción.




FOLLA 124/25 E = 1/5.000 Plano de Ordenación nº 20

- ENTORNO DE PROTECCIÓN
- ELEMENTO CATALOGADO
- ZONA DE RESPECTO

**CATÁLOGO DE BENS PROTEXIDOS**

Nº DE CATÁLOGO	ARQUITECTURA RELIXOSA
<b>2.1-25</b>	IGREXA PARROQUIAL DE RÍO
	RÍO (San Martiño)
PROTECCIÓN	GRAO II A INTEGRAL



**I.- SITUACIÓN E ACCESO :**

A Capela atópase cerca do núcleo de Río, especialmente do Pazo de Río. Chégase ó núcleo pola estrada C-535 dende Sarriá. Nesta vaise ata ó núcleo de Reboleira, onde se toma a man dereita. Pasando lateralmente o núcleo de San Martiño de Río, atópase a capela a man dereita da estrada.

**II.- ADSCRICIÓN TIPOLÓXICA E CULTURAL. DESCRIPCIÓN. :**

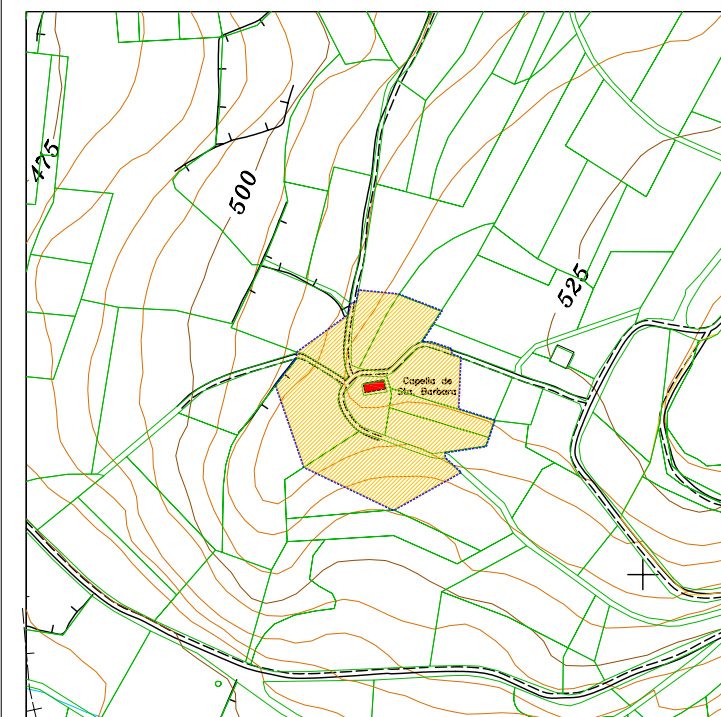
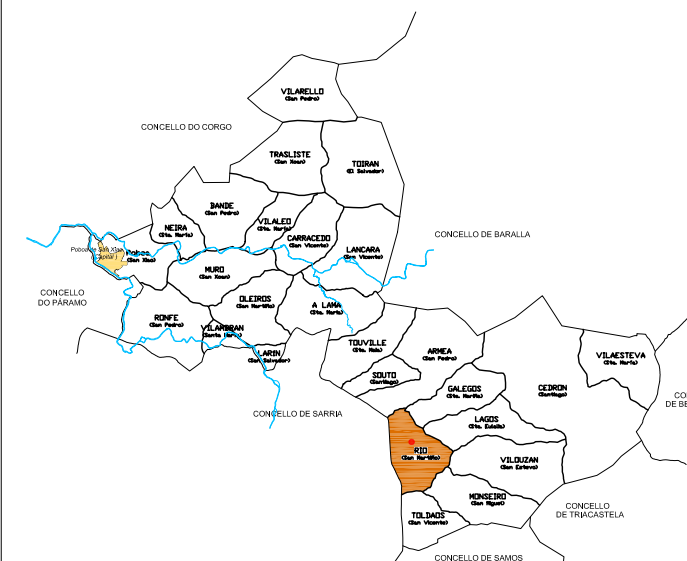
A capela de Sta. Barbara de Río é un templo rural coa nave rectangular cuberta a dúas augas de estrutura de madeira. O altar atopase nun adxunto de forma cadrado co cuberta de iguais características que a nave pero a catro augas. O acceso dende o exterior da capela prodúcese por unha porta con arco redondo. No lateral existe outra porta que da acces o altar. Os muros do templo son de mampostería recentemente restaurado.

**III.- PROTECCIÓN :** INTEGRAL GRAO II A

(só de especial protección do patrimonio arqueolóxico no solo rústico)

**IV.- CONSERVACIÓN :** Atópase nun estado aceptable de conservación.**V.- DESCRIPCIÓN DO ENTORNO :**

A capela de Río está nun terreo chan e caracterizado pola actividade agro-gandeira. A maioría das fincas do entorno son prados e pradeiras. A rexión está caracterizada polas grandes extensións de árbores autóctonas. Fronte á entrada dende a estrada que vai á capela atópase unha masa grande de carballos que forma parte do conxunto protexido do pazo de Río.



FOLLA 124/25

E = 1/5.000

Plano de Ordenación nº 20

- ENTORNO DE PROTECCIÓN
- ELEMENTO CATALOGADO
- ZONA DE RESPECTO

**CATÁLOGO DE BENS PROTEXIDOS**

Nº DE CATÁLOGO	ARQUITECTURA RELIXOSA	
<b>2.1-26</b>	CAPELA DE STA.BARBARA	
	RÍO (San Martiño)	
PROTECCIÓN	GRAO II A	INTEGRAL



**I.- SITUACIÓN E ACCESO :**

A Capela atópase cerca do núcleo de Río, especialmente do Pazo de Río. Chegase ó núcleo pola estrada C-535 dende Sarria. Nesta vaíse ata ó núcleo de Reboleira, onde se colle á man dereita. Pasando lateralmente o núcleo de San Martiño de Río, atópase a capela a man dereita da estrada.

**II.- ADSCRIBIÓN TIPOLÓXICA E CULTURAL. DESCRIPCIÓN. :**

Humilde peza rural con nave rectangular cuberta a dúas augas sobre armadura de madeira con tres vigas tirantes e coro alto ós pés. O frontis de porta adintelada e espadaña de dous vanos. O presbiterio na mesma liña da nave. O arco triunfal de medio punto, impostas de liñas xeométricas e pilastras en arista.

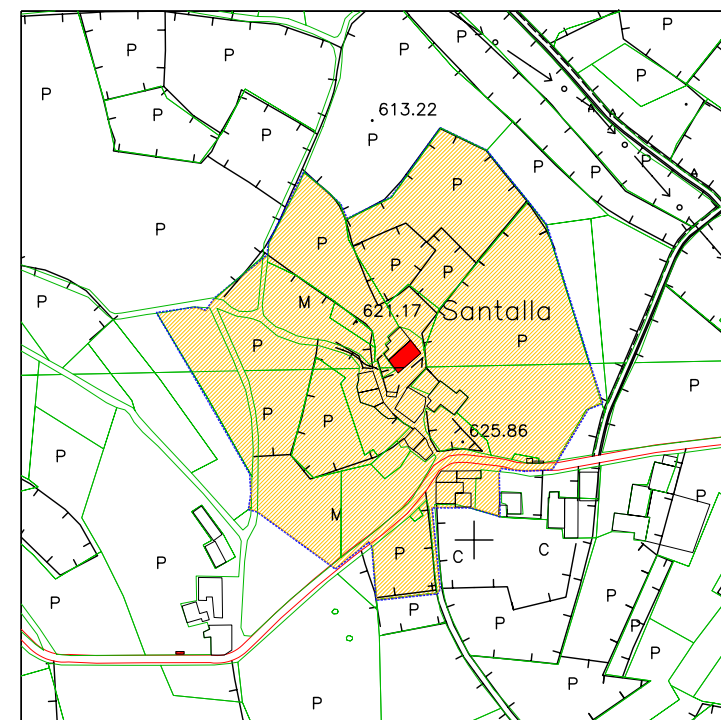
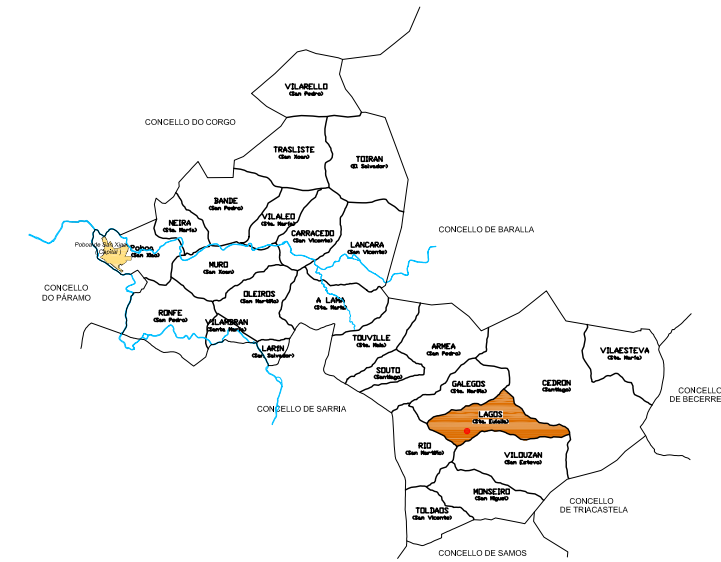
**III.- PROTECCIÓN :** INTEGRAL GRAO II A

(só de especial protección do patrimonio arqueolóxico no solo rústico)

**IV.- CONSERVACIÓN :** Atópase nun estado aceptable de conservación.

**V.- DESCRIPCIÓN DO ENTORNO :**

A igrexa de Lagos atópase nun conxunto de edificacións tradicionais. A maioría destas son abandonadas e algunhas mesmo son derrumbadas. No entorno deste conxunto hai prados e pradeiras xa que o núcleo de Santalla onde está ubicada a igrexa caracterízase claramente pola produción de vacún de leite.

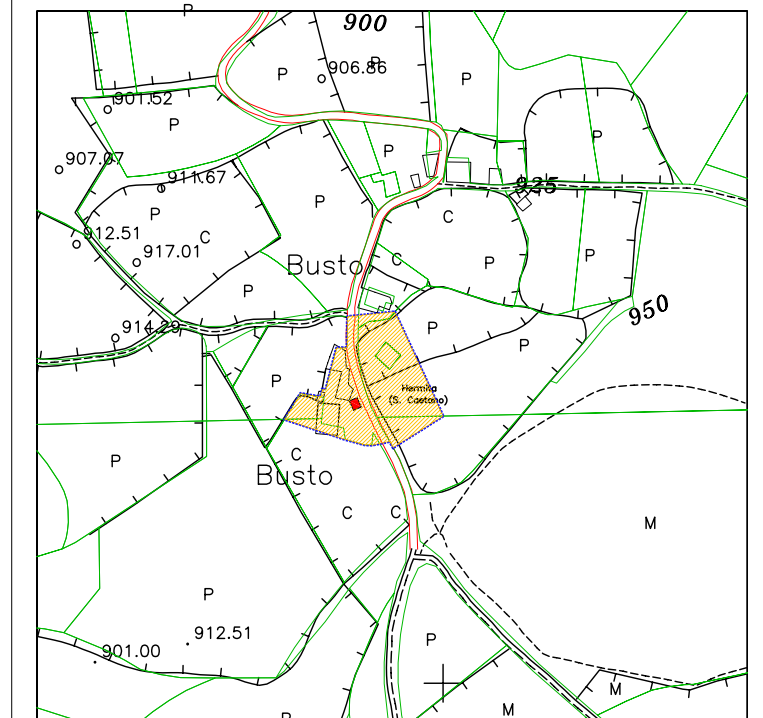
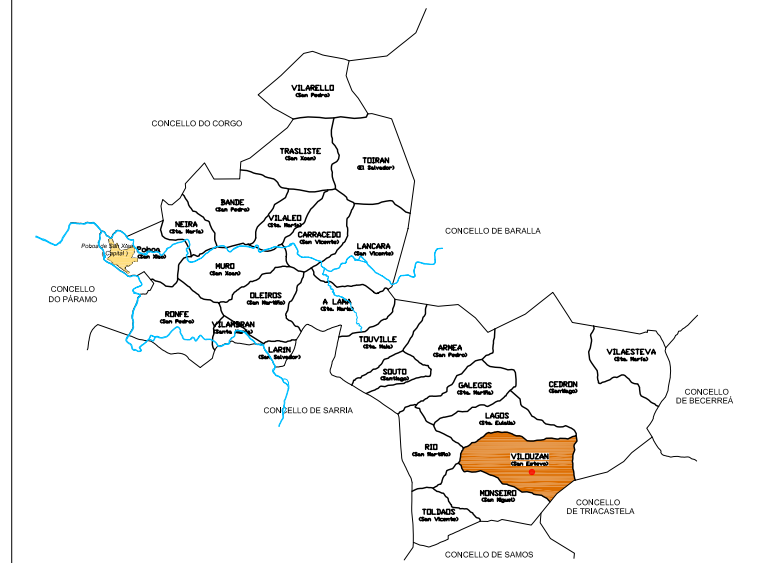


FOLLA 124/16 - 26 E = 1/5.000 Plano de Ordenación nº 17

- ENTORNO DE PROTECCIÓN
- ELEMENTO CATALOGADO
- ZONA DE RESPECTO

**CATÁLOGO DE BENS PROTEXIDOS**

Nº DE CATÁLOGO	ARQUITECTURA RELIXOSA	
<b>2.1-27</b>	IGREXA PARROQUIAL DE LAGOS	
	LAGOS (Sta. Eulalia)	
PROTECCIÓN	GRAO II A	INTEGRAL



FOLLA 124/16 E = 1/5.000 Plano de Ordenación nº 18

- ENTORNO DE PROTECCIÓN
- ELEMENTO CATALOGADO
- ZONA DE RESPECTO

### CATÁLOGO DE BENS PROTEXIDOS

Nº DE CATÁLOGO	ARQUITECTURA RELIXOSA	
<b>2.1-28</b>	HERMITA DE SAN CAETANO DE BUSTO	
	VILOUZAN (San Estevo)	
PROTECCIÓN	GRAO II A	INTEGRAL



#### I.- SITUACIÓN E ACCESO :

A Capela atópase no núcleo de O Busto. Chégase ó núcleo pola estrada C-535 dende Sarria. Nesta vaise ata ó núcleo de Reboleira, onde se colle a man dereita. No cruze, diante do núcleo de San Martiño de Río, tomase a estrada en dirección Santalla, Asfarrapa (PR-27-02). Chegando a Asfarrapa, cóllese a estrada 026-009 a O Busto, onde se atopa a hermita a man dereita.

#### II.- ADSCRIBIÓN TIPOLÓXICA E CULTURAL. DESCRIPCIÓN. :

Non existe ningunha información sobre esta capela.

#### III.- PROTECCIÓN : INTEGRAL GRAO II A

(só de especial protección do patrimonio arqueolóxico no solo rústico)

#### IV.- CONSERVACIÓN : Atópase nun estado aceptable de conservación.

#### V.- DESCRIPCIÓN DO ENTORNO :

A hermita atópase no centro do lugar de Busto nun entorno montañoso a man esquerda ladeira abaixo. En fronte atópase un establo novo de grandes dimensións. O entorno está caracterizado pola actividade gandeira xunto coa vexetación autóctona da zona.



**I.- SITUACIÓN E ACCESO :**

A Igrexa atópase no barrio de Airexe, que forma parte do núcleo de Vilouzán. Chégase ó núcleo pola estrada C-535 dende Sarria. Nesta vaise ata ó núcleo de Reboleira, onde se colle a man dereita. No cruce, diante o núcleo de San Martiño de Río, vaise primeiro pola estrada en dirección Santalla, Asfarrapa pero no próximo cruce desvíase a man dereita en dirección Vilouzán. Chegando ó núcleo hai que ir á parte de arriba do pobo onde se atopa a Igrexa entre as casas.

**II.- ADSCRIBIÓN TIPOLÓXICA E CULTURAL. DESCRIPCIÓN. :**

A Igrexa parroquial de Vilouzan é un humilde templo rural, na parte superior do pobo. A nave está cuberta a dúas augas con armadura de madeira soportando a pizarra. Existe unha bóveda falsa de entablado. O frontis ten porta en arco, espadaña de dous vanos, pináculo tordo. O cabildo protector descansa sobre muros e unha viga tirante. O presbiterio é máis reducido e alto que a nave que está cuberta a catro augas. O arco triunfal de medio punto descansa sobre pilastras e á sancristía está situada no lateral norte.

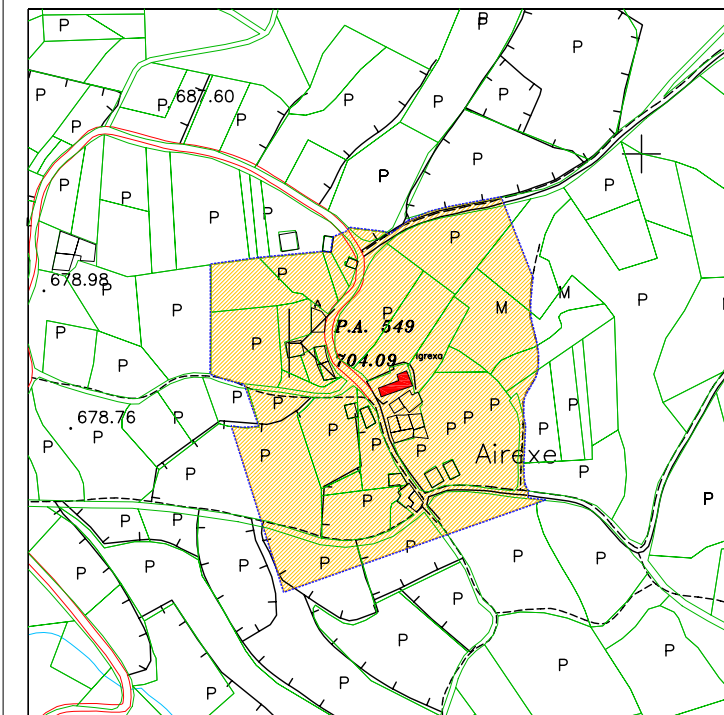
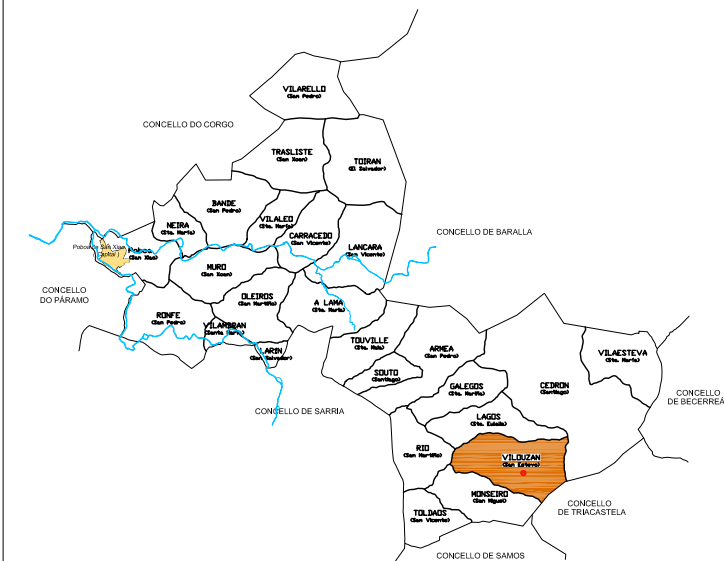
**III.- PROTECCIÓN :** INTEGRAL GRAO II A

(só de especial protección do patrimonio arqueolóxico no solo rústico)

**IV.- CONSERVACIÓN :** Atópase nun estado aceptable de conservación.

**V.- DESCRIPCIÓN DO ENTORNO :**

A igrexa parroquial atópase no barrio de Airexe nunha terraza máis elevada do núcleo de Vilouzán. A Igrexa está ben inmersa no lugar con edificios tradicionais en mal estado de conservación. No entorno hai sobre todo prados e pradeiras. Pola súa altura dende a plataforma da entrada da igrexa hai unha fermosa vista na dirección de Sarria



FOLLA 089/83 E = 1/5.000 Plano de Ordenación nº 21

- - - - - ENTORNO DE PROTECCIÓN
- ELEMENTO CATALOGADO
- ZONA DE RESPECTO

**CATÁLOGO DE BENS PROTEXIDOS**

Nº DE CATÁLOGO	ARQUITECTURA RELIXOSA	
<b>2.1-29</b>	IGREXA PARROQUIAL DE VILOUZAN	
	VILOUZAN (San Estevo)	
PROTECCIÓN	GRAO II A	INTEGRAL

**I.- SITUACIÓN E ACCESO :**

A Igrexa atópase no núcleo de Monseiro. Chégase ó núcleo pola estrada C-535 dende Sarria. Nesta vaise ata ó núcleo de Reboleira, onde se colle a man dereita. No cruce, diante do núcleo de San Martiño de Río, vaise primeiro pola estrada en dirección Santalla, Asfarrapa pero no próximo cruce desvíase a man dereita en dirección Vilouzán, Monseiro (026-010). Pasando por Vilouzán chégase a Monseiro que está formado por tres barrios. Hai que cruzar todo ó núcleo ata que ó saír do barrio de Cima de Vila a man esquerda atópase a Igrexa.

**II.- ADSCRICIÓN TIPOLÓXICA E CULTURAL. DESCRIPCIÓN. :**

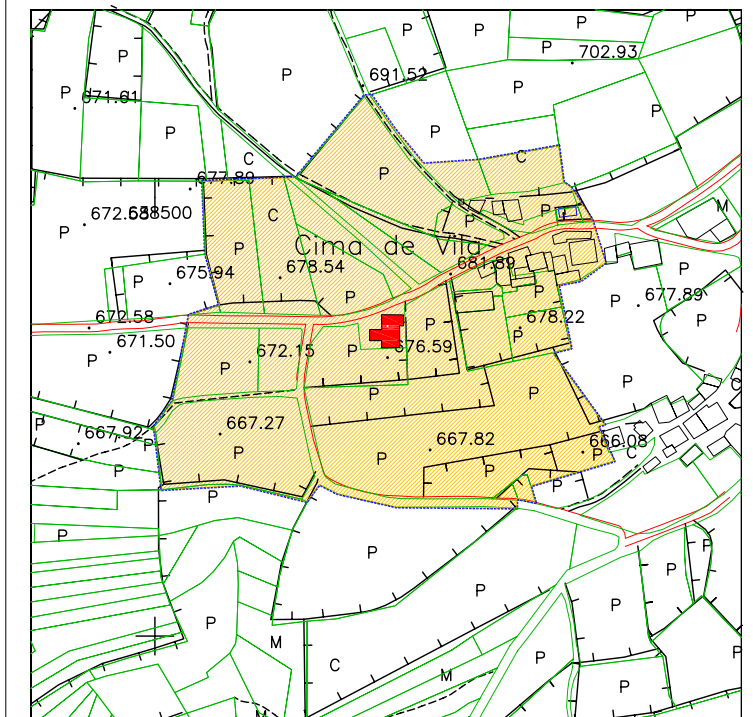
E un templo parroquial rural moi humilde que conserva certo sabor románico. No entorno temos un atrio e o cemiterio. O porche é rectangular a tres augas e con viga tirante. Existen tres accesos en arco e o acceso lateral sur está tapiado. A Nave corrida a dúas augas coa porta dintelada e coro alto ós pés. A porta do lateral norte tamén está adintelada. O Ábside e semicircular, máis baixo e reducido que a nave. Os canecillos son moi toscos de pezas de pizarra. O arco triunfal de medio punto, en arista, sobre impostas de biseladas e pilastras. Bóveda de cuarto de laranxa. Todo cuberto de cal.

**III.- PROTECCIÓN :** INTEGRAL GRAO II A

(só de especial protección do patrimonio arqueolóxico no solo rústico)

**IV.- CONSERVACIÓN :** Atópase nun estado aceptable de conservación.**V.- DESCRIPCIÓN DO ENTORNO :**

A igrexa parroquial de Monseiro está situada no barrio de Cima da Vila e atópase na periferia do lugar. O nome xa indica que o barrio está algo elevado sobre o resto das antiga edificacións. Hoxe en día ten edificacións colindandes de nova arquitectura. Dende o cemiterio pódese apreciar todo o val e unha paisaxe agro-gandeira.



FOLLA 124/26 E = 1/5.000 Plano de Ordenación nº 24

- ENTORNO DE PROTECCIÓN
- ELEMENTO CATALOGADO
- ZONA DE RESPECTO

**CATÁLOGO DE BENS PROTEXIDOS**

Nº DE CATÁLOGO	ARQUITECTURA RELIXOSA	
2.1-30	IGREXA PARROQUIAL DE MONSEIRO	
	MONSEIRO (San Miguel)	
PROTECCIÓN	GRAO II A	INTEGRAL

**I.- SITUACIÓN E ACCESO :**

A Igrexa está situado no núcleo de Airexe entre os núcleos de Toldaos e Armilán. Chégase ó núcleo pola estrada C-535 dende Sarria. Nesta vaíse ata ó núcleo de Reboleira, onde se colle a man dereita. No cruce, diante do núcleo de San Martiño de Río, vaíse primeiro pola estrada en dirección Santalla, Asfarrapa pero no próximo cruce desvíase a man dereita en dirección Vilouzan, Monseiro (026-010). Pasando por Monseiro hai que tomar a estrada 026-012 a Toldaos. Xusto antes de entrar no núcleo está a man esquerda o núcleo de Airexe, onde se atopa a Igrexa ó lado do río.

**II.- ADSCRICIÓN TIPOLÓXICA E CULTURAL. DESCRIPCIÓN. :**

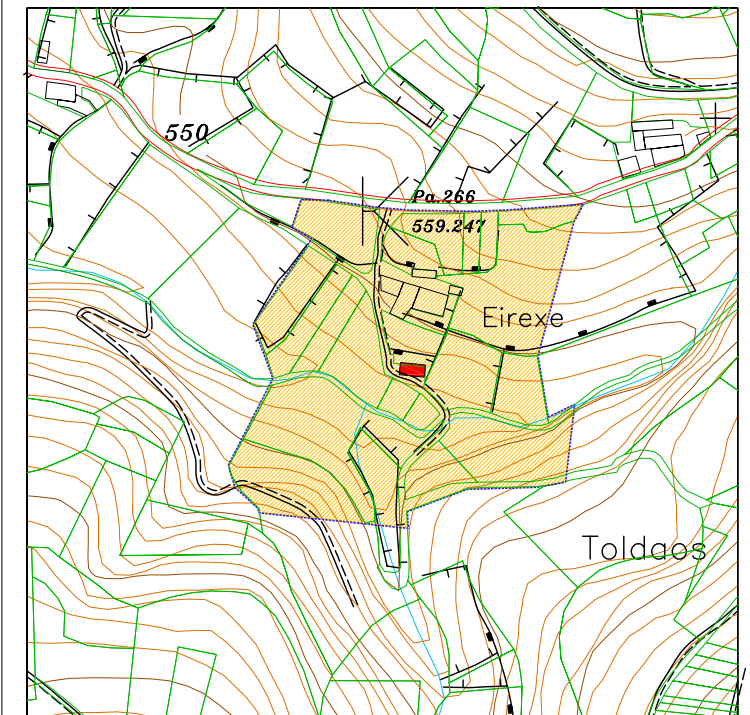
Templo rural popular. A portada é de arco de medio punto sen impostas. Ten un ventanal aspilleira, espadaña de dous vanos con cuberta de albardilla a dúas augas. O cabildo protector da portada cuberta está cuberto a tres augas sobre muros e pilares. A nave está cuberta a dúas augas e con armadura de madeira con tres vigas tirantes. O presbiterio é máis baixo e reducido que a nave, tamén a tres augas. O arco triunfal é de medio punto sobre impostas. No sur ten a sancristía e no norte un trasteiro. Os muros son de pedra pobre de pizarra caleados.

**III.- PROTECCIÓN :** INTEGRAL GRAO II A

(só de especial protección do patrimonio arqueolóxico no solo rústico)

**IV.- CONSERVACIÓN :** Atópase nun estado de bastante mal conservación.**V.- DESCRIPCIÓN DO ENTORNO :**

A igrexa de Toldaos atópase no Barrio de Airexe entre os núcleos de Toldaos e Armilán. Sitúase nun entorno de val de montaña moi preto do río Toldaos na parte baixa da ladeira. A ladeira do fronte está caracterizada polas plantacións forestais



FOLLA 124/35

E = 1/5.000

Plano de Ordenación nº 23

----- ENTORNO DE PROTECCIÓN

ELEMENTO CATALOGADO

ZONA DE RESPECTO

**CATÁLOGO DE BENS PROTEXIDOS**

Nº DE CATÁLOGO	ARQUITECTURA RELIXOSA	
<b>2.1-31</b>	IGREXA PARROQUIAL DE TOLDAOS	
	TOLDAOS (San Vicente)	
PROTECCIÓN	GRAO II A	INTEGRAL



**I.- SITUACIÓN E ACCESO :**

A Capela atópase no núcleo de Souto. Chégase ó núcleo saíndo pola PR-27-05 de Pobra de San Xiao na dirección Leste ata entrar no núcleo de Souto, onde se atopa a Igrexa a man esquerda.

**II.- ADSCRIBIÓN TIPOLÓXICA E CULTURAL. DESCRIPCIÓN. :**

A Capela de Souto está ubicada nun lugar moi pintoresco. A construción é unha peza moi simple e recente. A planta da capela e rectangular. Ten una porta de madeira.

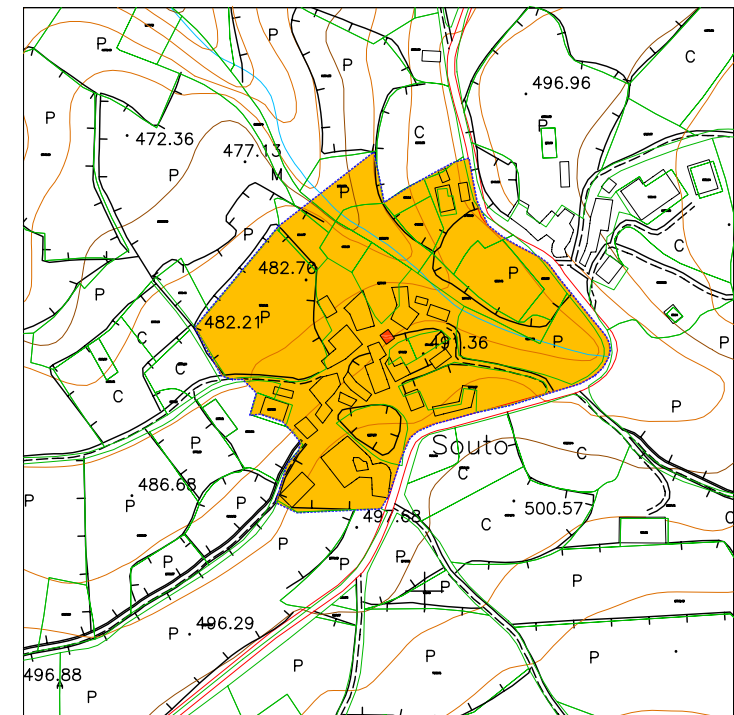
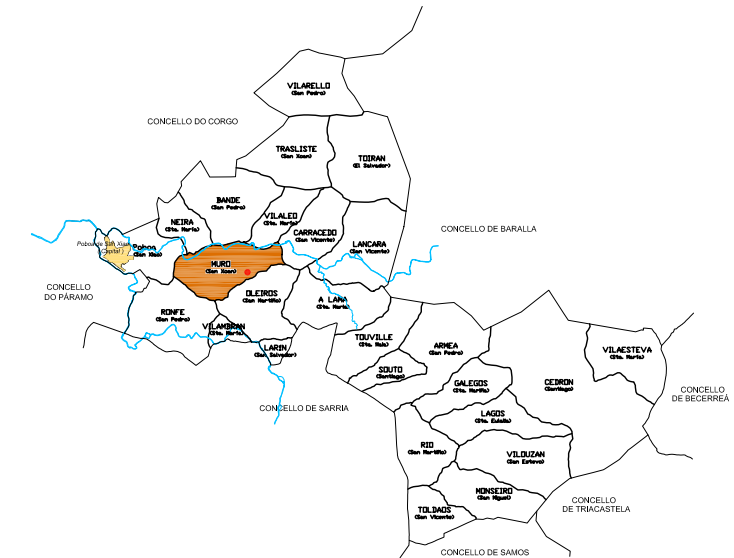
**III.- PROTECCIÓN :** ESTRUCTURAL GRAO II A

(só de especial protección do patrimonio no solo de núcleo rural)

**IV.- CONSERVACIÓN :** Atópase nun estado aceptable de conservación.

**V.- DESCRIPCIÓN DO ENTORNO :**

A capela de Souto de San Xoan de Muros atópase inmersa no núcleo rural de tal maneira que case non se percebe o templo. No redor do templo pódense apreciar varias construcións tradicionais tanto en bo estado como moi deterioradas. Nunha vista mais ampla pódese dicir que a capela está emprazada xusto no borde dun pequeno val de 50 metros de apertura onde nace un regato. As fincas do entorno son utilizadas para fins agrícolas.



FOLLA 098/73 - 83 E = 1/5.000 Plano de Ordenación nº 09

- ENTORNO DE PROTECCIÓN
- ELEMENTO CATALOGADO
- ZONA DE RESPECTO

**CATÁLOGO DE BENS PROTEXIDOS**

Nº DE CATÁLOGO	ARQUITECTURA RELIXOSA	
<b>2.1-32</b>	CAPELA DE SOUTO	
	MURO (San Xoan)	
PROTECCIÓN	GRAO II A	ESTRUCTURAL



## 2.2 ARQUITECTURA E ENXEÑERÍA CIVIL

2.2-01 CASA GRANDE DE POBRA

2.2-02 CASA I NA RÚA BENIGO QUIROGA

2.2-03 CASA RECTORAL DE POBRA

2.2-04 ESTACIÓN DO TREN

2.2-05 CASA II DA RÚA BENIGNO QUIROGA

2.2-06 CASA III DA RÚA BENIGNO QUIROGA

2.2-07 CASA IV DA RÚA BENIGNO QUIROGA

2.2-08 CASA GRANDE DE LOUSADELA

2.2-09 CASA PAZO

2.2-10 CASA RECTORAL DE TOIRÁN

2.2-11 CASA DE SAN MARTIÑO DAS COBAS

2.2-12 CASA RECTORAL DE BANDE

2.2-13 ANTIGA CASA CONSISTORIAL

2.2-14 PAZO DE LÁNCARA

2.2-15 CASA RECTORAL DE LÁNCARA

2.2-16 CASA GRANDE DE LÁNCARA

2.2-17 ESCOLA DE MURO

2.2-18 CASA RECTORAL DE MURO

2.2-19 ANTIGA CASA CÁRCEL

2.2-20 CASA DO LABREGO DE ARMEA

2.2-21 CASA RECTORAL DE SOBRERRIBA

2.2-22 CASA CON ESCUDO, PAZO DE PAREDES

2.2-23 CASA RECTORAL DE LAGOS

2.2-24 PAZO DE RÍO

2.2-25 CASA RECTORAL DE TOLDAOS

2.2-26 PONTE SOBRE O TORDEA

2.2-27 PONTE ROMANO DE CARRACEDO

2.2-28 CASA V DA RÚA BENIGNO QUIROGA

2.2-29 CASA VI DA RÚA BENIGNO QUIROGA

2.2-30 CASA VII DA RÚA BENIGNO QUIROGA

2.2-31 CASA VIII DA RÚA BENIGNO QUIROGA

2.2-32 CASA IX DA RÚA BENIGNO QUIROGA

2.2-33 CASA X DA RÚA BENIGNO QUIROGA

2.2-34 CASA I DA RÚA VALDRIZ

2.2-35 CASA II DA RÚA VALDRIZ

2.2-36 CASA III DA RÚA VALDRIZ

2.2-37 CASA IV DA RÚA VALDRIZ

2.2-38 CASA V DA RÚA VALDRIZ

2.2-39 CASA VI DA RÚA VALDRIZ

2.2-40 CASA VII DA RÚA VALDRIZ

2.2-41 CASA VIII DA RÚA VALDRIZ

2.2-42 CASA IX DA RÚA VALDRIZ

2.2-43 CASA X DA RÚA VALDRIZ

2.2-44 CASA XI DA RÚA VALDRIZ

CATÁLOGO DE BENS PROTEXIDOS

ARQUITECTURA E ENXEÑERÍA CIVIL





**I.- SITUACIÓN E ACCESO :**

A casa sitúase no núcleo de Pobra de San Xiao, na marxe esquerda da estrada C-535 en dirección a Sarria, por detrás do cuartel da Garda Civil.

**II.- ADSCRIBIÓN TIPOLÓXICA E CULTURAL. DESCRIPCIÓN. :**

Esta casa foi e é a gran casona da comarca. Na igrexa parroquial consérvanse sepulcros e escudos da familia propietaria do inmoble, os "Quiroga". A fachada está orientada hacia á posta do sol, con gran portalón de acceso a un patio que da servizo ós demais departamentos. A parte norte carece de grandes ventanais, sendo os muros elevados.

**III.- PROTECCIÓN :** INTEGRAL

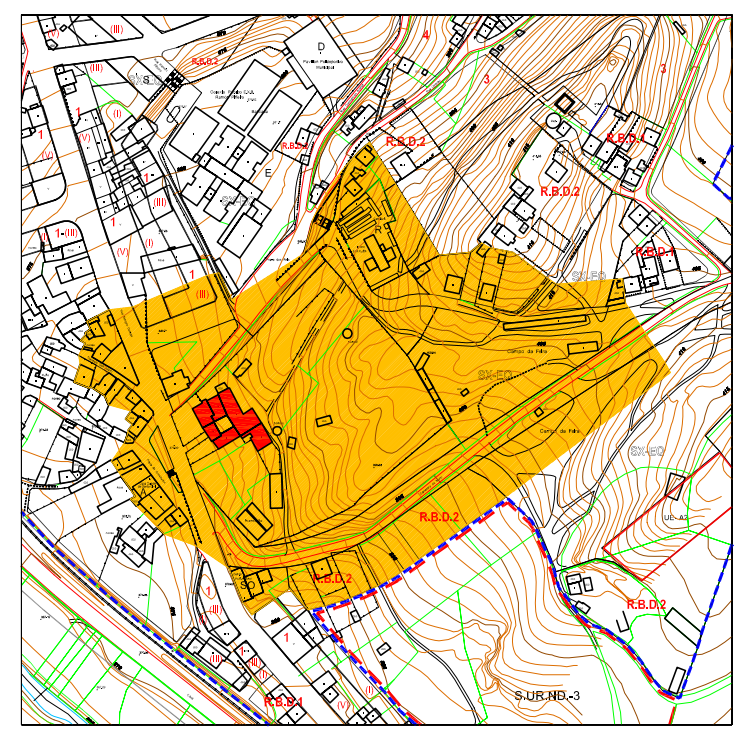
(só de especial protección do patrimonio no solo urbano)

**IV.- CONSERVACIÓN :**

Atópase nun bo estado de conservación.

**V.- DESCRIPCIÓN DO ENTORNO :**

A Casa Grande de Pobo de San Xiao propiedade dos Quiroga ten a entrada principal dende a rúa Benigno Quiroga. Por detrás da casa hai unha finca grande que antigamente tiña acceso directo á Igrexa parroquial e ó Campo da Feira de Póboa. Hoxe este acceso está interrompido por unha rúa pública. No vecindario do edificio atópase o colexio, a igrexa parroquial co cemiterio e a casa dos curas, tamén protexidas.



E = 1/5.000

**ELEMENTO CATALOGADO** (Red square)  
**ZONA DE RESPECTO** (Yellow square)

**CATÁLOGO DE BENS PROTEXIDOS**

Nº DE CATÁLOGO	ARQUITECTURA E ENXEÑERÍA CIVIL	
<b>2.2-01</b>	CASA GRANDE DE POBRA	
	POBRA DE SAN XIAO (San Xiao)	
Referencia:	FOLLA 098/75	Plano de Ordenación nº 07



I.- SITUACIÓN E ACCESO :

A casa sitúase no núcleo de Pobra de San Xiao, na marxe esquerda da estrada C-535 en dirección a Sarria.

II.- ADSCRICIÓN TIPOLÓXICA E CULTURAL. DESCRIPCIÓN. :

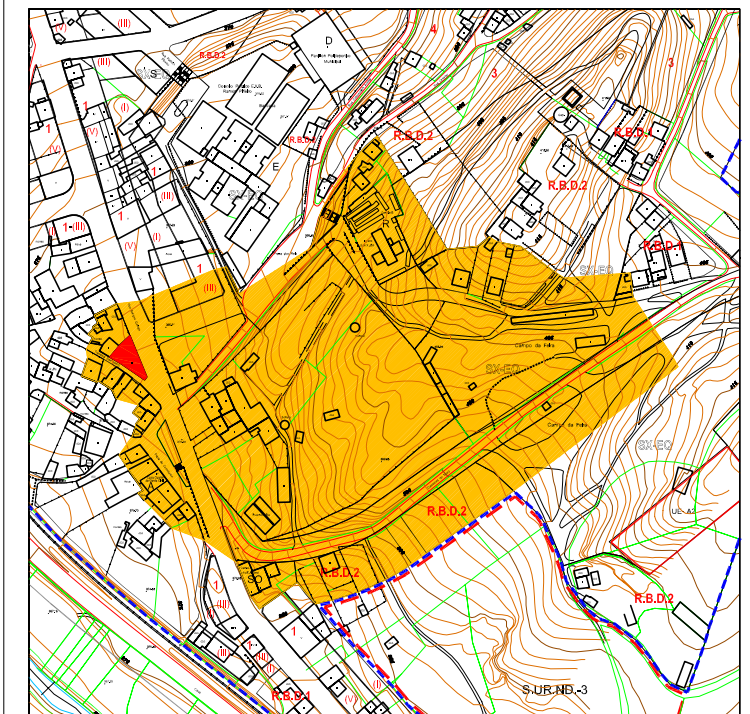
A casa é de planta triangular debido a que queda enmarcada na confluencia de dúas rúas. As paredes son de pedra de granito e tellado é de lousa sobre estrutura de madeira. Nunha das fachadas conta cunha galería de madeira.

III.- PROTECCIÓN : ESTRUCTURAL

IV.- CONSERVACIÓN : Atópase nun estado aceptable de conservación.

V.- DESCRIPCIÓN DO ENTORNO :

No entorno da casa atópase a casa dos curas, o centro sociocultural e a Casa grande de Pobo de San Xiao. Está situada nunha das entradas ó vello pobo. A casa foi no seu tempo un bar. No entorno próximo atópase o colexio, a igrexa e o campo da feira mesturando así a trama urbana coa rural.



E = 1/5.000

- ELEMENTO CATALOGADO
- ZONA DE RESPECTO

**CATÁLOGO DE BENS PROTEXIDOS**

Nº DE CATÁLOGO	ARQUITECTURA E ENXEÑERÍA CIVIL
<b>2.2-02</b>	CASA I DA RÚA BENIGNO QUIROGA
	POBRA DE SAN XIAO (San Xiao)
Referencia:	FOLLA 098/83 <span style="float: right;">Plano de Ordenación nº 07</span>



I.- SITUACIÓN E ACCESO :

A casa sitúase no núcleo de Pobra de San Xiao, na marxe esquerda da Rúa Benigno Quiroga en fronte do cuartel da Garda Civil.

II.- ADSCRICIÓN TIPOLÓXICA E CULTURAL. DESCRIPCIÓN. :

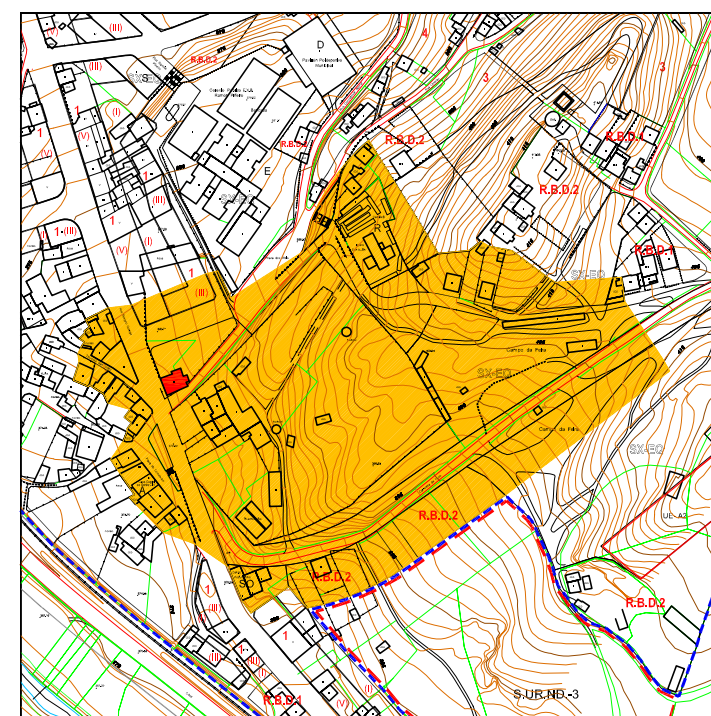
A casa rectoral e de planta rectangular e ten dúas alturas. Os muros son de cachotería de granito con recercado de ocós en cantería. A cuberta é a dúas augas de lousa comercial.

III.- PROTECCIÓN : ESTRUCTURAL

IV.- CONSERVACIÓN : Atópase nun bo estado de conservación.

V.- DESCRIPCIÓN DO ENTORNO :

Como se pode ver nas imaxes aínda que o ben emprázase no núcleo urbano de Pobra de San Xiao a construción atópase relativamente soa. Por detrás do edificio está o colexio e por diante ten a rúa Benigno Quiroga. Fronte ó colexio está a Igrexia parroquial co cemiterio. No vecindario atópase á dereita a Casa Grande de Póboa e outra edificación en fronte que tamén está protexida.

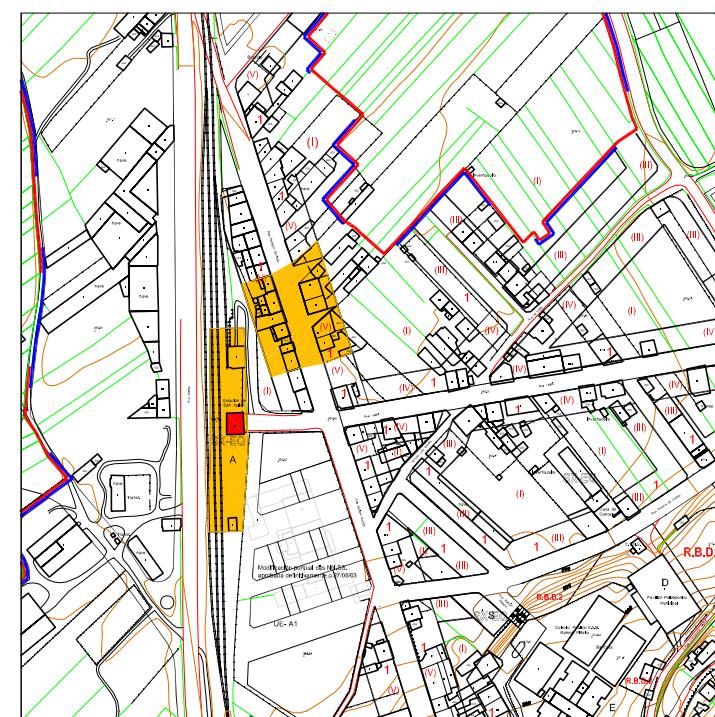
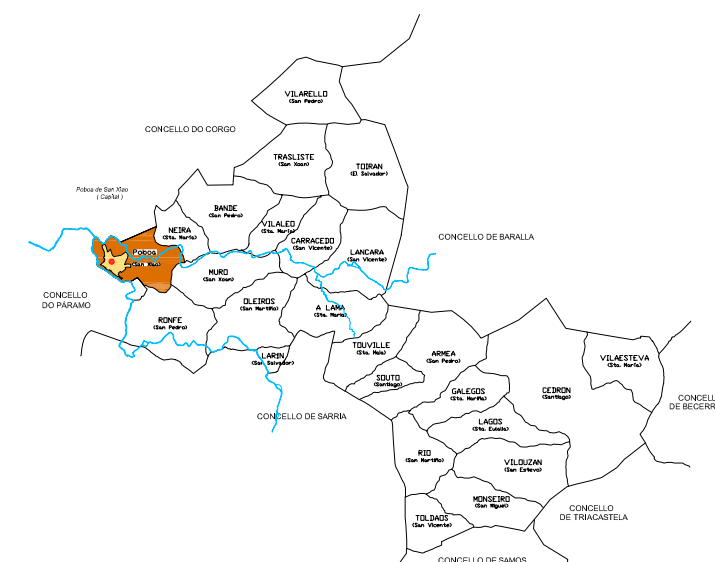


E = 1/5.000

■ ELEMENTO CATALOGADO  
■ ZONA DE RESPECTO

**CATÁLOGO DE BENS PROTEXIDOS**

Nº DE CATÁLOGO	ARQUITECTURA E ENXEÑERÍA CIVIL
<b>2.2-03</b>	CASA RECTORAL DE POBRA
	POBRA DE SAN XIAO (San Xiao)
Referencia:	FOLLA 098/75 <span style="float: right;">Plano de Ordenación nº 07</span>



E = 1/5.000

ELEMENTO CATALOGADO  
 ZONA DE RESPECTO

### CATÁLOGO DE BENS PROTEXIDOS

Nº DE CATÁLOGO	ARQUITECTURA E ENXEÑERÍA CIVIL
<b>2.2-04</b>	ESTACIÓN DO TREN
	POBRA DE SAN XIAO (San Xíao)
Referencia:	FOLLA 098/75 <span style="float: right;">Plano de Ordenación nº 07</span>

#### I.- SITUACIÓN E ACCESO :

A estación sitúase no núcleo de Pobra de San Xíao, na marxe esquerda da estrada C-535 en dirección a Sarria.

#### II.- ADSCRICIÓN TIPOLÓXICA E CULTURAL. DESCRIPCIÓN. :

O edificio da estación é de planta rectangular, con paredes de pedra e tellado de placa de fibrocemento. Tanto as fiestras como as portas son de madeira.

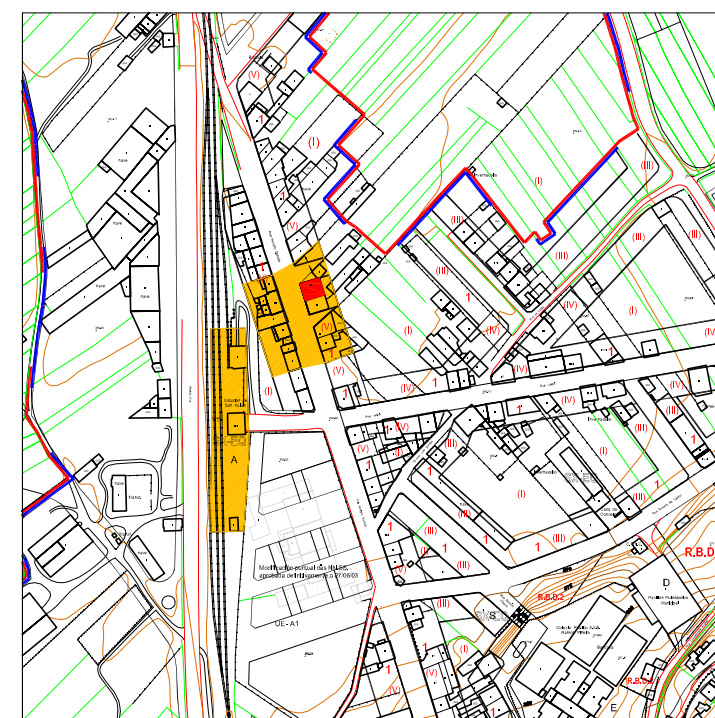


#### III.- PROTECCIÓN : ESTRUCTURAL

#### IV.- CONSERVACIÓN : Atópase nun estado aceptable de conservación.

#### V.- DESCRIPCIÓN DO ENTORNO :

O edificio da estación atópase moi ben conectado no centro da Pobra de San Xíao. Fronte á saída do edificio atópase un pequeno espazo verde. A estación está situada a uns 100 m do vello pobo e a uns 50 da antiga fábrica de galletas que hoxe alberga outros comercios.



E = 1/5.000

ELEMENTO CATALOGADO  
 ZONA DE RESPECTO

### CATÁLOGO DE BENS PROTEXIDOS

Nº DE CATÁLOGO	ARQUITECTURA E ENXEÑERÍA CIVIL
<b>2.2-05</b>	CASA II DA RÚA BENIGNO QUIROGA
	POBRA DE SAN XIAO (San Xíao)
Referencia:	FOLLA 098/74 <span style="float: right;">Plano de Ordenación nº 07</span>

#### I.- SITUACIÓN E ACCESO :

A casa sitúase no núcleo de Pobra de San Xíao, na marxe esquerda da estrada C-546 en dirección a Sarria.



#### II.- ADSCRIBIÓN TIPOLÓXICA E CULTURAL. DESCRIPCIÓN :

A casa é de planta rectangular, con paredes de pedra de granito e tellado de lousa sobre estrutura de madeira. Na fachada ten catro balcóns ós que se accede dende a segunda planta do edificio.

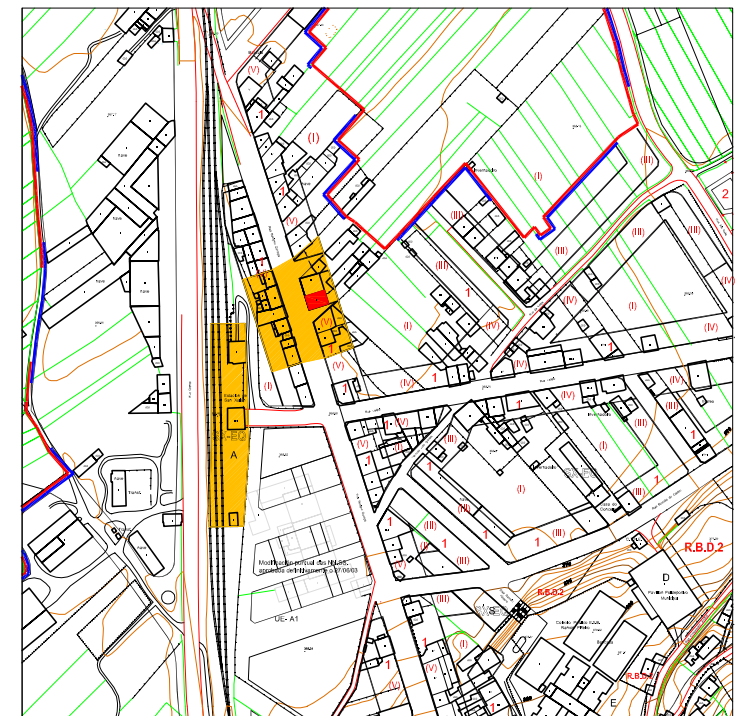
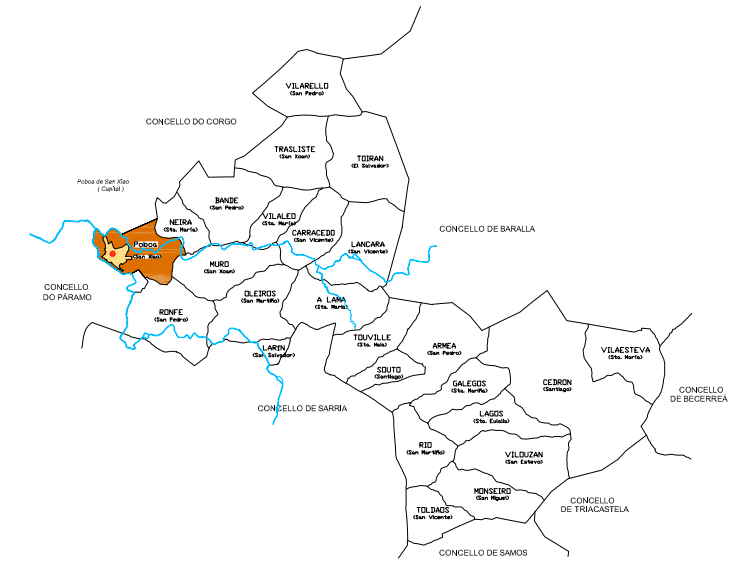
#### III.- PROTECCIÓN : ESTRUCTURAL

#### IV.- CONSERVACIÓN : Atópase nun estado aceptable de conservación.

#### V.- DESCRIPCIÓN DO ENTORNO :

Na casa que se describe atópase a Gasolineira da Pobra de San Xíao. Está situada no medio de casa novas na rúa Benigno Quiroga que cruza a villa en paralelo á estrada C - 546.





E = 1/5.000

■ ELEMENTO CATALOGADO  
■ ZONA DE RESPECTO

### CATÁLOGO DE BENS PROTEXIDOS

Nº DE CATÁLOGO	ARQUITECTURA E ENXEÑERÍA CIVIL
<b>2.2-06</b>	CASA III DA RÚA BENIGNO QUIROGA
	POBRA DE SAN XIAO (San Xíao)
Referencia:	FOLLA 098/75 <span style="float: right;">Plano de Ordenación nº 07</span>

#### I.- SITUACIÓN E ACCESO :

A casa sitúase no núcleo de Pobra de San Xíao, na marxe esquerda da estrada C-546 en dirección a Sarria.

#### II.- ADSCRICIÓN TIPOLÓXICA E CULTURAL. DESCRIPCIÓN. :

A casa é de planta rectangular, con paredes de pedra de granito e tellado de lousa sobre estrutura de madeira. Na fachada e nun dos laterais do piso superior ten unha galería de madeira.

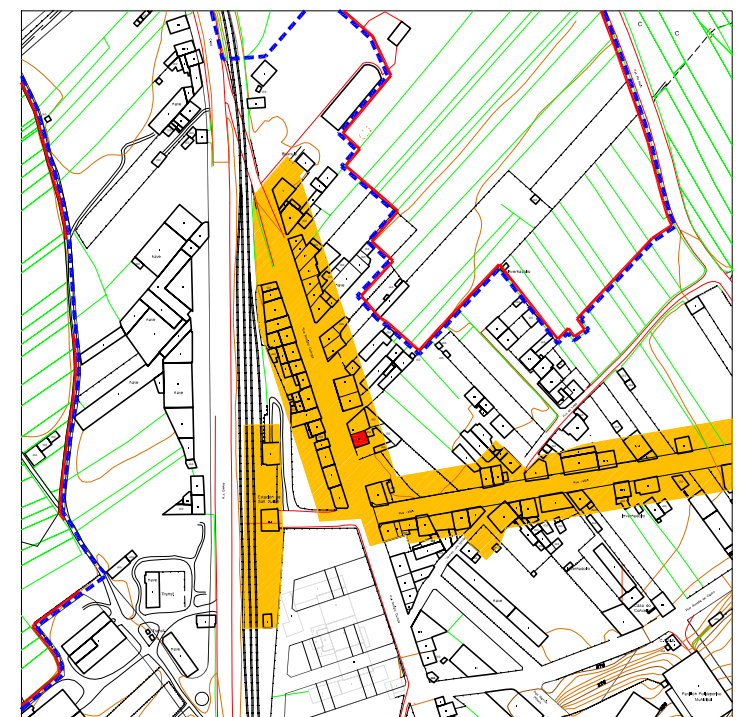
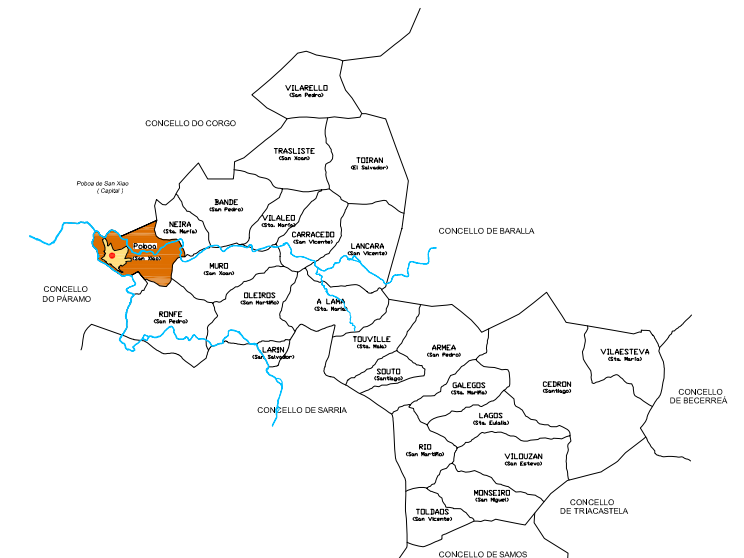
#### III.- PROTECCIÓN : ESTRUCTURAL

#### IV.- CONSERVACIÓN : Atópase nun bo estado de conservación.

#### V.- DESCRIPCIÓN DO ENTORNO :

Está situada no medio de casas novas na rúa Benigno Quiroga que cruza a villa en paralelo á estrada C - 546.





E = 1/5.000

ELEMENTO CATALOGADO  
 ZONA DE RESPECTO

### CATÁLOGO DE BENS PROTEXIDOS

Nº DE CATÁLOGO	ARQUITECTURA E ENXEÑERÍA CIVIL
<b>2.2-07</b>	CASA IV DA RÚA BENIGNO QUIROGA
	POBRA DE SAN XIAO (San Xíao)
Referencia:	FOLLA 098/75 <span style="float: right;">Plano de Ordenación nº 07</span>

#### I.- SITUACIÓN E ACCESO :

A casa sitúase no núcleo de Pobra de San Xíao, na marxe esquerda da estrada C-546 en dirección a Sarria.

#### II.- ADSCRICIÓN TIPOLÓXICA E CULTURAL. DESCRIPCIÓN :

A casa é de planta rectangular, con paredes de pedra de granito e tellado de lousa sobre estrutura de madeira. Na fachada do piso superior ten unha galería de madeira.

#### III.- PROTECCIÓN : ESTRUCTURAL

#### IV.- CONSERVACIÓN : Atópase nun bo estado de conservación.

#### V.- DESCRIPCIÓN DO ENTORNO :

Está situada no medio de casas novas na rúa Benigno Quiroga que cruza a villa en paralelo á estrada C - 546.





I.- SITUACIÓN E ACCESO :

A casa atópase no núcleo de Lou sadela, entre as outras casas. Está na man esquerda da estrada que vai de Lou sadela a Predes.

II.- ADSCRIBIÓN TIPOLÓXICA E CULTURAL. DESCRIPCIÓN :

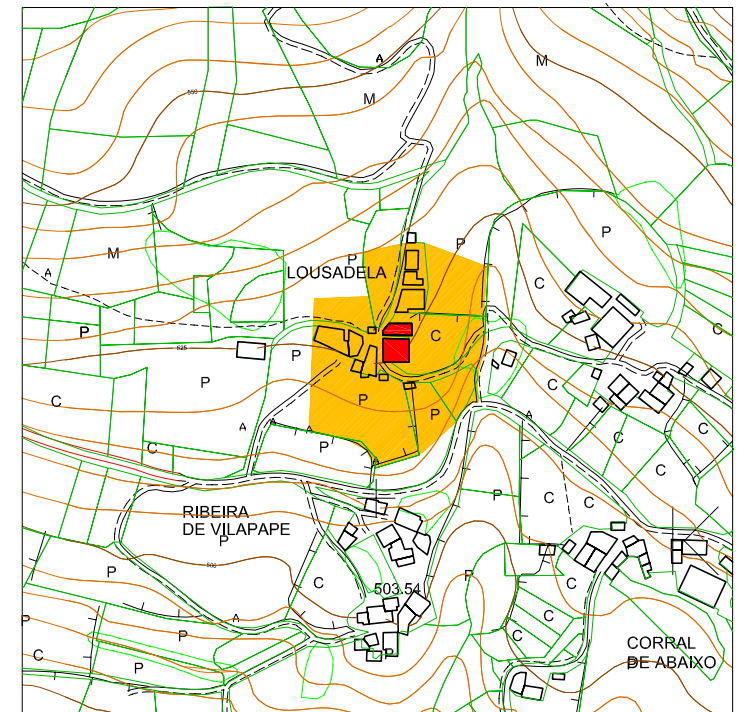
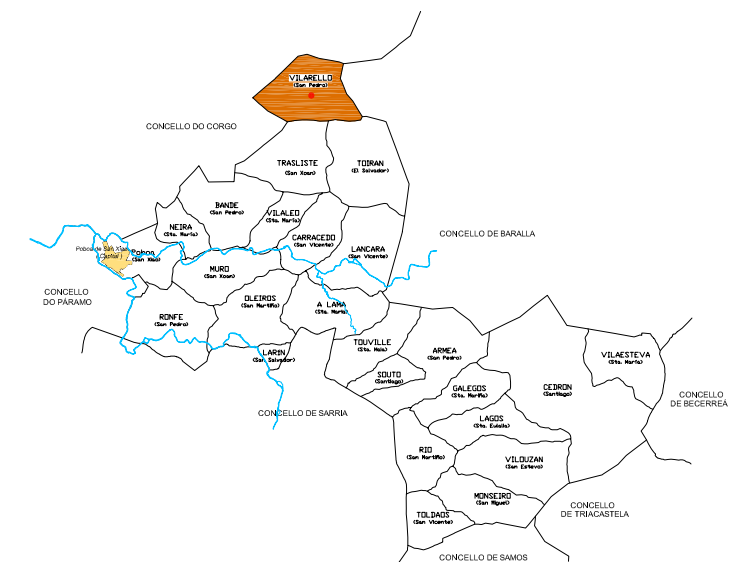
Edificación de planta rectangular, construída con materiais típicos da zona. Nos cerramentos mestúrase a pizarra cos bloques de granito, estes últimos empregados para os machóns e dinteles de portas e fiestras. O tellado é de lousa sobre armadura de madeira.

III.- PROTECCIÓN : ESTRUCTURAL

IV.- CONSERVACIÓN : Atópase nun estado aceptable de conservación.

V.- DESCRIPCIÓN DO ENTORNO :

O conxunto de edificacións está formada de vivenda, paleira e fomo. O último atópase fronte a unha vivenda na outra marxe do camiño. O conxunto das edificacións está situado nunha pequena terraza diante do monte. O entorno caracterízase pola labor agrícola con usos coma prados e pradeiras.



E = 1/5.000

■ ELEMENTO CATALOGADO  
■ ZONA DE RESPECTO

CATÁLOGO DE BENS PROTEXIDOS

Nº DE CATÁLOGO	ARQUITECTURA E ENXEÑERÍA CIVIL
<b>2.2-08</b>	CASA GRANDE DE LOUSADELA
	VILARELLO (San Pedro)
Referencia:	FOLLA 098/54 <span style="float: right;">Plano de Ordenación nº 02</span>





I.- SITUACIÓN E ACCESO :

O pazo atópase no barrio de O Palacio de Traslite na parte máis alta do pobo. Chégase a Traslite pola estrada LU-621 dende A Pobra de San Xiao ata o núcleo de Bande, onde se torce á esquerda en dirección Bande Susaos e Quintela. Traspásase Quintela e, a media ladeira, a man esquerda exténdese Traslite. Hai que traspasar todo ó núcleo para chegar ó Pazo, pero é fácil de localizar.

II.- ADSCRIBIÓN TIPOLÓXICA E CULTURAL. DESCRIPCIÓN. :

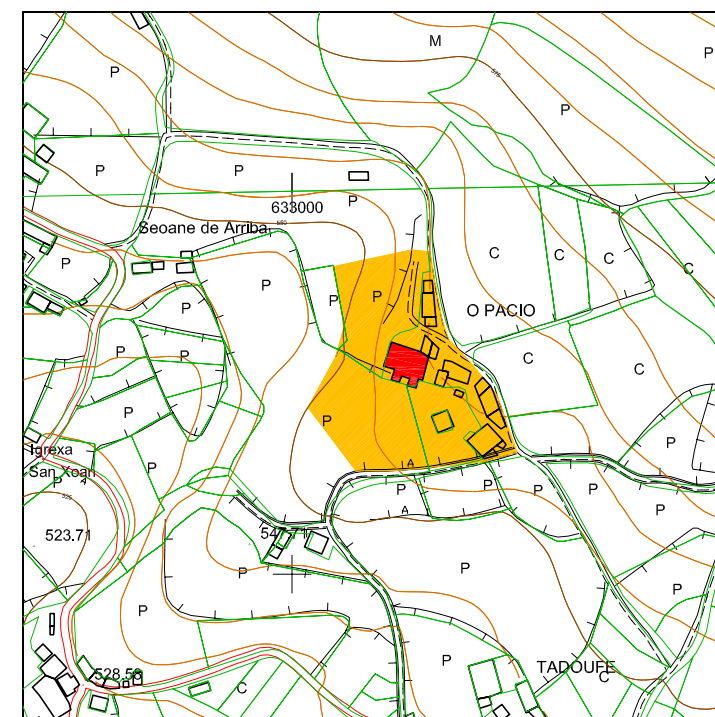
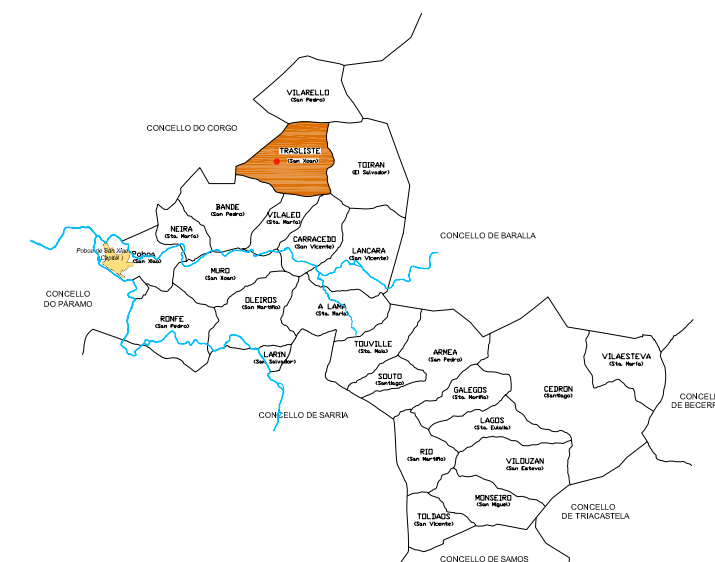
O pazo de Traslite, tamén chamado Casa Palacio, é unha gran casona cun muro ó redor. A portada de acceso ó patio conserva un frontón triangular onde se atopa o blasón da casa. A casa é de planta cadrada con dous sótanos ou bodegas con bóvedas de pedra. A capela está destartelada.

III.- PROTECCIÓN : ESTRUCTURAL

IV.- CONSERVACIÓN : Atópase nun estado aceptable de conservación.

V.- DESCRIPCIÓN DO ENTORNO :

O Pazo emprázase no sitio máis alto do núcleo de Traslite. A construción atópase nun entorno claramente agro-gandeiro ladeira abaixo e ladeira arriba, e tal e como pódese ver na imaxe desenvólvese unha cada vez máis importante actividade forestal.



E = 1/5.000

ELEMENTO CATALOGADO  
 ZONA DE RESPECTO

CATÁLOGO DE BENS PROTEXIDOS

Nº DE CATÁLOGO	ARQUITECTURA E ENXEÑERÍA CIVIL	
2.2-09	CASA PAZO	
	TRASLISTE (San Xoan)	
Referencia:	FOLLA 098/64 - 74	Plano de Ordenación nº 05



I.- SITUACIÓN E ACCESO :

A casa rectoral de Toiran atópase no barrio Airexe do núcleo de Sta. Cristina. Sitúase frente a igrexa parroquial e o cemiterio.

II.- ADSCRICIÓN TIPOLÓXICA E CULTURAL. DESCRIPCIÓN. :

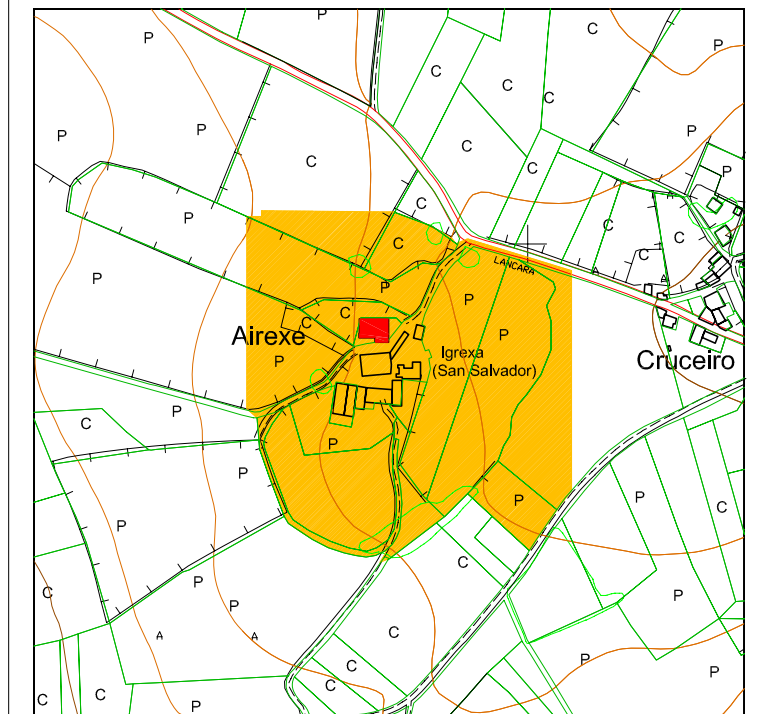
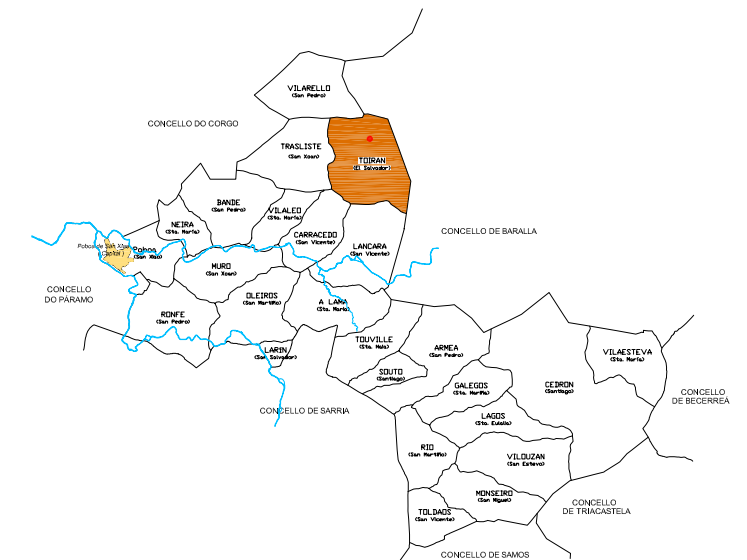
A casa rectoral é de planta rectangular e ten dúas alturas. Os muros son de mampostería de pizarra con recercado de ocas en cantería. A cuberta é a dúas augas de lousa do país.

III.- PROTECCIÓN : ESTRUCTURAL

IV.- CONSERVACIÓN : Atópase nun estado lamentable de conservación.

V.- DESCRIPCIÓN DO ENTORNO :

A casa rectoral emprázase no barrio de Airexe fronte á igrexa parroquial e o cemiterio. A construción atópase nun entorno claramente agro-gandeiro. O terreo do entorno e chan e a maioría das fincas son utilizadas para prado e pradeira.



E = 1/5.000

■ ELEMENTO CATALOGADO  
■ ZONA DE RESPECTO

**CATÁLOGO DE BENS PROTEXIDOS**

Nº DE CATÁLOGO	ARQUITECTURA E ENXEÑERÍA CIVIL
<b>2.2-10</b>	CASA RECTORAL DE TOIRAN
	TOIRAN (El Salvador)
Referencia:	FOLLA 098/64 - 74 <span style="float: right;">Plano de Ordenación nº 06</span>



## I.- SITUACIÓN E ACCESO :

A casa localízase no núcleo de San Martín das Cobas, na parroquia de Toirán no límite co concello de Baralla.

## II.- ADSCRICIÓN TIPOLÓXICA E CULTURAL. DESCRIPCIÓN. :

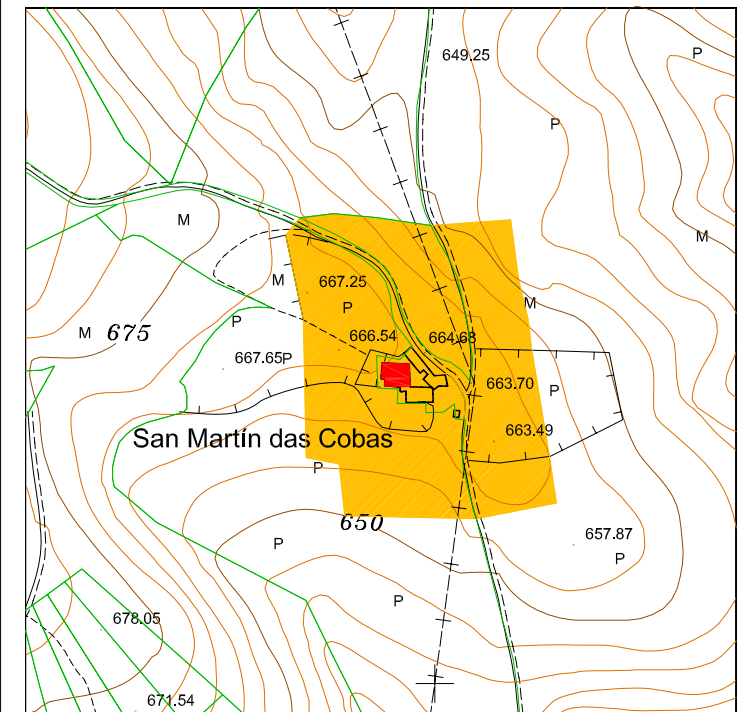
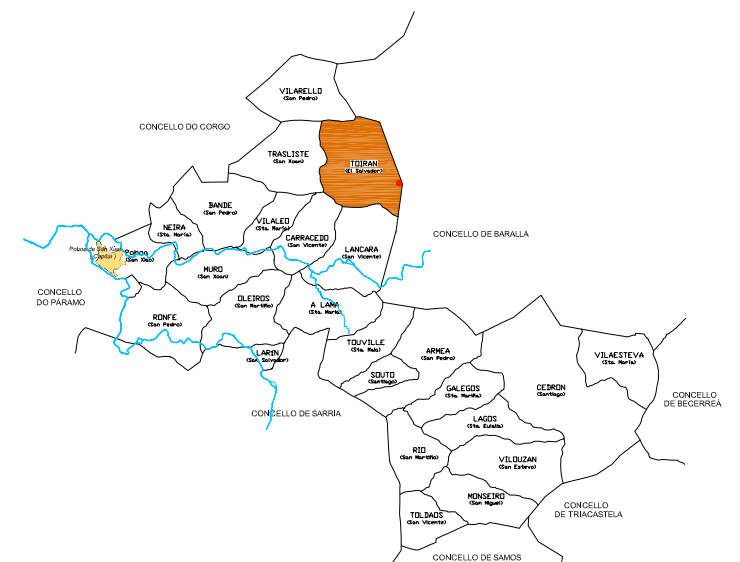
Edificación de planta rectangular. Nos cerramentos mestúrase a pedra de pequenas dimensións con bloques de granito de maior tamaño, estes últimos empregados para os machóns e dinteles de portas e fiestras. O tellado é de lousa sobre armadura de madeira. Presenta un escudo nunha das súas fachadas.

## III.- PROTECCIÓN : ESTRUCTURAL

## IV.- CONSERVACIÓN : Atópase nun estado aceptable de conservación.

## V.- DESCRIPCIÓN DO ENTORNO :

Este conxunto de edificacións atópase no límite co concello de Baralla, enriba dun monte rodado dun muro de pedra. No entomo pódese ver grandes extensións de bosques autóctonos e plantacións de pino. Na marxe dereita do camiño a Crescón pódese atopar fincas grandes de prados e pradeiras. Na outra marxe pasando o límite a Baralla atópase grandes extensións de masas arbustivas, maioritariamente brezos.



E = 1/5.000

ELEMENTO CATALOGADO  
 ZONA DE RESPECTO

## CATÁLOGO DE BENS PROTEXIDOS

Nº DE CATÁLOGO	ARQUITECTURA E ENXEÑERÍA CIVIL
2.2-11	CASA DE SAN MARTIÑO DAS COBAS
	TOIRÁN (O Salvador)
Referencia:	FOLLA 098/65 <span style="float: right;">Plano de Ordenación nº 06</span>



I.- SITUACIÓN E ACCESO :

A casa rectoral atópase no núcleo de Bande, Pedra o lado da Igrexa parroquial saíndo do núcleo de A Pobra de San Xiao na dirección a Baralla. Atópase a casa do cura pola estrada LU-621 a marxen dereita de dito núcleo fronte a igrexa parroquial.

II.- ADSCRICIÓN TIPOLÓXICA E CULTURAL. DESCRIPCIÓN. :

A casa ten muros de granito típicos da zona e presenta un estado moi deteriorado xa que a cuberta caíu por dentro da casa. Sen embargo, os muros exteriores están ben aínda que cuberta por maleza.

III.- PROTECCIÓN :

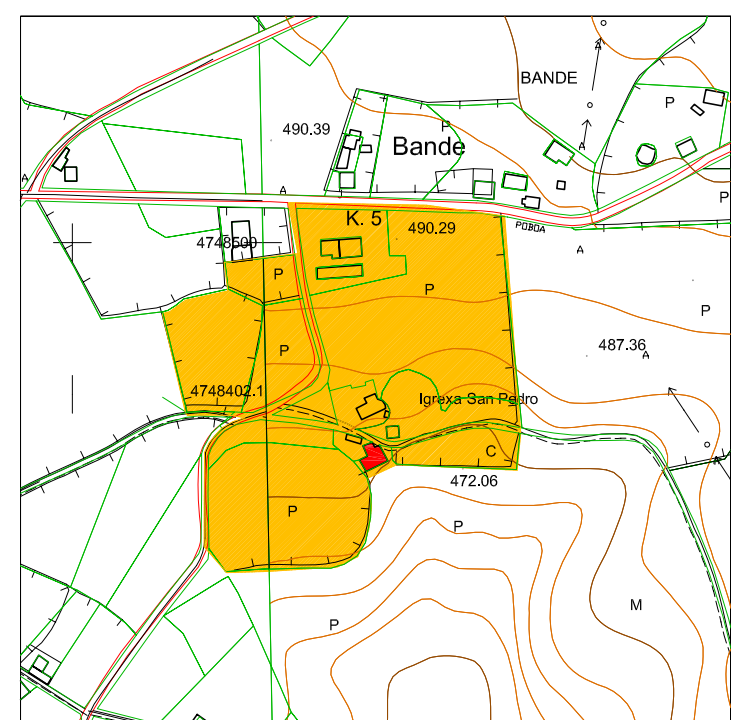
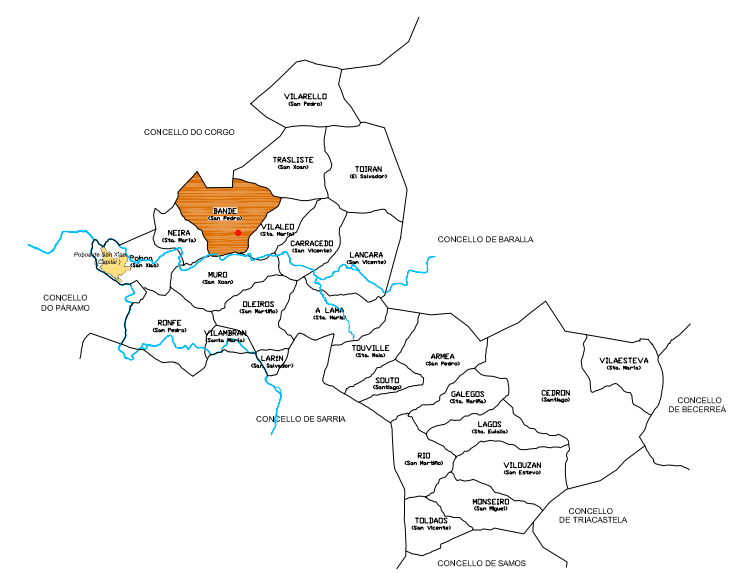
ESTRUCTURAL GRAO II A  
(só de especial protección do patrimonio arqueolóxico no solo rústico)

IV.- CONSERVACIÓN :

Atópase nun estado aceptable de conservación.

V.- DESCRIPCIÓN DO ENTORNO :

A casa rectoral de Bande atópase un pouco illado das vivendas cunha praza natural cuberta por árbores diante. Antigamente a casa formaba parte dun barrio diferente porque no entorno máis preto atopábanse algunhas edificacións tradicionais máis. Algunhas delas foron vivendas no seu tempo. Hoxe en día o aspecto que presentan estas edificacións é de abandono e deterioro. No redor atópase unha paisaxe típica de agricultura gandeira coas fincas a prados e pradeiras.

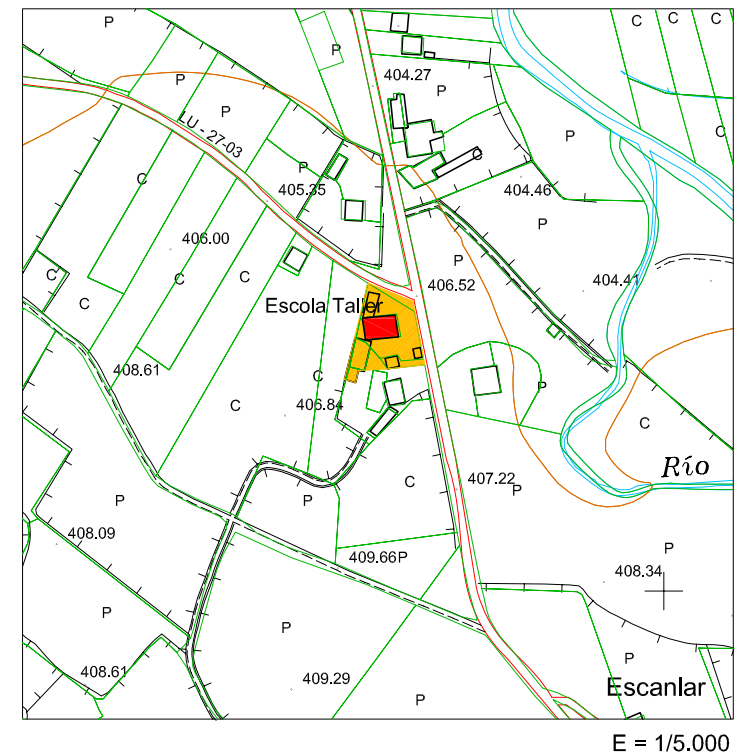
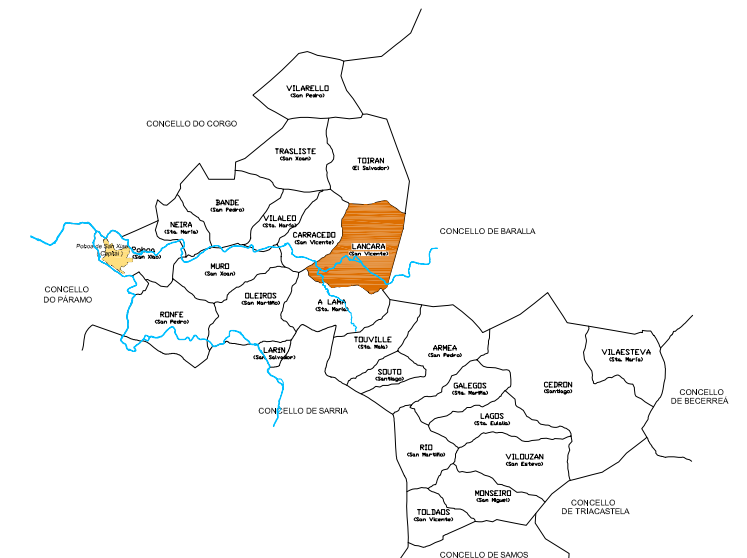


E = 1/5.000

■ ELEMENTO CATALOGADO  
■ ZONA DE RESPECTO

**CATÁLOGO DE BENS PROTEXIDOS**

Nº DE CATÁLOGO	ARQUITECTURA E ENXEÑERÍA CIVIL
<b>2.2-12</b>	CASA RECTORAL DE BANDE
	BANDE (San Pedro)
Referencia:	FOLLA 098/64 - 74 <span style="float: right;">Plano de Ordenación nº 09</span>



■ ELEMENTO CATALOGADO  
■ ZONA DE RESPECTO

### CATÁLOGO DE BENS PROTEXIDOS

Nº DE CATÁLOGO	ARQUITECTURA E ENXEÑERÍA CIVIL	
<b>2.2-13</b>	ANTIGA CASA CONSISTORIAL	
	LÁNCARA (San Pedro)	
Referencia:	FOLLA 098/74 - 75	Plano de Ordenación nº 09

#### I.- SITUACIÓN E ACCESO :

A Vella Casa Consistorial, actualmente escola taller, sitúase no núcleo de Escanlar no cruce da estrada provincial PR-27-03 coa LU-622.

#### II.- ADSCRICIÓN TIPOLÓXICA E CULTURAL. DESCRIPCIÓN. :

Casa de planta rectangular, con paredes caleadas a excepción das esquinas, fiestras e portas que son de bloques de granito. Cuberta a catro augas de lousa sobre estrutura de madeira. Actualmente atópase en bo estado de conservación.



#### III.- PROTECCIÓN : ESTRUCTURAL

#### IV.- CONSERVACIÓN : Atópase nun bo estado de conservación.

#### V.- DESCRIPCIÓN DO ENTORNO :

A vella casa do concello atópase no centro do concello entre Carracedo e Os Campos. A casa é de índole urbana e está insertada nunha fermosa paisaxe do val do Neira. Ten unha ampla plaza diante e fincas grandes de carácter agrícola no seu entorno. Nas cercanías pasan tanto o Armiela como o Neira. A LU-622 dá acceso á vella casa á rede viaria.



I.- SITUACIÓN E ACCESO :

O Pazo sitúase no núcleo de Luncara, na marxe esquerda da estrada municipal 026-016 en dirección á estrada LU-621.

II.- ADSCRICIÓN TIPOLÓXICA E CULTURAL. DESCRIPCIÓN. :

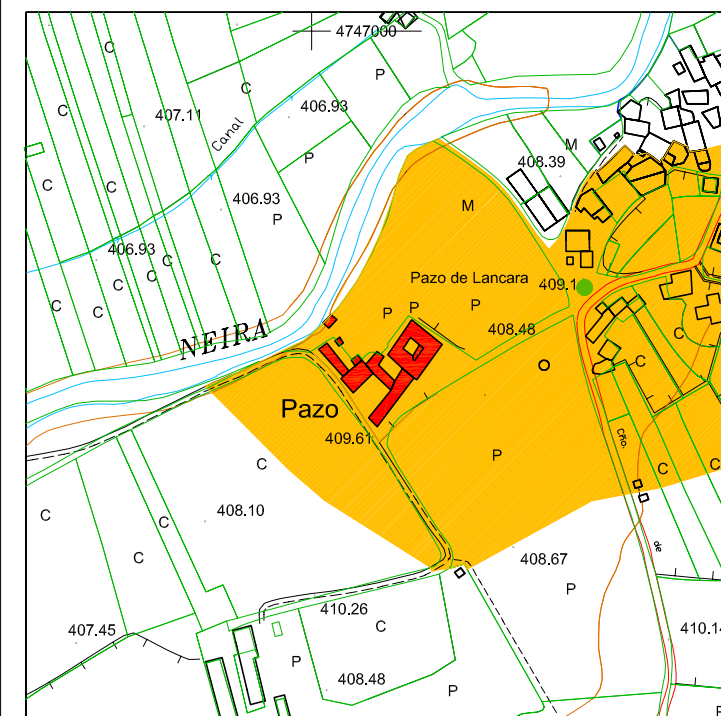
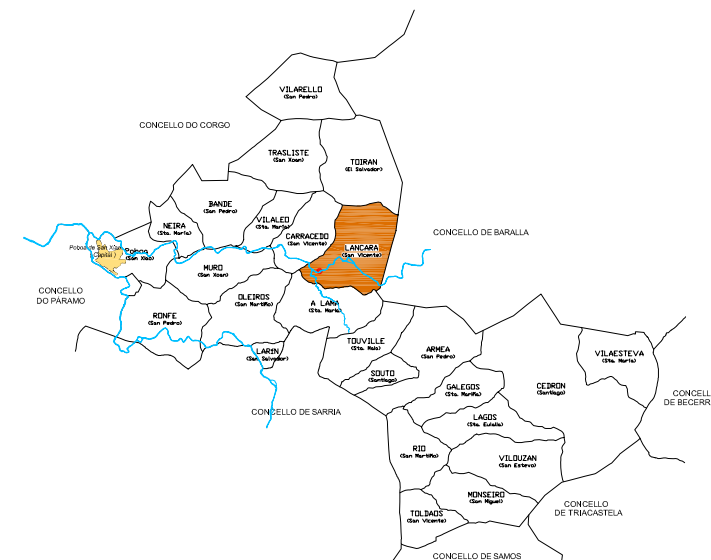
O Pazo, ou mellor a Casa Grande de Luncara, está situado no núcleo de San Pedro de Luncara moi preto de templo parroquial. A primitiva fábrica sufriu varias reformas. É unha edificación formada por tres corpos, un central e dous laterais máis elevados. No corpo da dereita atopabábase a verdadeira torre. A obra actual presenta un corpo central máis baixo con tres arcos escorzanos, tres ventanais con balcóns e balaustres de granito. As mencionadas arcadas dan paso ó patio central con corredor perimetral. No medio dos ventanais hai dous escudos nos cales campean os emblemas dos Suárez, Deza, Castro, Bolano, Osorio, Pimentel, Lousada, etc. Escudos similares encontráronse no templo parroquial. Nos extremos deste corpo central levántase un corpo máis elevado no que sobresaie un balcón voladizo sobre ménsulas saíntes. No século XVIII este monumento sufriu unha profunda reforma.

III.- PROTECCIÓN : INTEGRAL

IV.- CONSERVACIÓN : Atópase nun estado aceptable de conservación.

V.- DESCRIPCIÓN DO ENTORNO :

O pazo de San Pedro de Luncara está emprazado no corazón do val de Neira xusto ó lado do núcleo rural de San Pedro. Está flanqueado por un parque que limita co río Neira e tres fincas de gran tamaño onde o uso gandeiro é o máis visible xa que estas fincas están utilizadas como prados e pradeiras. No entorno do Pazo sitúase tamén a igrexa parroquial e a casa rectoral da parroquia, esta última en estado lamentable.

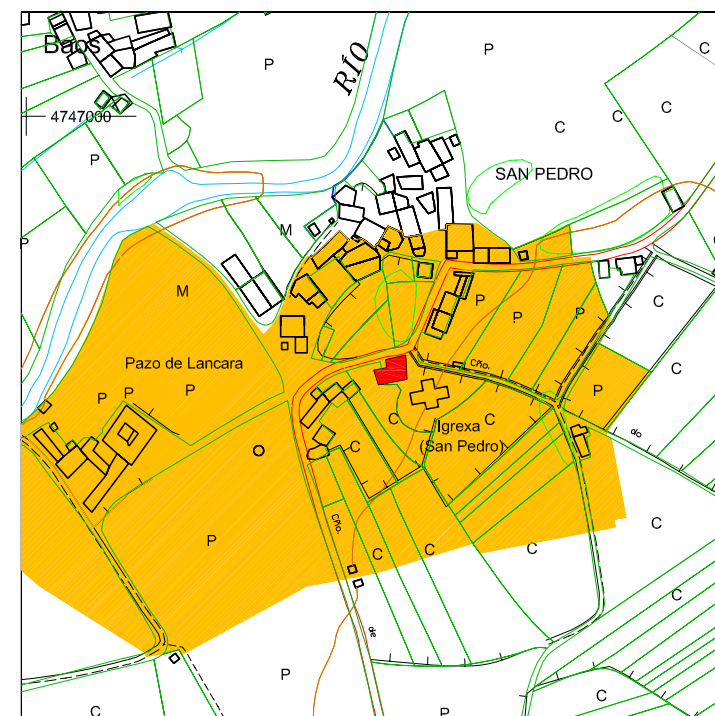
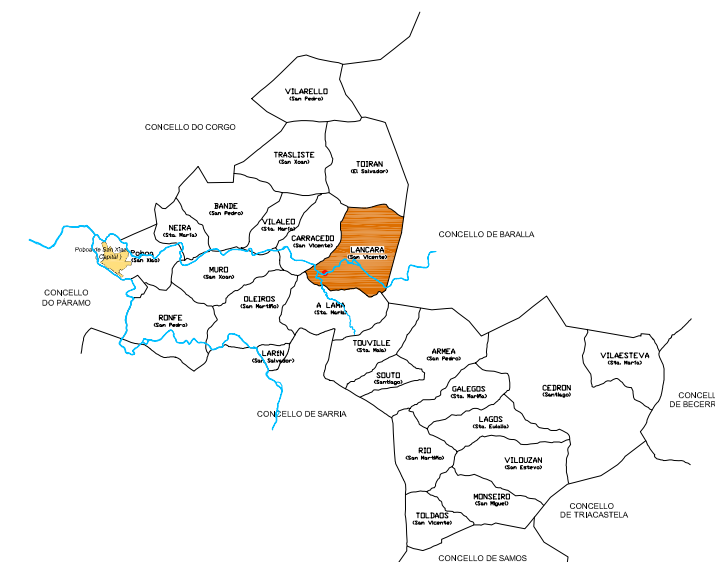


E = 1/5.000

■ ELEMENTO CATALOGADO  
■ ZONA DE RESPECTO

**CATÁLOGO DE BENS PROTEXIDOS**

Nº DE CATÁLOGO	ARQUITECTURA E ENXEÑERÍA CIVIL	
<b>2.2-14</b>	PAZO DE LÁNCARA	
	LÁNCARA (San Pedro)	
Referencia:	FOLLA 098/74 - 75	Plano de Ordenación nº 09



E = 1/5.000

- ELEMENTO CATALOGADO
- ZONA DE RESPECTO

### CATÁLOGO DE BENS PROTEXIDOS

Nº DE CATÁLOGO	ARQUITECTURA E ENXEÑERÍA CIVIL
<b>2.2-15</b>	CASA RECTORAL DE LÁNCARA
	LÁNCARA (San Pedro)
Referencia:	FOLLA 098/74 - 75 <span style="float: right;">Plano de Ordenación nº 10</span>

#### I.- SITUACIÓN E ACCESO :

A casa rectoral de Lán cara e situado no núcleo San Pedro de Lán cara preto a igrexa parroquial. Chegase o núcleo saíndo de estrada LU-621 en dirección Baralla na altura do núcleo de Veiga de Outeiro a man dereita. Atópase o núcleo de San Pedro de Lán cara pasando o río Neira a man dereita.

#### II.- ADSCRICIÓN TIPOLÓXICA E CULTURAL. DESCRIPCIÓN. :

A casa rectoral de Lán cara atópase actualmente nun estado lamentable. A casa feito de mampostería e granito co chimenea sofre varios derrumbres en diferentes sitios. Apreciase un muro cal rodea a casa enteira ata chegar o muro do cementerio.

#### III.- PROTECCIÓN : INTEGRAL

#### IV.- CONSERVACIÓN : Atópase nun estado moi deteriorado

#### V.- DESCRIPCIÓN DO ENTORNO :

A casa rectoral de Lán cara está emprazada no corazón do val de Neira xusto ó carón do núcleo rural de San Pedro. Está flanqueada polo cemeterio que limita ca igrexa parroquial. Ademais aprécianse varias fincas grandes onde o uso gandeiro é o máis visible xa que estas fincas están utilizadas como prados e pradeiras. No entorno da casa rectoral sitúase tamén a igrexa parroquial e o que é o pazo máis grande do municipio, antiga propiedade dos condes de Lemos, ambos nun estado aceptable de conservación.





I.- SITUACIÓN E ACCESO :

A casa grande de Láncara sitúase no núcleo de Láncara, na marxe esquerda da estrada LU-621 na dirección de Baralla.

II.- ADSCRIBIÓN TIPOLÓXICA E CULTURAL. DESCRIPCIÓN. :

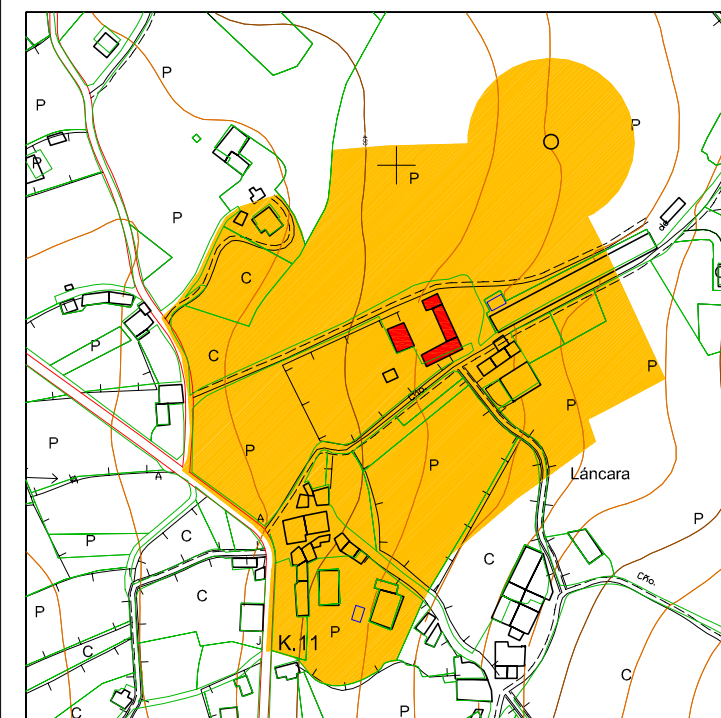
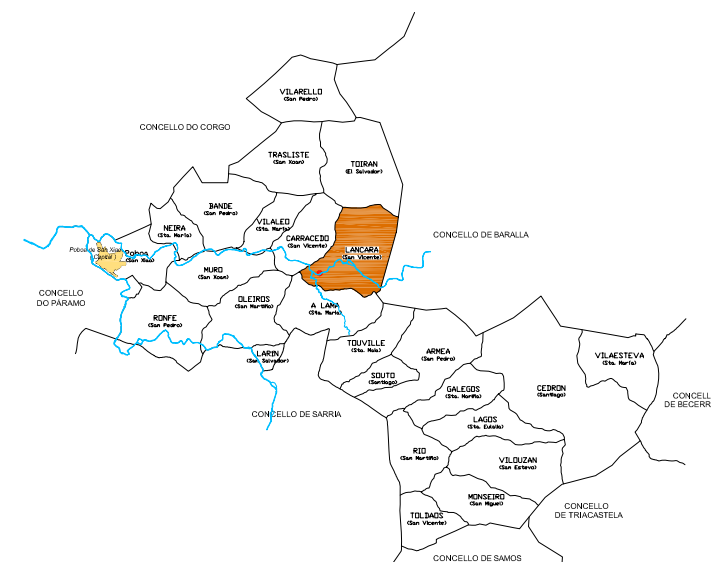
A Casa Grande de Láncara, está situado no núcleo de Láncara nun paisaxe sumamente agrícola altamente caracterizada por usos como praos e pradeiras. A casa é formado por un conxunto de edificacións que son a antiga vivienda, a capela de san Xoan, e varios edificacións adxuntos de antigo uso de gandería. Preto a casa grande atópase tamen o un palomar e a entrada a casa é indicado por un horreo elevado.

III.- PROTECCIÓN : INTEGRAL

IV.- CONSERVACIÓN : Atópase nun estado moi bo de conservación.

V.- DESCRIPCIÓN DO ENTORNO :

A casa grande de Láncara está emprazada no final do val de Neira xusto ó lado do núcleo rural de Láncara, e inmersa na paisaxe agrogandeira ó pé do monte que se eleva na dirección de Piquiera e Pedreira. O maior uso das parcelas no entorno do conxunto de edificacións da casa grande é de prado e pradeira misturado con abundantes masas forestais de especies autóctonas. Actualmente é utilizada como casa rural.



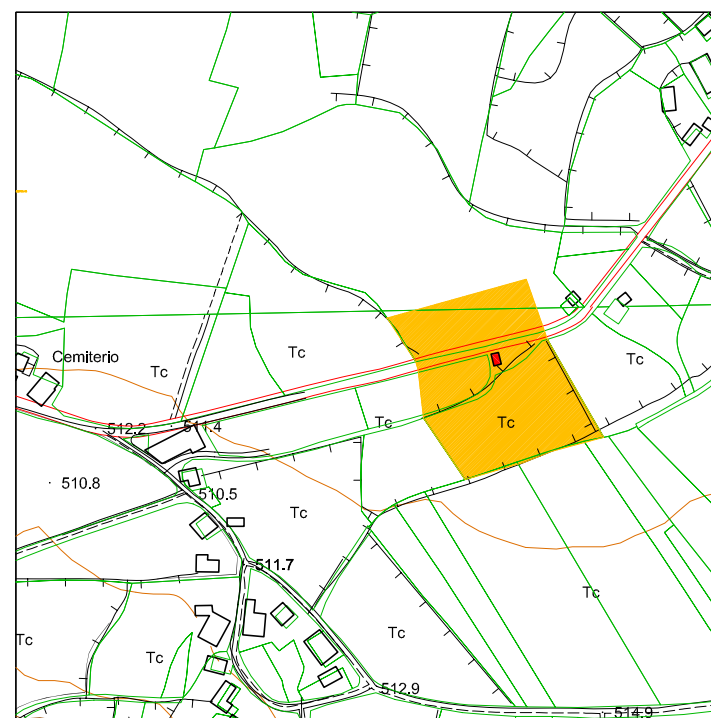
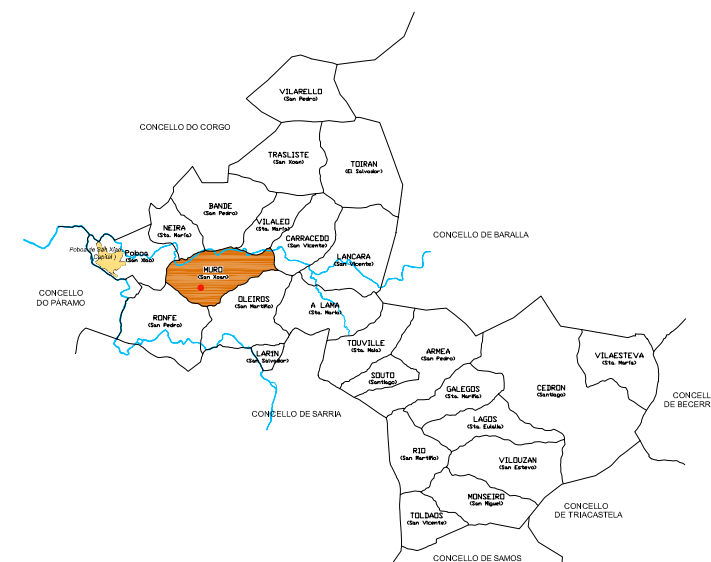
E = 1/5.000

ELEMENTO CATALOGADO  
 ZONA DE RESPECTO

CATÁLOGO DE BENS PROTEXIDOS

Nº DE CATÁLOGO	ARQUITECTURA E ENXEÑERÍA CIVIL
<b>2.2-16</b>	CASA GRANDE DE LÁNCARA
	LÁNCARA (San Pedro)
Referenda:	FOLLA 098/74 - 75 <span style="float: right;">Plano de Ordenación nº 10</span>





E = 1/5.000

ELEMENTO CATALOGADO  
 ZONA DE RESPECTO

### CATÁLOGO DE BENS PROTEXIDOS

Nº DE CATÁLOGO	ARQUITECTURA E ENXEÑERÍA CIVIL	
<b>2.2-17</b>	ESCOLA DE MURO	
	MURO (San Xoan)	
Referenda:	FOLLA 098/73; 83	Plano de Ordenación nº 11



#### I.- SITUACIÓN E ACCESO :

A escola atópase na estrada PR-27-03 saíndo dende o núcleo de A Pobra de San Xiao en dirección Luncara. Pásase polos núcleos de Quintás, Vizcaya, Outeiro e Muro e, entre o último e Teixeira, na marxe dereita da estrada está situada a escola.

#### II.- ADSCRICIÓN TIPOLÓXICA E CULTURAL. DESCRIPCIÓN. :

A escola ten planta rectangular e é dun só piso. O material usado é bloque de granito da zona. A cuberta é de lousa. O estado de abandono indica que a conservación non é boa.

#### III.- PROTECCIÓN : ESTRUCTURAL

#### IV.- CONSERVACIÓN : Atópase nun estado aceptable de conservación.

#### V.- DESCRIPCIÓN DO ENTORNO :

A escola atópase nunha pequena finca de prado na marxe dereita da estrada de Muros a Carracedo deixando detrás o cemiterio parroquial de Muro de San Xoán. O sitio é relativamente chan e pódense apreciar as grandes extensións de bosque autóctono das ladeiras do val de Neira a man esquerda. Na mesma dirección e mirando atrás pódese ver a Igrexa parroquial. As fincas no entorno da escola son utilizadas co fins agro-gandeiros polo cal atópanse prados, pradeiras e pequenas fincas de cultivo.



**I.- SITUACIÓN E ACCESO :**

A casa rectoral atópase no núcleo de Souto. Chégase ó núcleo saíndo pola PR-27-05 de Pobra de San Xiao na dirección Leste ata entrar no núcleo de Souto, onde se atopa a man dereita.

**II.- ADSCRICIÓN TIPOLÓXICA E CULTURAL. DESCRIPCIÓN. :**

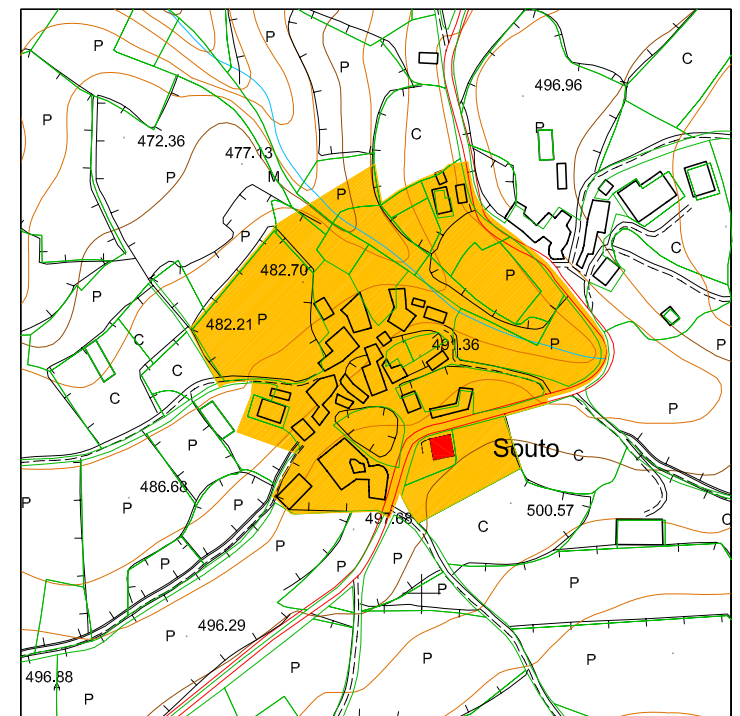
A casa rectoral de Souto está ubicada nun lugar moi pintoresco. Da estrutura da casa xa non se percibe moito porque a construción e deteriorada e abandonada. A construción simple de planta rectangular. Os muros son de mampostería de pizarra con recercado de ocos en cantería. A cuberta é a catro augas de lousa do país.

**III.- PROTECCIÓN :** ESTRUCTURAL GRAO III

**IV.- CONSERVACIÓN :** Atópase nun estado aceptable de conservación.

**V.- DESCRIPCIÓN DO ENTORNO :**

A casa rectoral de Souto de San Xoan de Muros atópase na periferia do núcleo. O grado de abandono e deterioro é tal que case non se percibe a edificación cuberta de silvas. Dentro do entorno cunha vista máis ampla pódese dicir que a casa rectoral está emprazada xusto no borde dun pequeno val de 50 metros de apertura onde nace un rego. As fincas do entorno son utilizadas para fins agrícolas.



E = 1/5.000

- ELEMENTO CATALOGADO
- ZONA DE RESPECTO

**CATÁLOGO DE BENS PROTEXIDOS**

Nº DE CATÁLOGO	ARQUITECTURA E ENXEÑERÍA CIVIL
<b>2.2-18</b>	CASA RECTORAL DE MURO
	MURO (San Xoan)
Referencia:	FOLLA 098/73 - 83 <span style="float: right;">Plano de Ordenación nº 09</span>



I.- SITUACIÓN E ACCESO :

A casa sitúase no núcleo de San Martiño, no final da estrada municipal 026-060.

II.- ADSCRICIÓN TIPOLÓXICA E CULTURAL. DESCRIPCIÓN. :

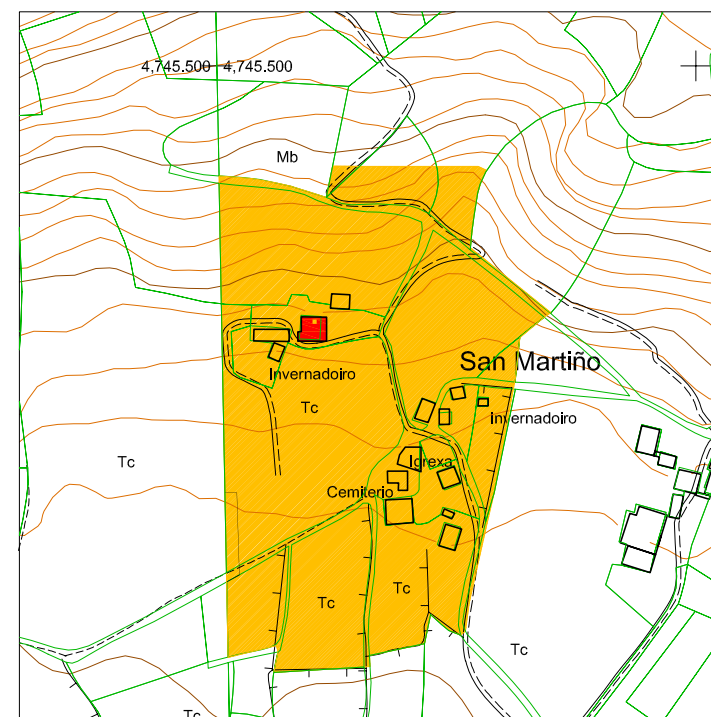
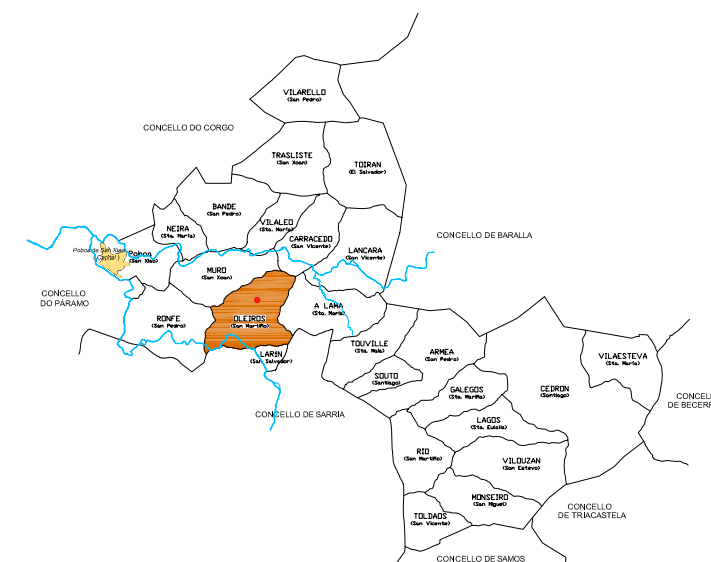
A casa é de planta rectangular, con paredes de pedra nas que se observan restos de cal. O tellado é de lousa sobre estrutura de madeira. Na fachada pode observarse un escudo e un peto das ánimas.

III.- PROTECCIÓN : ESTRUCTURAL

IV.- CONSERVACIÓN : Atópase nun estado aceptable de conservación.

V.- DESCRIPCIÓN DO ENTORNO :

A casa atopase no núcleo de San Martín de Oleiros nunha pequena terraza a media ladeira. Detrás da casa está o monte mentres diante ábrese o val do Sarria. O entorno é característico de zona agrícola, e maioritariamente formado por fincas de prados, pradeira e cultivos de gran.



E = 1/5.000

- ELEMENTO CATALOGADO
- ZONA DE RESPECTO

**CATÁLOGO DE BENS PROTEXIDOS**

Nº DE CATÁLOGO	ARQUITECTURA E ENXEÑERÍA CIVIL
<b>2.2-19</b>	ANTIGA CASA CARCEL
	OLEIROS (San Martiño)
Referencia:	FOLLA 098/83 - 84 Plano de Ordenación nº 12



## I.- SITUACIÓN E ACCESO :

A casa atópase no núcleo de Armea. Partindo da C-535 pola estrada municipal 026-023 en dirección ó núcleo, a casa queda na marxe dereita da estrada.

## II.- ADSCRICIÓN TIPOLÓXICA E CULTURAL. DESCRIPCIÓN. :

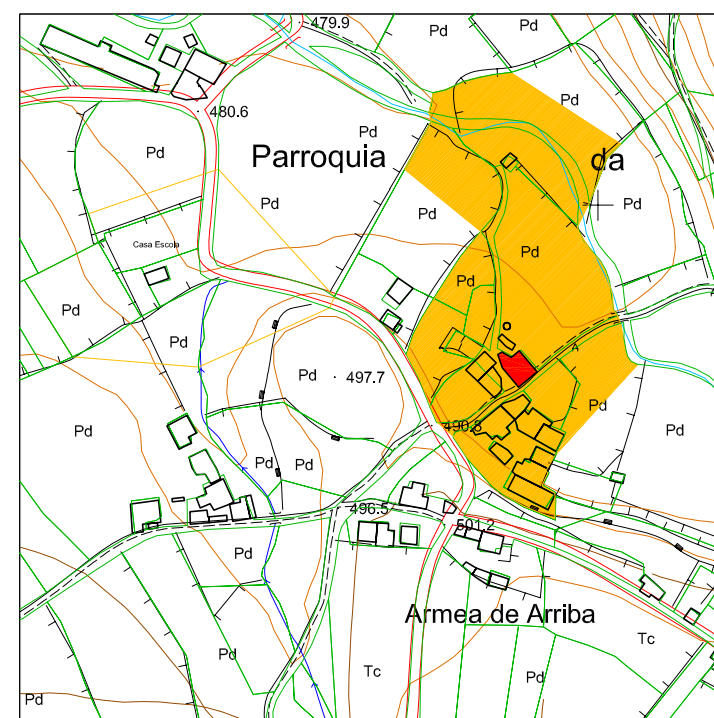
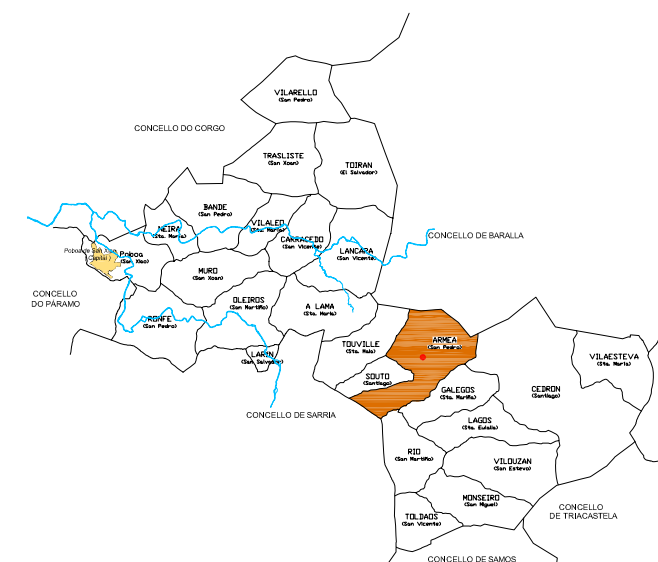
Casa de planta rectangular, con paredes de pedra miuda rexuntada con cal. O tellado é de lousa sobre estrutura de madeira. Presenta inscricións na cornisa e enriba dunha fiestra.

## III.- PROTECCIÓN : ESTRUCTURAL

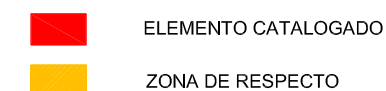
IV.- CONSERVACIÓN : Atópase nun estado aceptable de conservación.

## V.- DESCRIPCIÓN DO ENTORNO :

A casa do Labrador forma a peza principal dun conxunto de edificacións onde tamén entra un muiño de gran, un palomar e unhas cuadras. A casa atópase na periferia do núcleo. O río Armiela, onde está situado o muiño, pasa a 50 m escasos da casa sendo o chan dos terreos das cercanías moi húmidos. O entorno é característico das zonas con actividade agraria, tanto de cultivos como de gandería.



E = 1/5.000



## CATÁLOGO DE BENS PROTEXIDOS

Nº DE CATÁLOGO	ARQUITECTURA E ENXEÑERÍA CIVIL
2.2-20	CASA DO LABREGO DE ARMEA
	ARMEA (San Pedro)
Referencia:	FOLLA 098/85; 86 /FOLLA 124/15; 16 Plano de Ordenación nº 16



## I.- SITUACIÓN E ACCESO :

A casa atópase no núcleo de Sobrerriba. Saímos da estrada C-535 pola estrada municipal 026-006 ata a primeira encrucillada. Neste punto seguimos de fronte pola estrada 026-036 ata chegar ó nucleo quedando a casa a man dereita.

## II.- ADSCRIBIÓN TIPOLÓXICA E CULTURAL. DESCRIPCIÓN. :

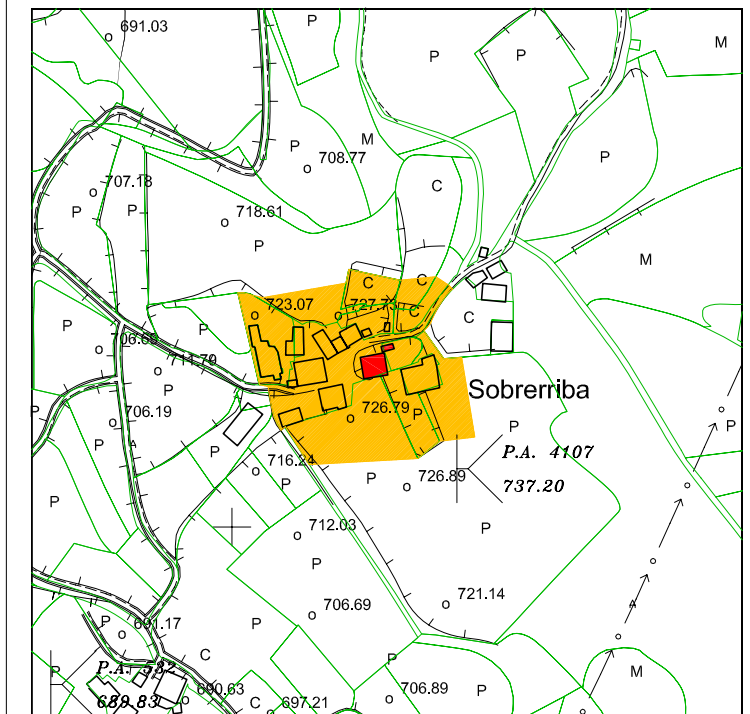
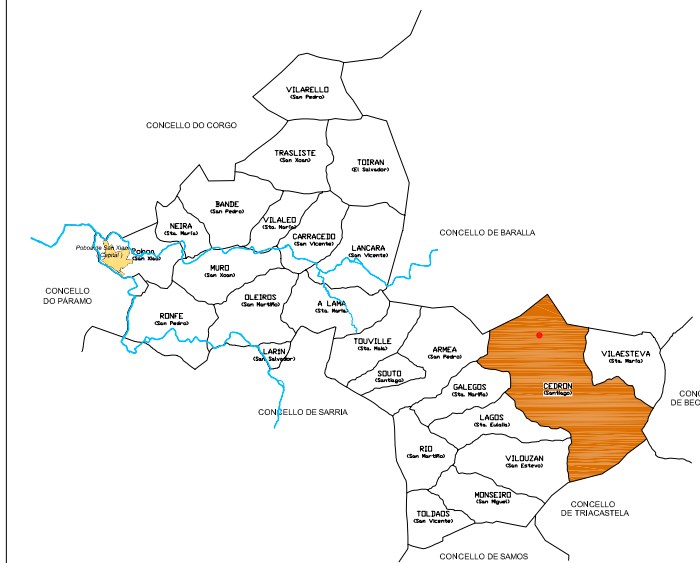
A casa é de planta rectangular, con paredes de pedra miuda e tellado de lousa sobre estrutura de madeira. Está rodeada por un valado de pedra alto, no cal hai unha porta adintelada cun escudo.

## III.- PROTECCIÓN : ESTRUCTURAL

## IV.- CONSERVACIÓN : Atópase nun estado aceptable de conservación.

## V.- DESCRIPCIÓN DO ENTORNO :

A casa do cura de Sobrerriba emprázase no medio do pobo formando un elemento crucial do núcleo rural. O entorno da casa presenta características de agricultura gandeira propia das zonas montañosas xunto con masas forestais de árbores autóctonas ou especies de crecemento rápido.



E = 1/5.000

ELEMENTO CATALOGADO  
 ZONA DE RESPECTO

## CATÁLOGO DE BENS PROTEXIDOS

Nº DE CATÁLOGO	ARQUITECTURA E ENXEÑERÍA CIVIL	
2.2-21	CASA RECTORAL DE SOBRERRIBA	
	CEDRÓN (Santiago)	
Referencia:	FOLLA 098/83	Plano de Ordenación nº 18



## I.- SITUACIÓN E ACCESO :

O Pazo atópase no núcleo de Saa. Chégase ó pazo pola estrada C-535 dende Sarria, pasando, no territorio de Láncara, polos núcleos de Reboleira, Armea, Galegos, Cereixusaos, Suaxe. Unha vez no núcleo de Saa localízase o Pazo no medio das casas a media ladeira.

## II.- ADSCRICIÓN TIPOLÓXICA E CULTURAL. DESCRIPCIÓN. :

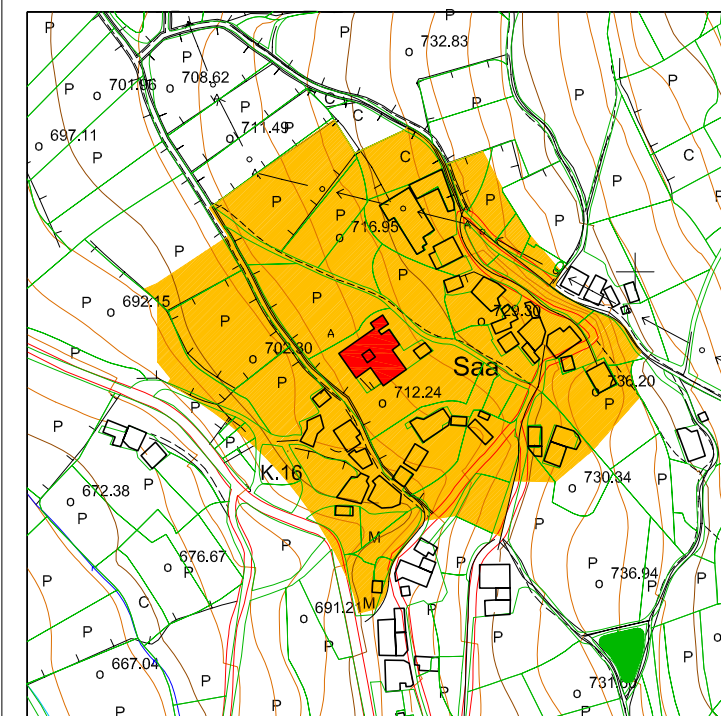
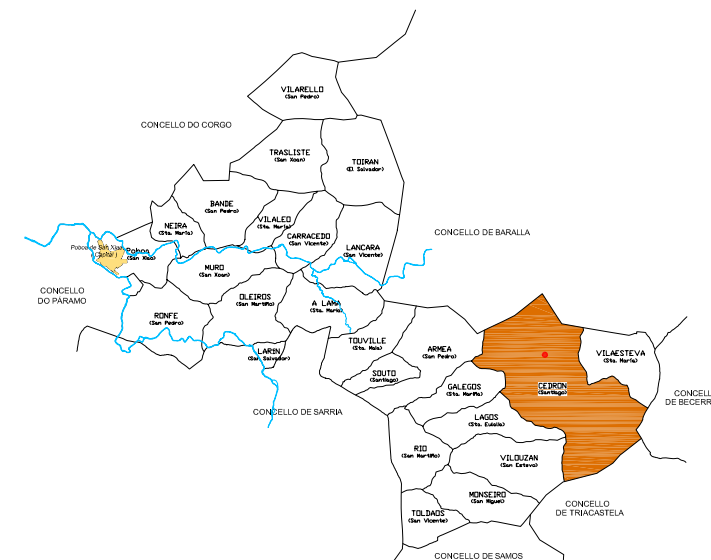
Na parroquia de Santiago de Cedrón atópase o pazo de Saa, de planta cadrada con patio interior sobre arcos de medio punto. A construción presenta no centro unha "peineta" de claro sentir barroco encadrada ás armas da casa. Unha inscrición, no interior, da conta do seu propietario e a data da construción:  
ANO D2734 CON LUIS SACO QUIROGA MIRANDA Y AZEVEDO MANDO HACER ESTA OBRA [EVS III - 224]

## III.- PROTECCIÓN : INTEGRAL

## IV.- CONSERVACIÓN : Atópase nun estado aceptable de conservación.

## V.- DESCRIPCIÓN DO ENTORNO :

O pazo de Saa tamén chamado casa con escudo emprázase a media ladeira do monte formando un elemento crucial do vello barrio do núcleo rural. Está rodeado por fincas de gran tamaño que afirma o prestixio da casa porque isto no é habitual nas zonas de montaña. Varias das edificacións no seu entorno están moi deterioradas ou case en ruínas. O entorno do pazo presenta características de agricultura gandeira propia das zonas montañosas xunto con masas forestais de árbores autóctonas ou especies de crecemento rápido.



E = 1/5.000

ELEMENTO CATALOGADO  
 ZONA DE RESPECTO

## CATÁLOGO DE BENS PROTEXIDOS

Nº DE CATÁLOGO	ARQUITECTURA E ENXEÑERÍA CIVIL
2.2-22	CASA CON ESCUDO, PAZO DE PAREDES
	CEDRÓN (Santiago)
Referencia:	FOLLA 098/83 <span style="float: right;">Plano de Ordenación nº 18</span>



I.- SITUACIÓN E ACCESO :

A Casa rectoral de Lagos atópase no núcleo rural de Santalla. Chégase o núcleo pola estrada PR - 27 - 02 e atopase dito conxunto a man esquerda sobre un pequeno montículo.

II.- ADSCRIBIÓN TIPOLÓXICA E CULTURAL. DESCRIPCIÓN. :

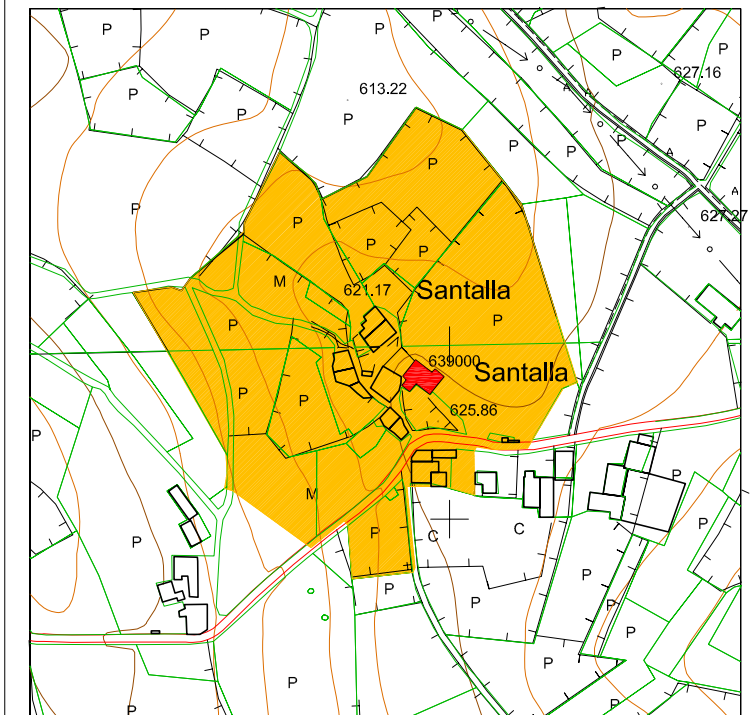
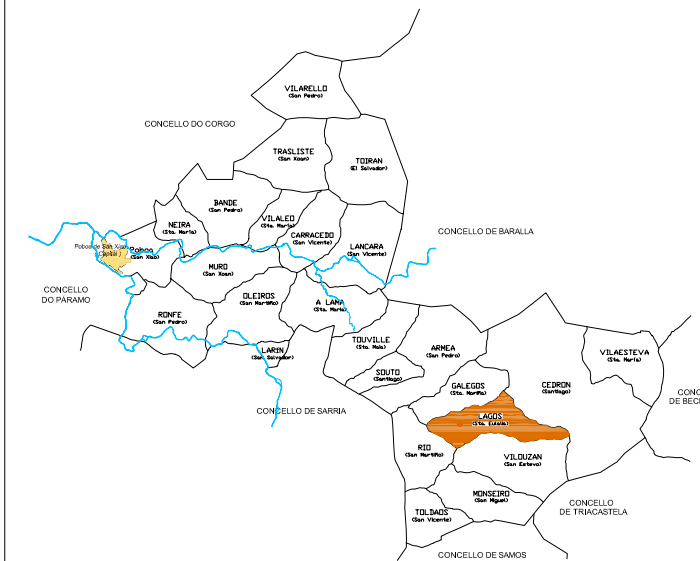
A Casa rectoral e de forma rectangular e as numerosas casas adxuntas indican que sufriu varias modificacións en épocas anteriores. Os muros son de mampostería posteriormente caleado. A cuberta e de lousa do país a catro faldons montada sobre estrutura de madeira.

III.- PROTECCIÓN : INTEGRAL

IV.- CONSERVACIÓN : Atópase nun estado aceptable de conservación.

V.- DESCRIPCIÓN DO ENTORNO :

A casa forma parte dun conxunto de casas tradicionais no entorno da Igrexa parroquial de Lagos. A maioría destas están abandonadas e atópanse nun estado de acusado deterioro. O paisaxe do entorno está caracterizado pola actividade gandeira xa que existen varias explotacións de vacún no núcleo. Polo tanto as fincas no entorno máis preto presentan usos como prados e pradeiras.



E = 1/5.000

- ELEMENTO CATALOGADO
- ZONA DE RESPECTO

**CATÁLOGO DE BENS PROTEXIDOS**

Nº DE CATÁLOGO	ARQUITECTURA E ENXEÑERÍA CIVIL
<b>2.2-23</b>	CASA RECTORAL DE LAGOS
	LAGOS (Sta. Eulalia)
Referenda:	FOLLA 098/83 <span style="float: right;">Plano de Ordenación nº 21</span>



## I.- SITUACIÓN E ACCESO :

O Pazo atópase no núcleo de Río, na marxe esquerda da estrada provincial PR-27-01 en dirección ó núcleo.

## II.- ADSCRICIÓN TIPOLÓXICA E CULTURAL. DESCRIPCIÓN. :

O Pazo está constituído por varias construcións, todas elas de pedra, en parte caleada, e con tellado de lousa sobre estrutura de madeira. No patio interior pode observarse unha fermosa fonte. O pazo forma parte do patrimonio da familia do Conde da Tormentosa. No interior do pazo nun dos edificios atopase unha pequena capela co Nome do Mercedario onde antigamente tamen celebrábanse vodas e funerais. Atopase varias inscricións nas epitafios da familia Somoza. No edificio principal atopase tamen una biblioteca co varios muebles de idaes elevaos.



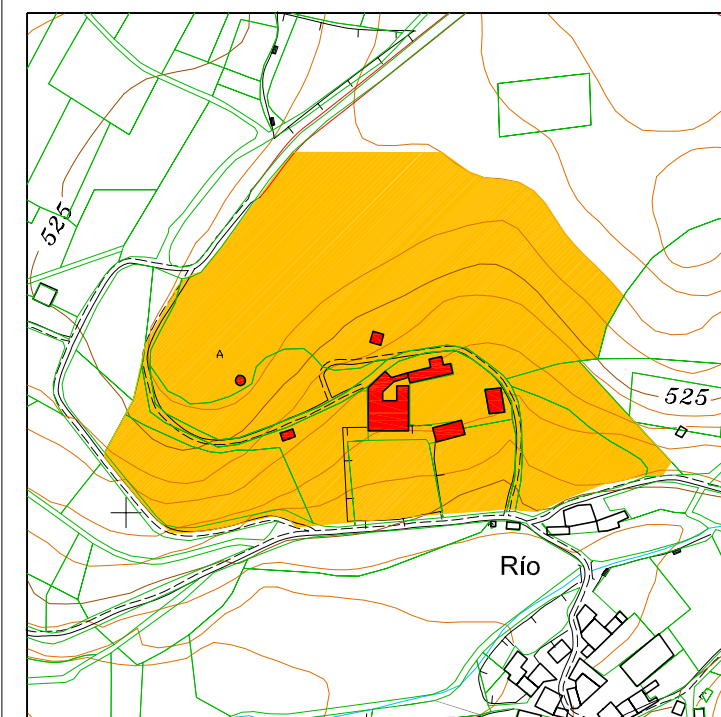
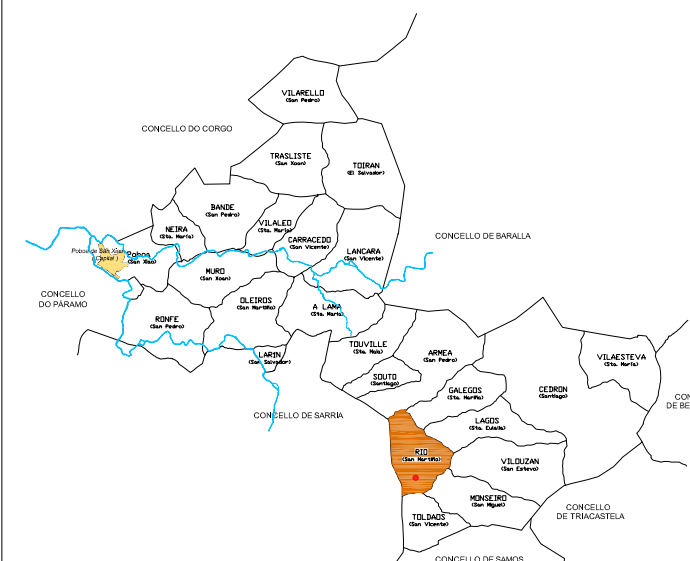
## III.- PROTECCIÓN : INTEGRAL

## IV.- CONSERVACIÓN : Atópase nun estado aceptable de conservación.



## V.- DESCRIPCIÓN DO ENTORNO :

O pazo de Río emprázase fronte ó núcleo rural de Río na ladeira oposta a este, divididas ambas partes do núcleo polo río. Entre as fincas que rodean o Pazo figuran dúas de grandes dimensións de arborado autóctono e unha finca grande de pradeira que se estende ata o núcleo de San Martiño de Río.



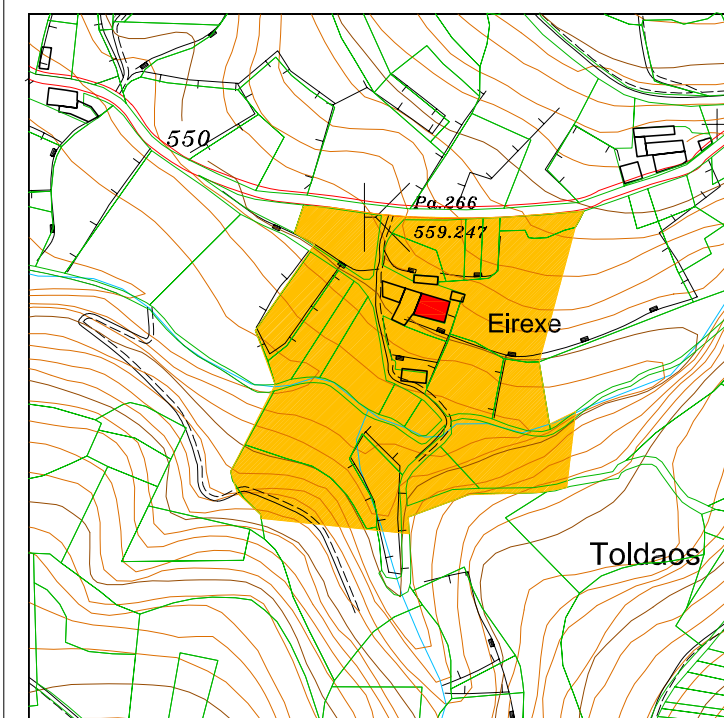
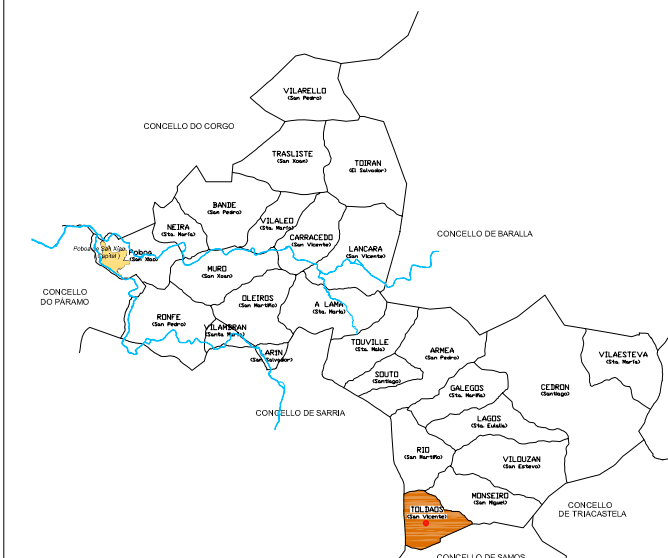
E = 1/5.000

ELEMENTO CATALOGADO  
 ZONA DE RESPECTO

## CATÁLOGO DE BENS PROTEXIDOS

Nº DE CATÁLOGO	ARQUITECTURA E ENXEÑERÍA CIVIL	
2.2-24	PAZO DE RÍO	
	RÍO (San Martiño)	
Referencia:	FOLLA 098/83	Plano de Ordenación nº 20





E = 1/5.000

- ELEMENTO CATALOGADO
- ZONA DE RESPECTO

### CATÁLOGO DE BENS PROTEXIDOS

Nº DE CATÁLOGO	ARQUITECTURA E ENXEÑERÍA CIVIL	
<b>2.2-25</b>	CASA RECTORAL DE TOLDAOS	
	TOLDAOS (San Vicente)	
Referencia:	FOLLA 124/35	Plano de Ordenación nº 23



#### I.- SITUACIÓN E ACCESO :

A casa rectoral está situado no núcleo de Airexe entre os núcleos de Toldaos e Armillán. Chégase ó núcleo pola estrada C-535 dende Sarria. Nesta vaíse ata ó núcleo de Reboleira, onde se colle a man dereita. No cruce, diante do núcleo de San Martiño de Río, vaíse primeiro pola estrada en dirección Santalla, Asfarrapa pero no próximo cruce desvíase a man dereita en dirección Vilouzan, Monseiro (026-010). Pasando por Monseiro hai que tomar a estrada 026-012 a Toldaos. Xusto antes de entrar no núcleo está a man esquerda o núcleo de Airexe, onde se atopa a casa rectoral a media ladeira.

#### II.- ADSCRICIÓN TIPOLÓXICA E CULTURAL. DESCRIPCIÓN. :

O único destacable da casa rectoral e o portalón de madeira cuberta. O resto da estrutura antigamente de mampostería de pizarra sufríu moitos cambios constructivos que hoxe perxudican a imaxe da edificación. Hoxe podense observar todo tipo de materiais.

#### III.- PROTECCIÓN : ESTRUCTURAL GRAO III

(só de especial protección do patrimonio arqueolóxico no solo rústico)

#### IV.- CONSERVACIÓN : Atópase nun estado de bastante mal conservación.

#### V.- DESCRIPCIÓN DO ENTORNO :

A casa rectoral de Toldaos atópase no Barrio de Airexe entre os núcleos de Toldaos e Armillán. Sitúase nun entorno de val de montaña moi preto do río Toldaos un pouco ladeira abaixo. A ladeira do fronte está caracterizada sobre todo polas plantacións forestais.



## I.- SITUACIÓN E ACCESO :

A ponte atópase na parroquia de Bande no límite co Concello de O Corgo. Chégase á ponte pola estrada LU-621 dende A Pobra de San Xiao, saíndo desta no desvío a Reboreda. Séguese esta estrada municipal ata a entidade de Casanova. No cruce desta entidade débese seguir de fronte pola pista de terra ata chegar á ponte. O camiño dende a estrada LU - 621 ata á ponte forma parte do camiño real que cruza o Concello de Láncara.

## II.- ADSCRIBIÓN TIPOLÓXICA E CULTURAL. DESCRIPCIÓN. :

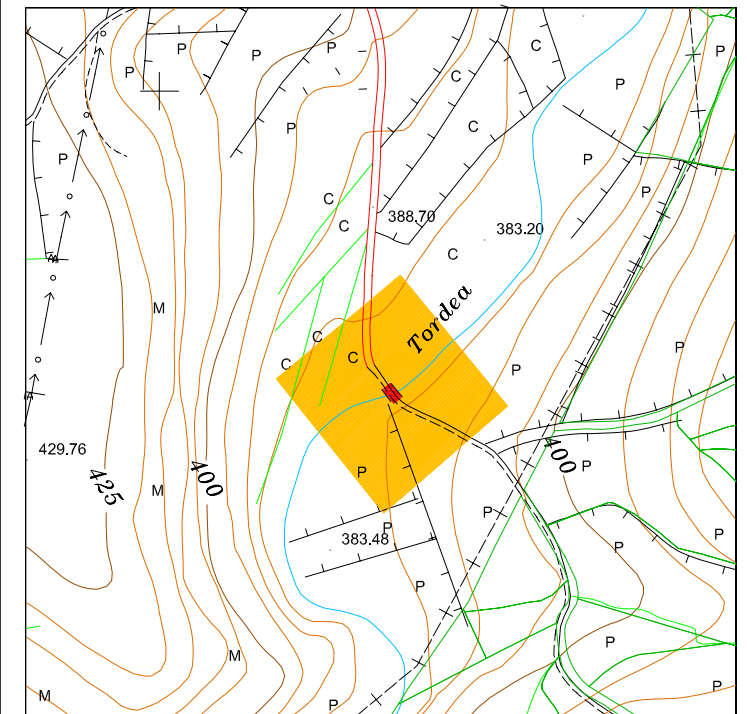
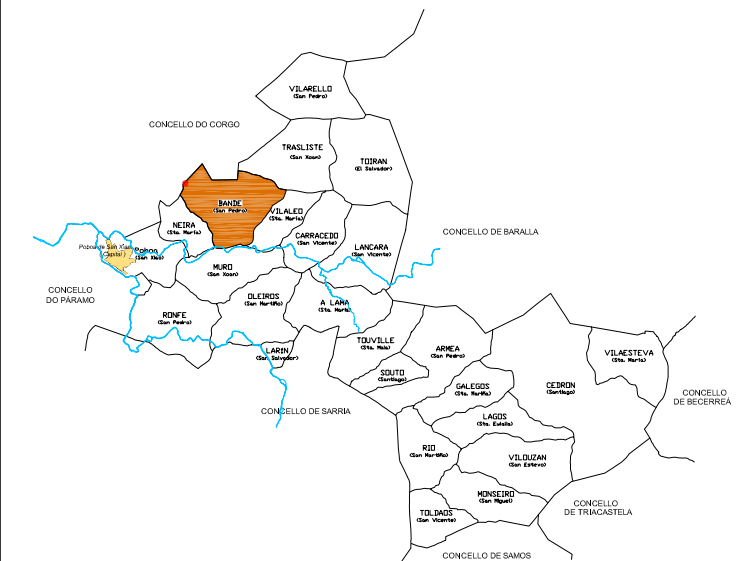
Ponte sobre o río Tordea. De un arco de medio punto, con bos sillares de granito, con notorio peralte no centro. Á ponte ofrece un bo aspecto medieval. A ponte está muy alterada, no referente ó firme da estrada, que e de formigón.

## III.- PROTECCIÓN : ESTRUCTURAL

## IV.- CONSERVACIÓN : Atópase nun estado aceptable de conservación.

## V.- DESCRIPCIÓN DO ENTORNO :

A ponte emprázase nunha cunca moi estreita. O entorno está caracterizado pola actividade gandeira, xa que a ponte está rodeada de prados e pradeiras. Na beira, tal e como pódese apreciar nas imaxes, desenvólvese vexetación riparia.



E = 1/5.000

ELEMENTO CATALOGADO  
 ZONA DE RESPECTO

## CATÁLOGO DE BENS PROTEXIDOS

Nº DE CATÁLOGO	ARQUITECTURA E ENXEÑERÍA CIVIL
<b>2.2-26</b>	PONTE SOBRE O TORDEA
	BANDE (San Pedro)
Referencia:	FOLLA 098/63 Plano de Ordenación nº 04



I.- SITUACIÓN E ACCESO :

Dende o núcleo de A Pobra de San Xiao pola LU - 621 sobre os núcleos de Neira e Bande ata chegar ó cruce coa LU - 622, onde se torce á dereita. A escasos metros atópase a ponte na marxe dereita xunto ó muíño.

II.- ADSCRICIÓN TIPOLÓXICA E CULTURAL. DESCRIPCIÓN. :

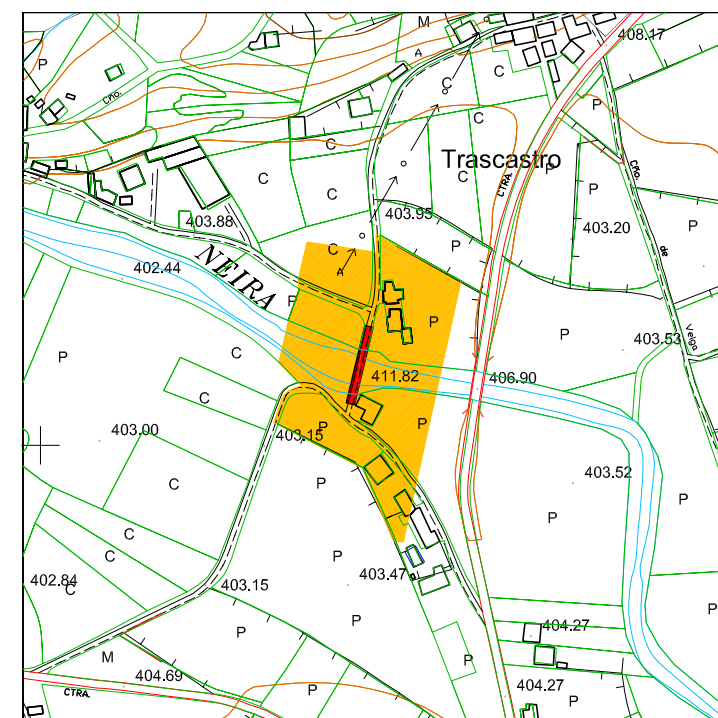
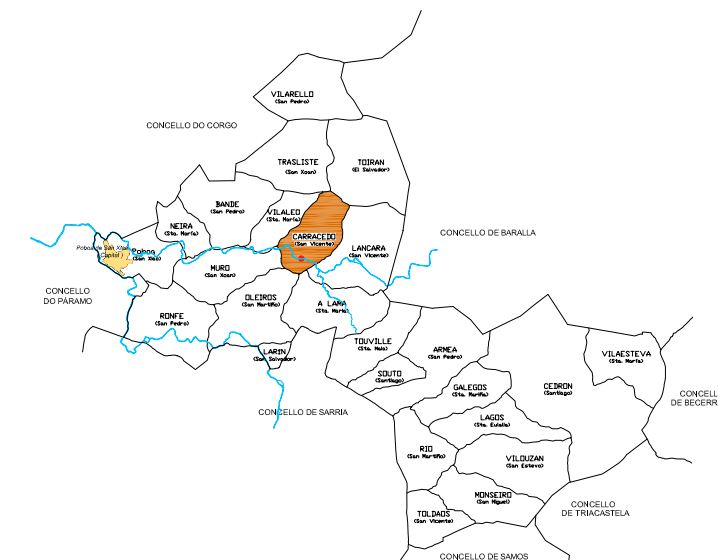
Ponte sobre o río Neira de tres arcos de medio punto, con bos sillares de granito. Con notorio peralte no centro marcado por unha fornacina, hoxe restaurada. Á ponte ofrece un bo aspecto medieval. A tradición atribúe ós romanos. A ponte está recen restaurada e ten moi bo aspecto

III.- PROTECCIÓN : ESTRUCTURAL

IV.- CONSERVACIÓN : Atópase nun estado aceptable de conservación.

V.- DESCRIPCIÓN DO ENTORNO :

Atópase a ponte nun val aberto preto do núcleo rural de Carracedo. A ponte forma conxunto cun muíño recentemente lousado. O terreo no entorno é chan e cun uso maioritariamente agrícola ou gandeiro. De feito as fincas colindantes son prados e pradeiras. Na beira do río desenvólvese vexetación autóctona propia dos ríos como ameneiros, sabugueiros e bidueiras. Augas abaixo pódese apreciar o peche do val e as grandes extensións de bosques autóctonos en ambas ladeiras do val de Neira.



E = 1/5.000

■ ELEMENTO CATALOGADO  
■ ZONA DE RESPECTO

**CATÁLOGO DE BENS PROTEXIDOS**

Nº DE CATÁLOGO	ARQUITECTURA E ENXEÑERÍA CIVIL
<b>2.2-27</b>	PONTE ROMANA DE CARRACEDO
	CARRACEDO (San Vicente)
Referencia:	FOLLA 098/74 <span style="float: right;">Plano de Ordenación nº 09</span>



I.- SITUACIÓN E ACCESO :

A casa sitúase no núcleo de Pobra de San Xíao, na marxe esquerda da estrada C-546 en dirección a Sarria.

II.- ADSCRICIÓN TIPOLÓXICA E CULTURAL. DESCRIPCIÓN. :

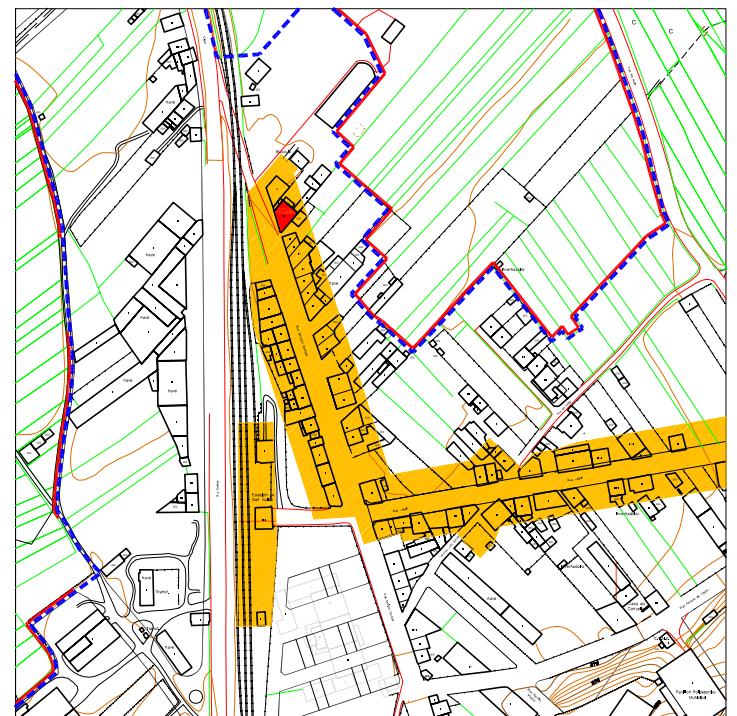
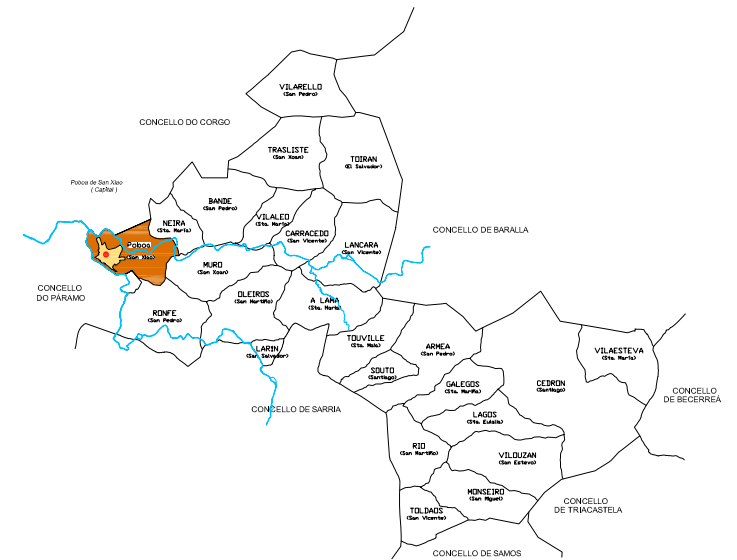
A casa é de planta rectangular e dúas alturas. O tellado é a catro augas, de lousa, sobre estrutura de madeira. Os paramentos verticais son de sillería e mampostería de granito. Existencia de rexuntados. Na fachada principal obsérvase a presenza de tres ventanais, con enreixados metálicos.

III.- PROTECCIÓN : ESTRUCTURAL

IV.- CONSERVACIÓN : O estado de conservación é regular. Obsérvase que unha da fachadas está deteriorada, con perigo de derrumbamento en parte dos paramentos verticais.

V.- DESCRIPCIÓN DO ENTORNO :

Está situada no medio de casas novas na rúa Benigno Quiroga que cruza a vila en paralelo á estrada C-546, formando parte das nove casas catalogadas nesta rúa.



E = 1/5.000

ELEMENTO CATALOGADO  
 ZONA DE RESPECTO

**CATÁLOGO DE BENS PROTEXIDOS**

Nº DE CATÁLOGO	ARQUITECTURA E ENXEÑERÍA CIVIL
<b>2.2-28</b>	CASA V DA RÚA BENIGNO QUIROGA
	POBRA DE SAN XIAO (San Xíao)
Referencia:	FOLLA 098/75 <span style="float: right;">Plano de Ordenación nº 07</span>



I.- SITUACIÓN E ACCESO :

A casa sitúase no núcleo de Pobra de San Xiao, na marxe esquerda da estrada C-546 en dirección a Sarria.

II.- ADSCRIBIÓN TIPOLÓXICA E CULTURAL. DESCRIPCIÓN. :

A casa é de planta rectangular e dúas alturas. O tellado é a dúas augas, de lousa, sobre estrutura de madeira. Os paramentos verticais son de granito. Na fachada principal obsérvase unha galería.

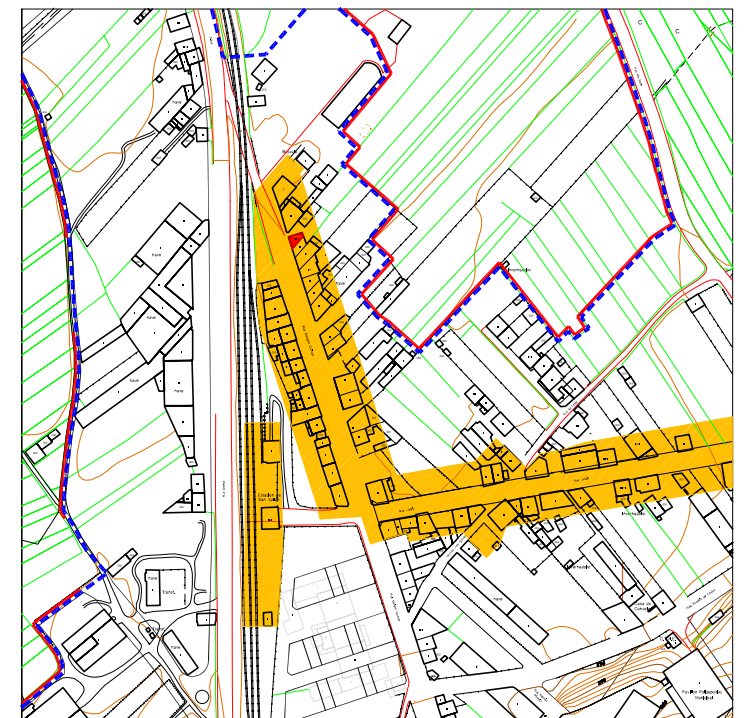
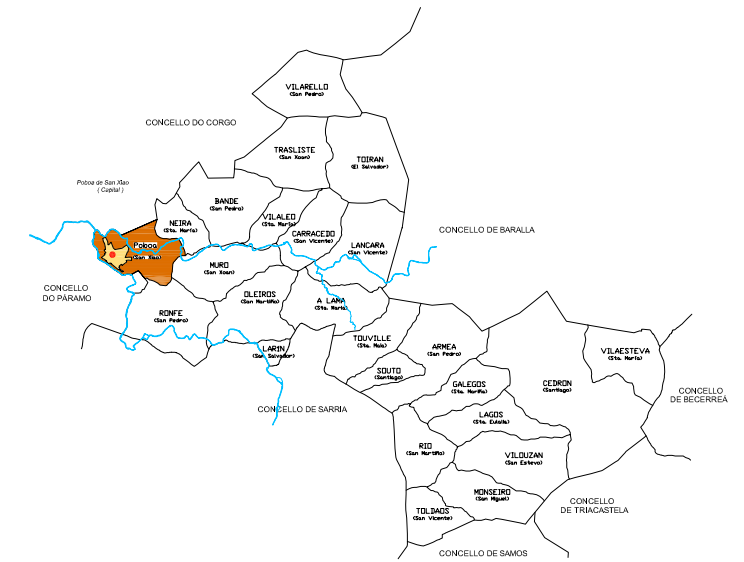
III.- PROTECCIÓN : ESTRUCTURAL

IV.- CONSERVACIÓN :

O estado de conservación é regular. Xa que está moi alterada, sufriu grandes modificacións nos últimos anos, está revocada e pintada de novo, a galería é de aluminio.

V.- DESCRIPCIÓN DO ENTORNO :

Está situada no medio de casas novas na rúa Benigno Quiroga que cruza a vila en paralelo á estrada C-546, formando parte das nove casas catalogadas nesta rúa.



E = 1/5.000

■ ELEMENTO CATALOGADO  
■ ZONA DE RESPECTO

**CATÁLOGO DE BENS PROTEXIDOS**

Nº DE CATÁLOGO	ARQUITECTURA E ENXEÑERÍA CIVIL
<b>2.2-29</b>	CASA VI DA RÚA BENIGNO QUIROGA
	POBRA DE SAN XIAO (San Xiao)
Referencia:	FOLLA 098/75 <span style="float: right;">Plano de Ordenación nº 07</span>



I.- SITUACIÓN E ACCESO :

A casa sitúase no núcleo de Pobra de San Xiao, na marxe esquerda da estrada C-546 en dirección a Sarria.

II.- ADSCRIBIÓN TIPOLÓXICA E CULTURAL. DESCRIPCIÓN. :

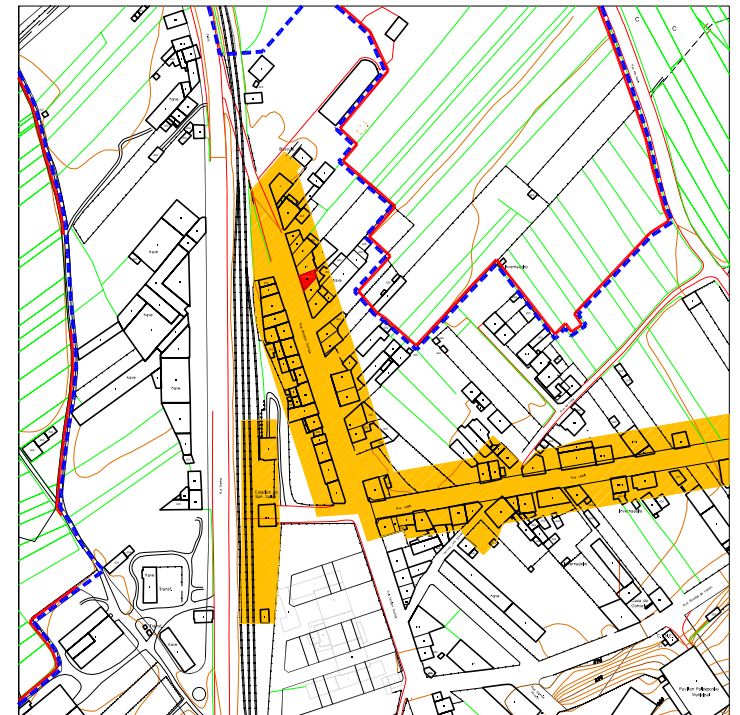
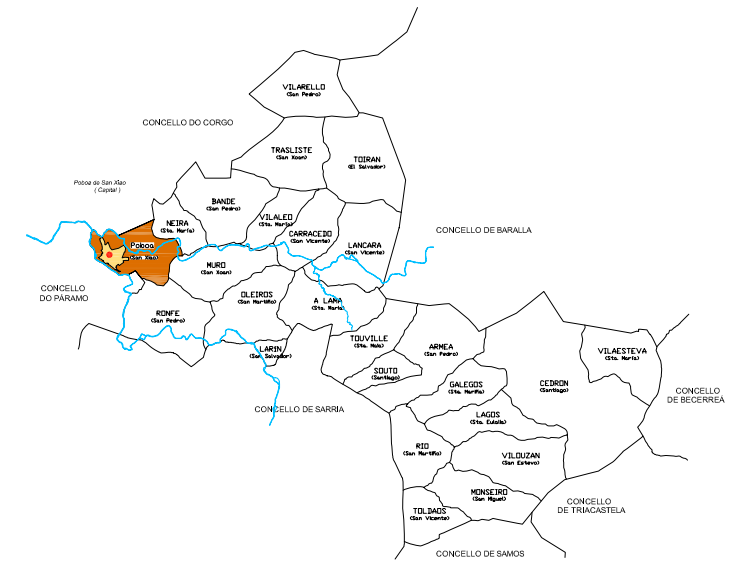
A casa é de planta rectangular e dúas alturas. O tellado é a catro augas, de lousa, sobre estrutura de madeira. Os paramentos verticais son de sillería de granito. Presencia de rexuntados de cal. Na segunda planta da fachada principal existen tres pequenos balcóns con enreixados metálicos.

III.- PROTECCIÓN : ESTRUCTURAL

IV.- CONSERVACIÓN : Atópase nun bo estado de conservación.

V.- DESCRIPCIÓN DO ENTORNO :

Está situada no medio de casas novas na rúa Benigno Quiroga que cruza a vila en paralelo á estrada C-546, formando parte das nove casas catalogadas nesta rúa.



E = 1/5.000

- ELEMENTO CATALOGADO
- ZONA DE RESPECTO

**CATÁLOGO DE BENS PROTEXIDOS**

Nº DE CATÁLOGO	ARQUITECTURA E ENXEÑERÍA CIVIL
<b>2.2-30</b>	CASA VII DA RÚA BENIGNO QUIROGA
	POBRA DE SAN XIAO (San Xiao)
Referencia:	FOLLA 098/75 <span style="float: right;">Plano de Ordenación nº 07</span>



I.- SITUACIÓN E ACCESO :

A casa sitúase no núcleo de Pobra de San Xiao, na marxe esquerda da estrada C-546 en dirección a Sarria.

II.- ADSCRICIÓN TIPOLÓXICA E CULTURAL. DESCRIPCIÓN. :

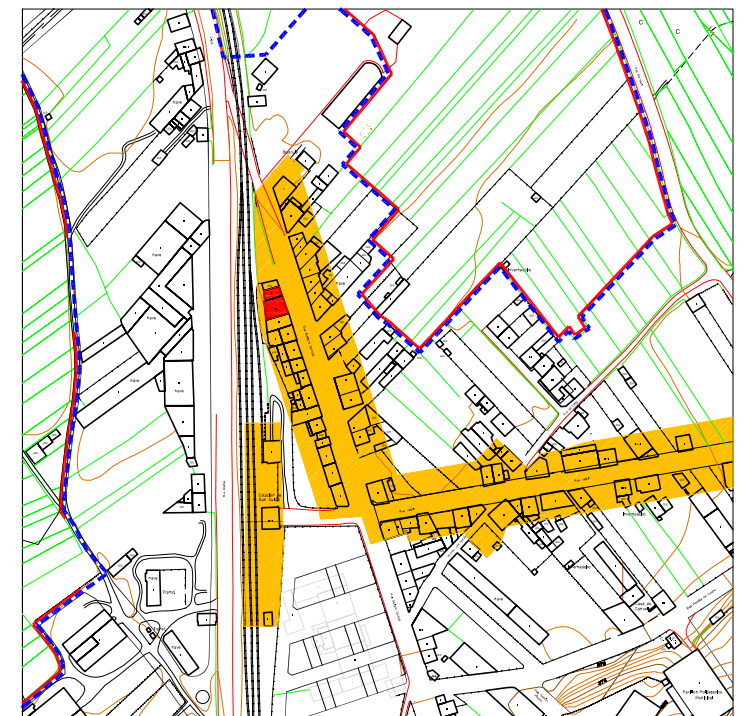
A casa é de planta rectangular de dúas alturas, composta de dúas partes a distinto nivel. O tellado é a dúas e a tres augas, dependendo no nivel no que nos atopemos, de lousa, sobre estrutura de madeira. Os paramentos verticais son de sillería e de manpostería de granito, con recercados de ocos en cantería. Presencia de rexuntados de cal. Unha das partes da casa consta de dous balcóns con enreixados metálicos. Os dinteis correspondentes ás portas e fiestras da primeira planta teñen unha pequena curvatura.

III.- PROTECCIÓN : ESTRUCTURAL

IV.- CONSERVACIÓN : O estado de conservación é bastante bo. Sufreu pequenas modificacións nos últimos anos.

V.- DESCRIPCIÓN DO ENTORNO :

Está situada no medio de casas novas na rúa Benigno Quiroga que cruza a vila en paralelo á estrada C-546, formando parte das nove casas catalogadas nesta rúa.



E = 1/5.000

■ ELEMENTO CATALOGADO  
■ ZONA DE RESPECTO

CATÁLOGO DE BENS PROTEXIDOS

Nº DE CATÁLOGO	ARQUITECTURA E ENXEÑERÍA CIVIL
2.2-31	CASA VIII DA RÚA BENIGNO QUIROGA
	POBRA DE SAN XIAO (San Xiao)
Referencia:	FOLLA 098/75 Plano de Ordenación nº 07



I.- SITUACIÓN E ACCESO :

A casa sitúase no núcleo de Pobra de San Xíao, na marxe esquerda da estrada C-546 en dirección a Sarria.

II.- ADSCRIBIÓN TIPOLÓXICA E CULTURAL. DESCRIPCIÓN. :

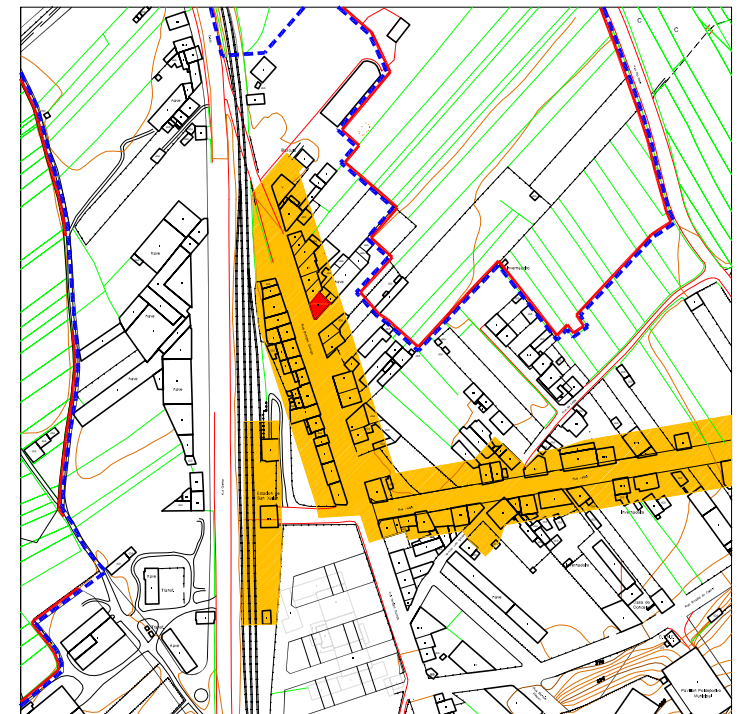
A casa é de planta rectangular e dúas alturas. O tellado é a catro augas, de lousa, sobre estrutura de madeira. Cornisa de media caña de granito. Os paramentos verticais son de sillería e mampostería de granito, con recercado de ocos en cantería. Na fachada principal obsérvase a presenza de tres pequenos balcóns, con enreixados metálicos. A primeira planta funciona como unha pequena tenda "Luseiro".

III.- PROTECCIÓN : ESTRUCTURAL

IV.- CONSERVACIÓN : Atópase nun bo estado de conservación, sufriu pequenas modificacións recentemente.

V.- DESCRIPCIÓN DO ENTORNO :

Está situada no medio de casas novas na rúa Benigno Quiroga que cruza a vila en paralelo á estrada C-546, formando parte das nove casas catalogadas nesta rúa.



E = 1/5.000

■ ELEMENTO CATALOGADO  
■ ZONA DE RESPECTO

**CATÁLOGO DE BENS PROTEXIDOS**

Nº DE CATÁLOGO	ARQUITECTURA E ENXEÑERÍA CIVIL
<b>2.2-32</b>	CASA IX DA RÚA BENIGNO QUIROGA
	POBRA DE SAN XIAO (San Xíao)
Referencia:	FOLLA 098/75 <span style="float: right;">Plano de Ordenación nº 07</span>





I.- SITUACIÓN E ACCESO :

A casa sitúase no núcleo de Pobra de San Xiao, na marxe esquerda da estrada C-546 en dirección a Sarria.

II.- ADSCRICIÓN TIPOLÓXICA E CULTURAL. DESCRIPCIÓN. :

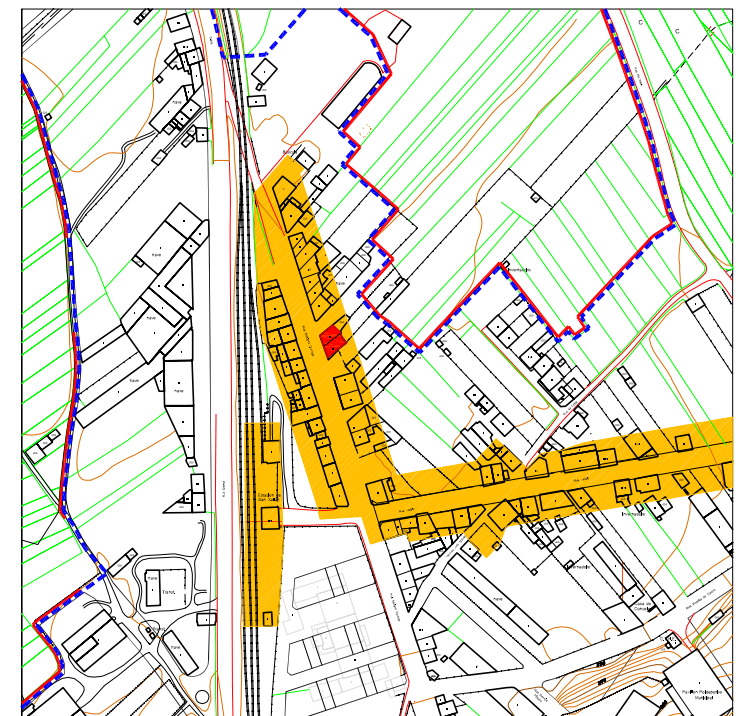
Casa de forma irregular e dúas alturas. O tellado é a catro augas, de lousa, sobre estrutura de madeira. Os paramentos verticais son de sillería e mampostería de granito. Na fachada principal obsérvase a presenza dun pequeno balcón, con enreixados metálicos, tamén existen dous ventanais con enreixados metálicos.

III.- PROTECCIÓN : ESTRUCTURAL

IV.- CONSERVACIÓN : Existen dúas partes ben diferenciadas, xa que unha delas sufriu un incendio e o estado desta parte é bastante malo, a outra pola contra atópase restaurada e o estado de conservación é regular.

V.- DESCRIPCIÓN DO ENTORNO :

Está situada no medio de casas novas na rúa Benigno Quiroga que cruza a vila en paralelo á estrada C-546, formando parte das nove casas catalogadas nesta rúa.



E = 1/5.000

■ ELEMENTO CATALOGADO  
■ ZONA DE RESPECTO

**CATÁLOGO DE BENS PROTEXIDOS**

Nº DE CATÁLOGO	ARQUITECTURA E ENXEÑERÍA CIVIL
<b>2.2-33</b>	CASA X DA RÚA BENIGNO QUIROGA
	POBRA DE SAN XIAO (San Xiao)
Referencia:	FOLLA 098/75 <span style="float: right;">Plano de Ordenación nº 07</span>



I.- SITUACIÓN E ACCESO :

A Casa sitúase no núcleo de Pobra de San Xiao, na marxe esquerda da estrada C-546 en dirección a Sarriá, nunha rúa perpendicular á rúa Benigno Quiroga.

II.- ADSCRICIÓN TIPOLÓXICA E CULTURAL. DESCRIPCIÓN. :

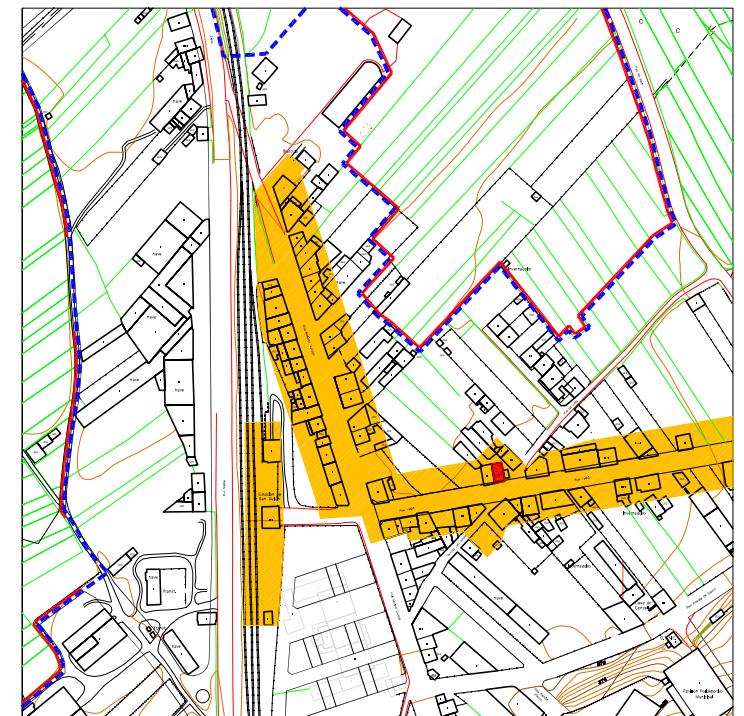
A casa é de planta rectangular, e dúas alturas. O tellado é a catro augas, de lousa, sobre estrutura de madeira. Os paramentos verticais son de sillería e mampostería de granito. Cos recercado de ocas en cantería, presenza de rexuntados. Na fachada principal obsérvase a presenza de tres pequenos balcóns de granito con enreixados metálicos. Tanto as fiestras coma as portas son de madeira. A primeira planta funciona como unha funeraria.

III.- PROTECCIÓN : ESTRUCTURAL

IV.- CONSERVACIÓN : O estado de conservación é bo, está restaurada.

V.- DESCRIPCIÓN DO ENTORNO :

Está situada no medio de casas novas na rúa Valdriz, esta rúa é perpendicular a rúa Benigno Quiroga que cruza a vila en paralelo á estrada C-546, formando parte das once casas catalogadas nesta rúa.

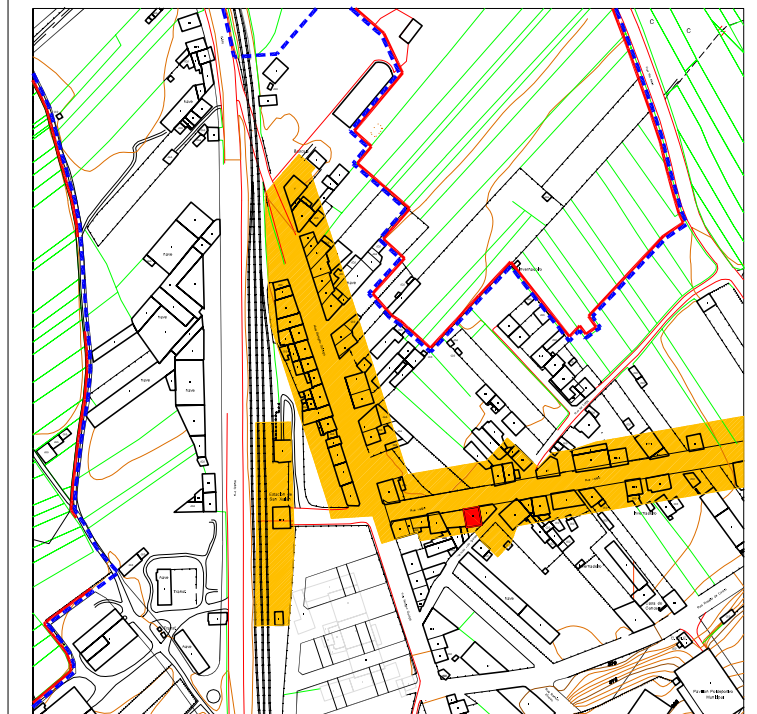
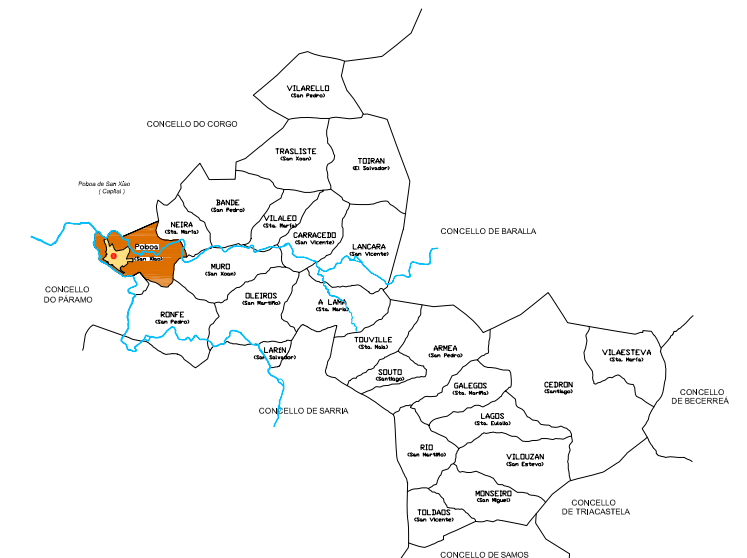


E = 1/5.000

■ ELEMENTO CATALOGADO  
■ ZONA DE RESPECTO

**CATÁLOGO DE BENS PROTEXIDOS**

Nº DE CATÁLOGO	ARQUITECTURA E ENXEÑERÍA CIVIL
<b>2.2-34</b>	CASA I DA RÚA VALDRIZ
	POBRA DE SAN XIAO (San Xiao)
Referencia:	FOLLA 098/75 <span style="float: right;">Plano de Ordenación nº 07</span>



E = 1/5.000

ELEMENTO CATALOGADO  
 ZONA DE RESPECTO

### CATÁLOGO DE BENS PROTEXIDOS

Nº DE CATÁLOGO	ARQUITECTURA E ENXEÑERÍA CIVIL
<b>2.2-35</b>	CASA II DA RÚA VALDRIZ
	POBRA DE SAN XIAO (San Xiao)
Referencia:	FOLLA 098/75 <span style="float: right;">Plano de Ordenación nº 07</span>

#### I.- SITUACIÓN E ACCESO :

A Casa sitúase no núcleo de Pobra de San Xiao, na marxe esquerda da estrada C-546 en dirección a Sarriá, nunha rúa perpendicular á rúa Benigno Quiroga.

#### II.- ADSCRICIÓN TIPOLOXICA E CULTURAL. DESCRIPCIÓN. :

A casa é de planta rectangular, tres alturas e baixo cuberta. O tellado é a dúas augas, de lousa, sobre estrutura de madeira. Existencia de unha pequena cornisa de media caña de granito. Os paramentos verticais son de sillería e mampostería de granito. Cos recercado de ocos en cantería. Na fachada principal obsérvase a presenza de dúas pequenas galerías pechadas na segunda e terceira planta.

#### III.- PROTECCIÓN : ESTRUCTURAL

#### IV.- CONSERVACIÓN : O estado de conservación é bo, está restaurada.

#### V.- DESCRIPCIÓN DO ENTORNO :

Está situada no medio de casas novas na rúa Valdriz, esta rúa é perpendicular a rúa Benigno Quiroga que cruza a vila en paralelo á estrada C-546, formando parte das once casas catalogadas nesta rúa.





I.- SITUACIÓN E ACCESO :

A Casa sitúase no núcleo de Pobra de San Xiao, na marxe esquerda da estrada C-546 en dirección a Sarria, nunha rúa perpendicular á rúa Benigno Quiroga.

II.- ADSCRICIÓN TIPOLÓXICA E CULTURAL. DESCRIPCIÓN. :

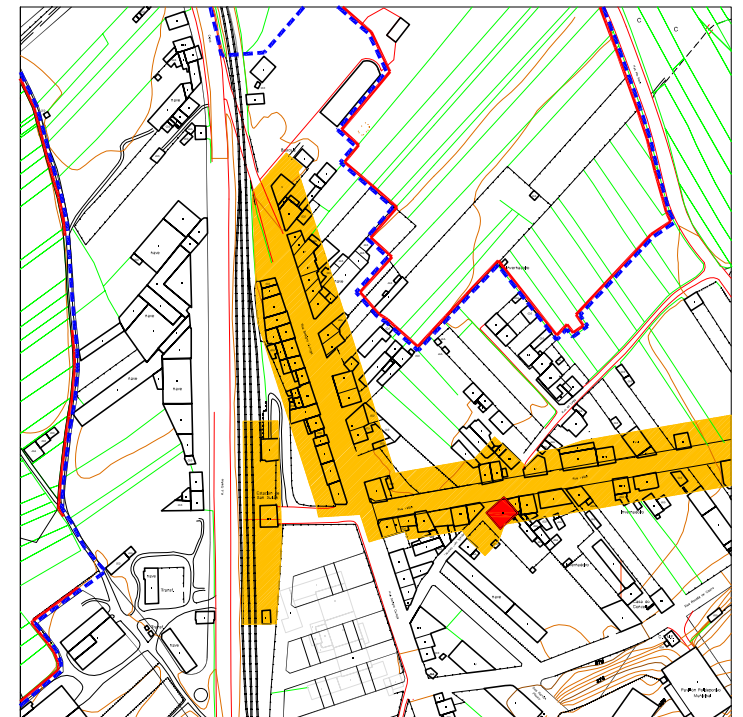
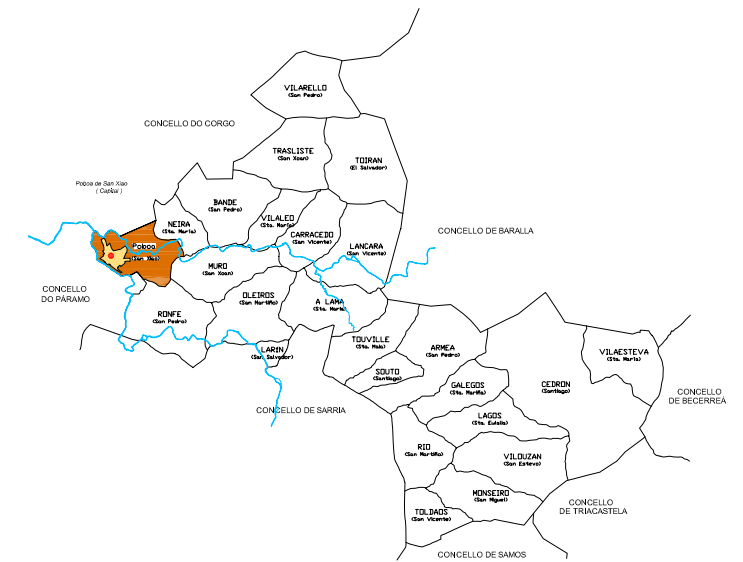
A casa é de planta rectangular e dúas alturas. O tellado é a catro augas, de lousa, sobre estrutura de madeira. Existencia de unha pequena cornisa de media caña de granito. Os paramentos verticais son de sillería e mampostería de granito. Cos recercado de ocros en cantería. Na fachada principal obsérvase a presenza de catro pequenos balcóns de granito con enreixados metálicos. Obsérvase tamén que nunha das fachadas secundarias existe un balcón de granito con enreixados metálicos.

III.- PROTECCIÓN : ESTRUCTURAL

IV.- CONSERVACIÓN : O estado de conservación é bo, foi restaurada recentemente.

V.- DESCRIPCIÓN DO ENTORNO :

Está situada no medio de casas novas na rúa Valdriz, esta rúa é perpendicular a rúa Benigno Quiroga que cruza a vila en paralelo á estrada C-546, formando parte das once casas catalogadas nesta rúa.

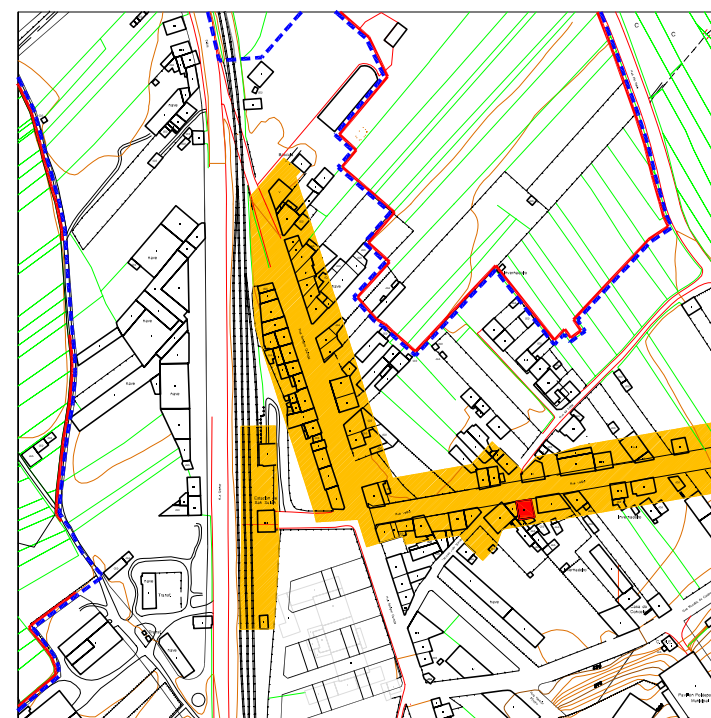


E = 1/5.000

■ ELEMENTO CATALOGADO  
■ ZONA DE RESPECTO

**CATÁLOGO DE BENS PROTEXIDOS**

Nº DE CATÁLOGO	ARQUITECTURA E ENXEÑERÍA CIVIL
<b>2.2-36</b>	CASA III DA RÚA VALDRIZ
	POBRA DE SAN XIAO (San Xiao)
Referencia:	FOLLA 098/75 <span style="float: right;">Plano de Ordenación nº 07</span>



E = 1/5.000

ELEMENTO CATALOGADO  
 ZONA DE RESPECTO

### CATÁLOGO DE BENS PROTEXIDOS

Nº DE CATÁLOGO	ARQUITECTURA E ENXEÑERÍA CIVIL
<b>2.2-37</b>	CASA IV DA RÚA VALDRIZ
	POBRA DE SAN XIAO (San Xiao)
Referencia:	FOLLA 098/75 <span style="float: right;">Plano de Ordenación nº 07</span>

#### I.- SITUACIÓN E ACCESO :

A Casa sitúase no núcleo de Pobra de San Xíao, na marxe esquerda da estrada C-546 en dirección a Sarria, nunha rúa perpendicular á rúa Benigno Quiroga.

#### II.- ADSCRICIÓN TIPOLÓXICA E CULTURAL. DESCRIPCIÓN. :

A casa é de planta rectangular e dúas alturas. O tellado é a catro augas, de lousa, sobre estrutura de madeira. Existencia de unha pequena cornisa de media caña de granito. Os paramentos verticais son de sillería e mampostería de granito. Con recercados de ocós en cantería. Na fachada principal obsérvase a presenza de dous pequenos balcóns de granito con enreixados metálicos.

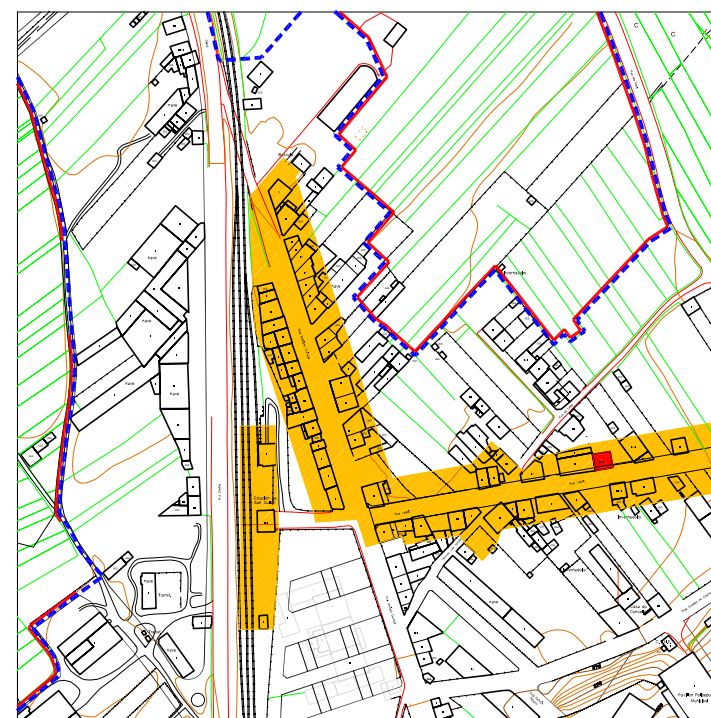
#### III.- PROTECCIÓN : ESTRUCTURAL

#### IV.- CONSERVACIÓN : Atópase nun bo estado de conservación.

#### V.- DESCRIPCIÓN DO ENTORNO :

Está situada no medio de casas novas na rúa Valdriz, esta rúa é perpendicular a rúa Benigno Quiroga que cruza a vila en paralelo á estrada C-546, formando parte das once casas catalogadas nesta rúa.





E = 1/5.000

ELEMENTO CATALOGADO  
 ZONA DE RESPECTO

### CATÁLOGO DE BENS PROTEXIDOS

Nº DE CATÁLOGO	ARQUITECTURA E ENXEÑERÍA CIVIL
<b>2.2-38</b>	CASA V DA RÚA VALDRIZ
	POBRA DE SAN XIAO (San Xíao)
Referencia:	FOLLA 098/75 <span style="float: right;">Plano de Ordenación nº 07</span>

#### I.- SITUACIÓN E ACCESO :

A Casa sitúase no núcleo de Pobra de San Xíao, na marxe esquerda da estrada C-546 en dirección a Sarria, nunha rúa perpendicular á rúa Benigno Quiroga.

#### II.- ADSCRICIÓN TIPOLÓXICA E CULTURAL. DESCRIPCIÓN. :

A casa é de planta rectangular, tres alturas e baixo cuberta, existencia de bufardas.  
O tellado é a dúas augas, de lousa, sobre estrutura de madeira.  
Os paramentos verticais son de sillería e mampostería de granito.  
Con recercados de ocós en cantería.  
Na fachada principal na segunda planta existe un pequeno balcón de granito na actualidade pechado con estrutura de carpintería metálica, as fiestras presentan pequenos enreixados metálicos.  
A terceira planta é de recente construción, posúe un balcón parcialmente pechado con carpintería metálica o resto posúe enreixado metálico.

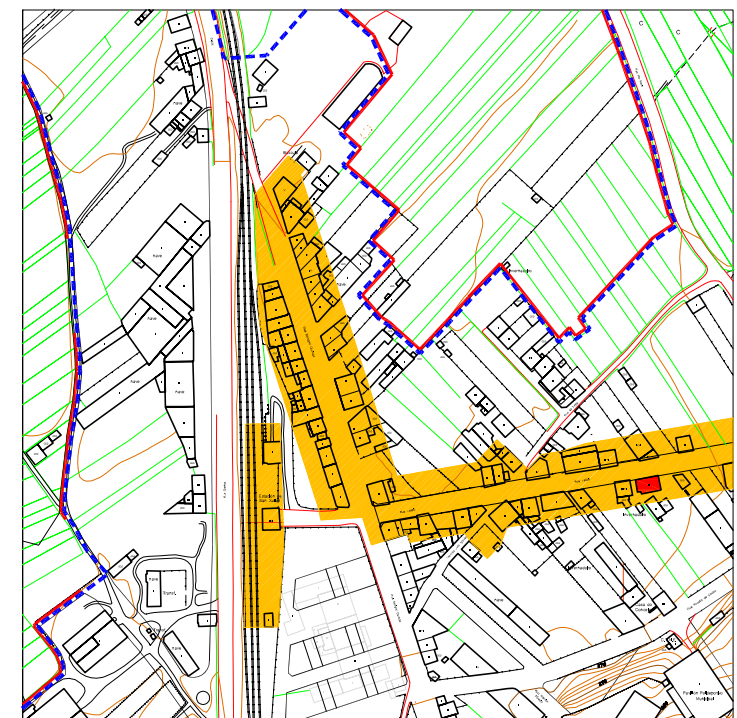
#### III.- PROTECCIÓN : ESTRUCTURAL

#### IV.- CONSERVACIÓN : Atópase nun bo estado de conservación. Moi modificada.

#### V.- DESCRIPCIÓN DO ENTORNO :

Está situada no medio de casas novas na rúa Valdriz, esta rúa é perpendicular a rúa Benigno Quiroga que cruza a vila en paralelo á estrada C-546, formando parte das once casas catalogadas nesta rúa





E = 1/5.000

■ ELEMENTO CATALOGADO  
■ ZONA DE RESPECTO

CATÁLOGO DE BENS PROTEXIDOS	
Nº DE CATÁLOGO	ARQUITECTURA E ENXEÑERÍA CIVIL
<b>2.2-39</b>	CASA VI DA RÚA VALDRIZ
	POBRA DE SAN XIAO (San Xiao)
Referencia:	FOLLA 098/75 <span style="float: right;">Plano de Ordenación nº 07</span>

**I.- SITUACIÓN E ACCESO :**

A Casa sitúase no núcleo de Pobra de San Xiao, na marxe esquerda da estrada C-546 en dirección a Sarria, nunha rúa perpendicular á rúa Benigno Quiroga.

**II.- ADSCRICIÓN TIPOLÓXICA E CULTURAL. DESCRIPCIÓN. :**

A casa é de planta rectangular e dúas alturas. O tellado é a dúas augas, de lousa, sobre estrutura de madeira. Existencia dunha pequena cornisa de media caña de granito. Os paramentos verticais son de sillería e mampostería de granito. Con recercados de ocós en cantería, presenza de rexuntados. Na fachada principal obsérvanse tres pequenos balcóns de granito con enreixados metálicos. Tanto as flestras coma as portas son de madeira.

**III.- PROTECCIÓN :** ESTRUCTURAL

**IV.- CONSERVACIÓN :** O estado de conservación é regular.

**V.- DESCRIPCIÓN DO ENTORNO :**

Está situada no medio de casas novas na rúa Valdriz, esta rúa é perpendicular a rúa Benigno Quiroga que cruza a vila en paralelo á estrada C-546, formando parte das once casas catalogadas nesta rúa.





I.- SITUACIÓN E ACCESO :

A Casa sitúase no núcleo de Pobra de San Xíao, na marxe esquerda da estrada C-546 en dirección a Sarria, nunha rúa perpendicular á rúa Benigno Quiroga.

II.- ADSCRICIÓN TIPOLÓXICA E CULTURAL. DESCRIPCIÓN. :

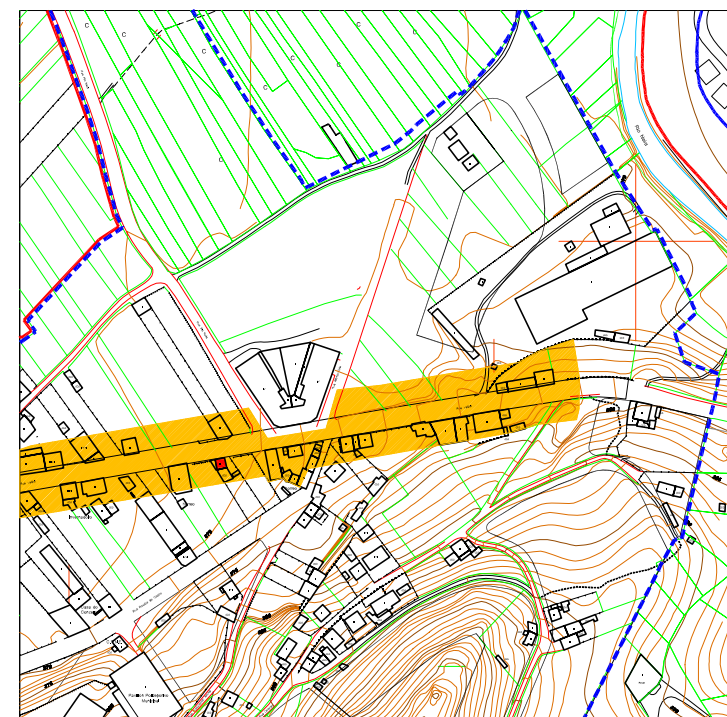
Pequena construción de planta rectangular e dúas alturas. O tellado é a dúas augas, de lousa, sobre estrutura de madeira. Os paramentos verticais son de sillaría e mampostería de granito.

III.- PROTECCIÓN : ESTRUCTURAL

IV.- CONSERVACIÓN : O estado de conservación é bo. Recentemente restaurada.

V.- DESCRIPCIÓN DO ENTORNO :

Está situada no medio de casas novas na rúa Valdriz, esta rúa é perpendicular a rúa Benigno Quiroga que cruza a vila en paralelo á estrada C-546, formando parte das once casas catalogadas nesta rúa.



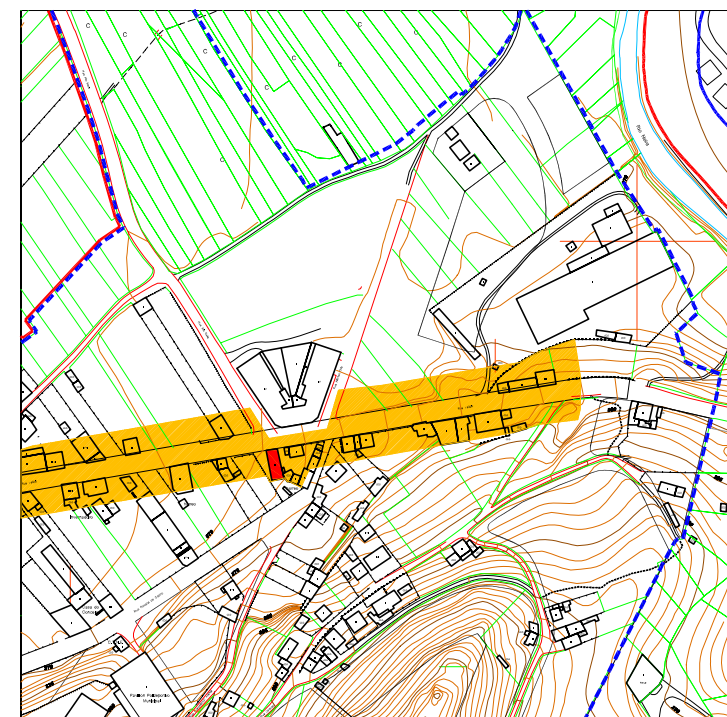
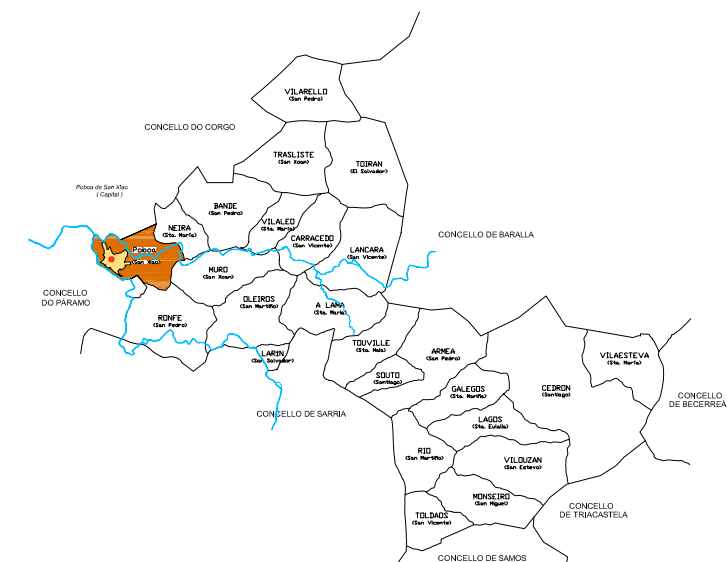
E = 1/5.000

■ ELEMENTO CATALOGADO  
■ ZONA DE RESPECTO

CATÁLOGO DE BENS PROTEXIDOS

Nº DE CATÁLOGO	ARQUITECTURA E ENXEÑERÍA CIVIL
2.2-40	CASA VII DA RÚA VALDRIZ
	POBRA DE SAN XIAO (San Xíao)
Referenda:	FOLLA 098/75 Plano de Ordenación nº 07





E = 1/5.000

■ ELEMENTO CATALOGADO  
■ ZONA DE RESPECTO

### CATÁLOGO DE BENS PROTEXIDOS

Nº DE CATÁLOGO	ARQUITECTURA E ENXEÑERÍA CIVIL
<b>2.2-41</b>	CASA VIII DA RÚA VALDRIZ
	POBRA DE SAN XIAO (San Xiao)
Referencia:	FOLLA 098/75 <span style="float: right;">Plano de Ordenación nº 07</span>

#### I.- SITUACIÓN E ACCESO :

A Casa sitúase no núcleo de Pobra de San Xiao, na marxe esquerda da estrada C-546 en dirección a Sarria, nunha rúa perpendicular á rúa Benigno Quiroga.

#### II.- ADSCRICIÓN TIPOLÓXICA E CULTURAL. DESCRIPCIÓN. :

Casa de planta rectangular e dúas alturas. O tellado é a catro augas, de lousa, sobre estrutura de madeira. Presencia de unha pequena cornisa de media caña de granito. Os paramentos verticais son de sillería e mampostería de granito.

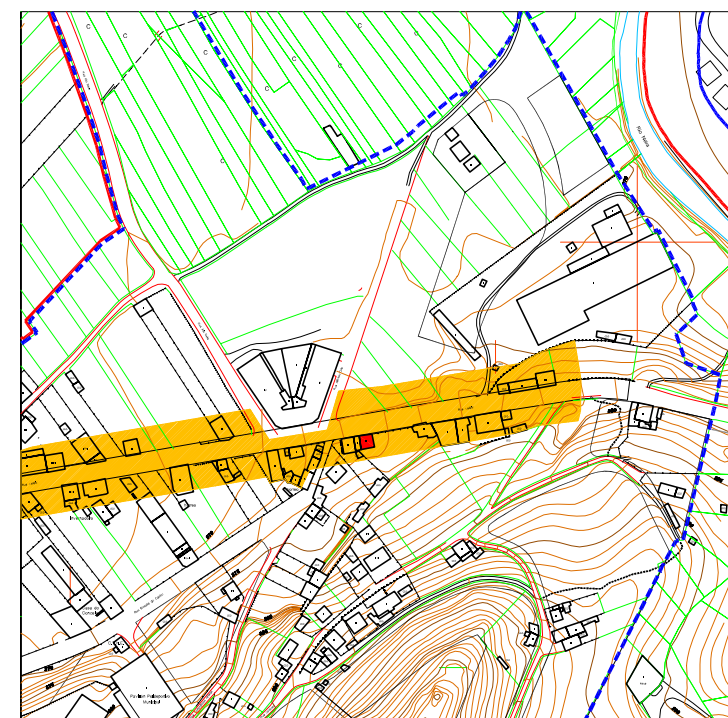
#### III.- PROTECCIÓN : ESTRUCTURAL

#### IV.- CONSERVACIÓN : O estado de conservación é bo. Recentemente restaurada.

#### V.- DESCRIPCIÓN DO ENTORNO :

Está situada no medio de casas novas na rúa Valdriz, esta rúa é perpendicular a rúa Benigno Quiroga que cruza a vila en paralelo á estrada C-546, formando parte das once casas catalogadas nesta rúa.





E = 1/5.000

■ ELEMENTO CATALOGADO  
■ ZONA DE RESPECTO

### CATÁLOGO DE BENS PROTEXIDOS

Nº DE CATÁLOGO	ARQUITECTURA E ENXEÑERÍA CIVIL	
2.2-42	CASA IX DA RÚA VALDRIZ	
	POBRA DE SAN XIAO (San Xiao)	
Referencia:	FOLLA 098/75	Plano de Ordenación nº 07

#### I.- SITUACIÓN E ACCESO :

A Casa sitúase no núcleo de Pobra de San Xiao, na marxe esquerda da estrada C-546 en dirección a Sarria, nunha rúa perpendicular á rúa Benigno Quiroga.

#### II.- ADSCRICIÓN TIPOLÓXICA E CULTURAL. DESCRIPCIÓN. :

Casa de planta rectangular e dúas alturas. O tellado é a dúas augas, de lousa, sobre estrutura de madeira. Os paramentos verticais son de sillería e mampostería de granito. Con recercados de ocós en cantería. Tanto fiestras coma portas son de madeira.

#### III.- PROTECCIÓN : ESTRUCTURAL

#### IV.- CONSERVACIÓN : Atópase nun bo estado de conservación.

#### V.- DESCRIPCIÓN DO ENTORNO :

Está situada no medio de casas novas na rúa Valdriz, esta rúa é perpendicular a rúa Benigno Quiroga que cruza a vila en paralelo á estrada C-546, formando parte das once casas catalogadas nesta rúa.



**I.- SITUACIÓN E ACCESO :**

A Casa sitúase no núcleo de Pobra de San Xiao, na marxe esquerda da estrada C-546 en dirección a Sarria, nunha rúa perpendicular á rúa Benigno Quiroga.

**II.- ADSCRIBIÓN TIPOLÓXICA E CULTURAL. DESCRIPCIÓN. :**

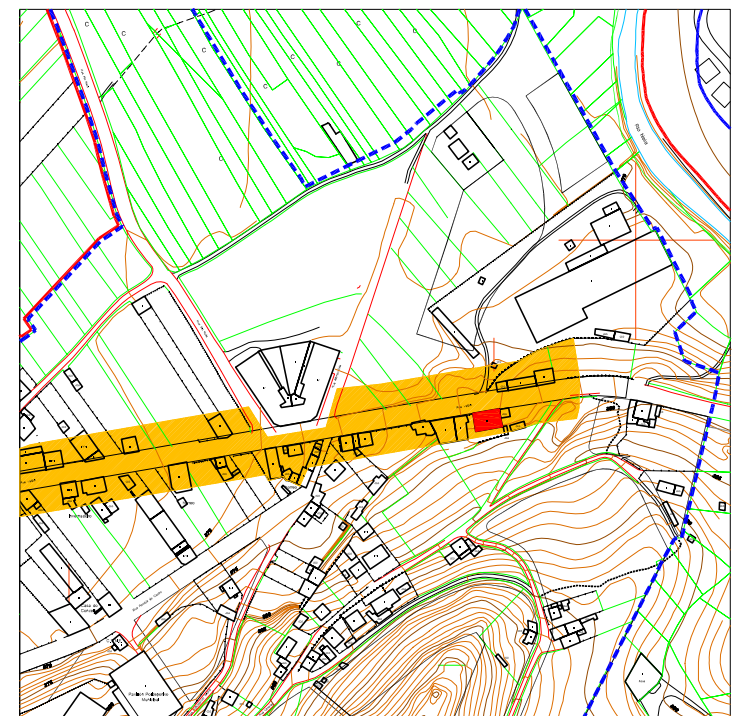
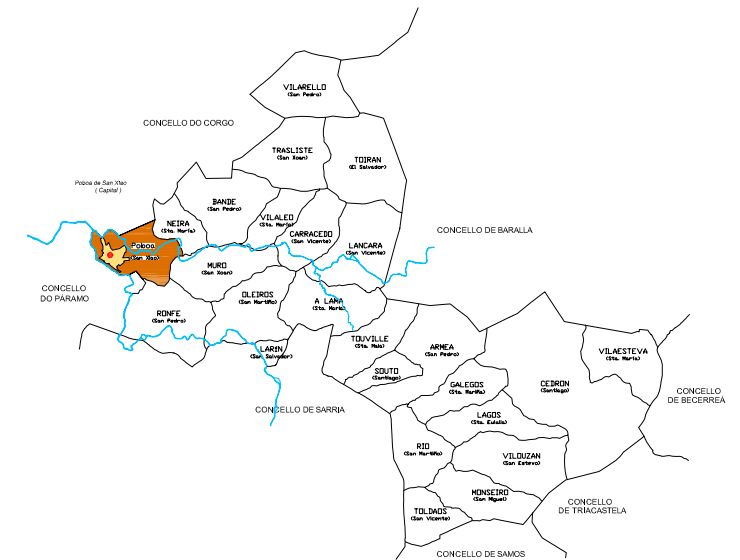
Casa de planta rectangular e dúas alturas. O tellado é a catro augas, de lousa, sobre estrutura de madeira, existencia dunha pequena cornisa de media caña de granito. Os paramentos verticais son de sillería e mampostería de granito. Con recercados de ocós en cantería. Presencia de rexuntados de cal. Na fachada principal obsérvanse tres pequenos balcóns de granito con enreixados metálicos. Presencia dunha galería nunha das fachadas secundarias.

**III.- PROTECCIÓN : ESTRUCTURAL**

IV.- CONSERVACIÓN : O estado de conservación é regular. Bastante modificada nunha das fachadas.

**V.- DESCRIPCIÓN DO ENTORNO :**

Está situada no medio de casas novas na rúa Valdriz, esta rúa é perpendicular a rúa Benigno Quiroga que cruza a vila en paralelo á estrada C-546, formando parte das once casas catalogadas nesta rúa.

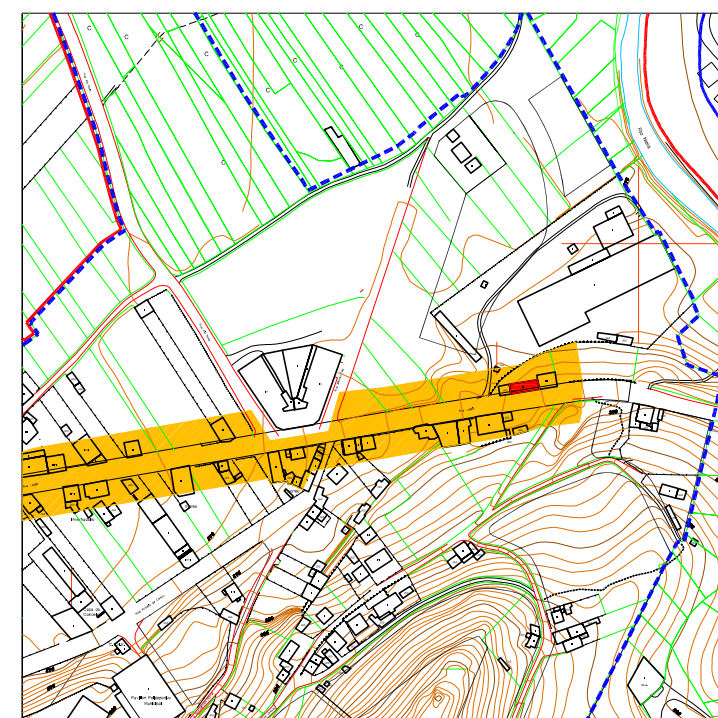
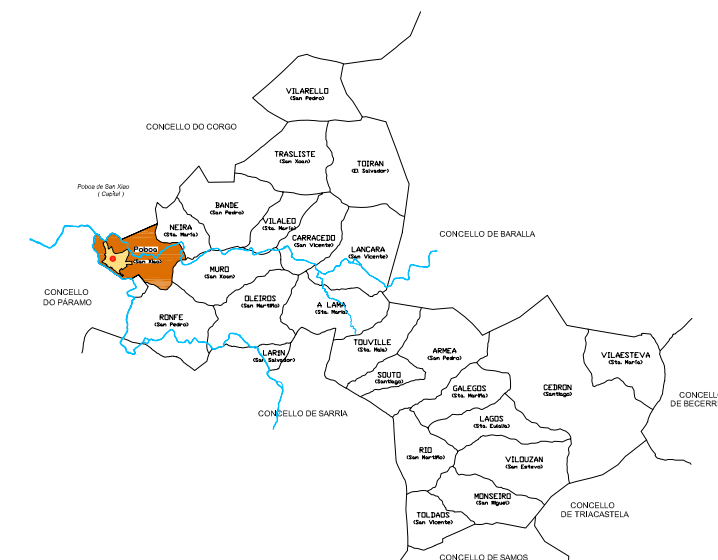


E = 1/5.000

ELEMENTO CATALOGADO  
 ZONA DE RESPECTO

**CATÁLOGO DE BENS PROTEXIDOS**

Nº DE CATÁLOGO	ARQUITECTURA E ENXEÑERÍA CIVIL
<b>2.2-43</b>	CASA X DA RÚA VALDRIZ
	POBRA DE SAN XIAO (San Xiao)
Referencia:	FOLLA 098/75 <span style="float: right;">Plano de Ordenación nº 07</span>



E = 1/5.000

■ ELEMENTO CATALOGADO  
■ ZONA DE RESPECTO

### CATÁLOGO DE BENS PROTEXIDOS

Nº DE CATÁLOGO	ARQUITECTURA E ENXEÑERÍA CIVIL
<b>2.2-44</b>	CASA XI DA RÚA VALDRIZ
	POBRA DE SAN XIAO (San Xiao)
Referencia:	FOLLA 098/75 <span style="float: right;">Plano de Ordenación nº 07</span>

#### I.- SITUACIÓN E ACCESO :

A Casa sitúase no núcleo de Pobra de San Xiao, na marxe esquerda da estrada C-546 en dirección a Sarria, nunha rúa perpendicular á rúa Benigno Quiroga.

#### II.- ADSCRICIÓN TIPOLÓXICA E CULTURAL. DESCRIPCIÓN. :

Casa de planta rectangular e dúas alturas. O tellado é a dúas augas, de lousa, sobre estrutura de madeira. Os paramentos verticais son de sillería e mampostería de granito. Con recercado de ocas en cantería. Na fachada principal obsérvanse catro pequenos balcóns, un deles está pechado.



#### III.- PROTECCIÓN : ESTRUCTURAL

#### IV.- CONSERVACIÓN : Atópase nun bo estado de conservación.

#### V.- DESCRIPCIÓN DO ENTORNO :

Está situada no medio de casas novas na rúa Valdriz, esta rúa é perpendicular a rúa Benigno Quiroga que cruza a vila en paralelo á estrada C-546, formando parte das once casas catalogadas nesta rúa.



3 ARQUITECTURA ETNOGRÁFICA

- 3-01 MUÍÑO DE BARBOA
- 3-02 MUÍÑO DE SEBRÍN
- 3-03 POMBAL DE NEIRA DE RAPADOS
- 3-04 CONXUNTO DE HORREO E FONTE EN AGROLAZAS
- 3-05 POMBAL DE SAN VICENTE
- 3-06 MUÍÑO DE CARRACEDO
- 3-07 MUÍÑO DE SAN PEDRO
- 3-08 POMBAL DO PAZO DE LÁNCARA
- 3-09 POMBAL DA CASA GRANDE
- 3-10 MUÍÑO DE RONFE
- 3-11 POMBAL DE RONFE
- 3-12 POMBAL DE OLEIROS
- 3-13 MUÍÑO DE OLEIROS
- 3-14 MUÍÑO DE TRIGO
- 3-15 MUÍÑO PEQUENO DE TOUVILLE
- 3-16 POMBAL DE SOUTO
- 3-17 MUÍÑO DA RIBEIRA
- 3-18 MUÍÑO PEQUENO
- 3-19 POMBAL DE DE ARMEA
- 3-20 MUÍÑO DE ARMEA
- 3-21 MUÍÑO DE GALEGOS
- 3-22 POMBAL DE GALEGOS
- 3-23 MUÍÑO DE MEIXARÍN
- 3-24 CAMPO DA FEIRA DE A POBRA DE SAN XIAO
- 3-25 TRAZADO DO CAMIÑO REAL

**CATÁLOGO DE BENS PROTEXIDOS**

ARQUITECTURA ETNOGRÁFICA



**I.- SITUACIÓN E ACCESO :**

O muíño localízase non núcleo de Valboa, na parroquia de Traslíste. Éste sitúase na marxe dereita da estrada unha vez pasado o núcleo de Valboa en dirección a Sebrín.

**II.- ADSCRICIÓN TIPOLÓXICA E CULTURAL. DESCRIPCIÓN.:**

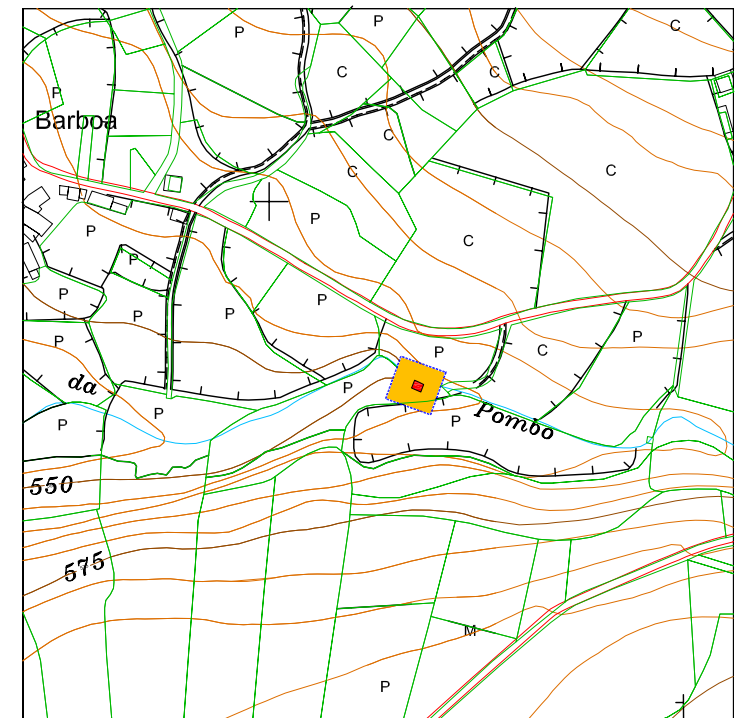
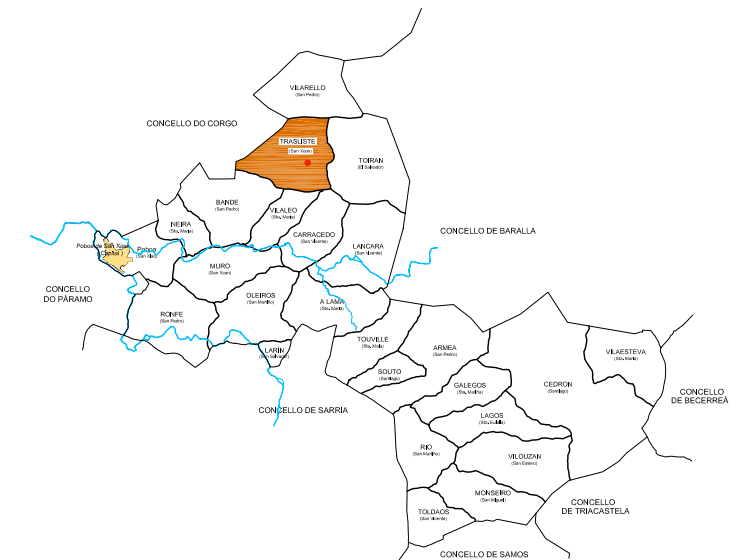
O muíño está restaurado dende fai pouco tempo. De planta rectangular e cuberta de lousa sobre armadura de madeira. A porta é de madeira e está adintelada. O canal ven perpendicular ata o muíño. Tipolóxicamente tratase dun muíño de cubo enterrado.

**III.- PROTECCIÓN : ESTRUCTURAL**

**IV.- CONSERVACIÓN : Atópase nun estado aceptable de conservación.**

**V.- DESCRIPCIÓN DO ENTORNO :**

O muíño de Barboa atópase na marxe esquerda da estrada dende Sebrín a Barboa. Hai un pequeno camiño de grava que forma o acceso ó muíño. Sitúase na valga do río Pombo con fincas dedicadas á gandería no seu entorno.



FOLLA 089/64 - 74 E = 1/5.000 Plano de Ordenación nº 05

- ENTORNO DE PROTECCIÓN
- ELEMENTO CATALOGADO
- ZONA DE RESPECTO

**CATÁLOGO DE BENS PROTEXIDOS**

Nº DE CATÁLOGO	ARQUITECTURA ETNOGRÁFICA	
<b>3-01</b>	MUIÑO DE BARBOA	
	TRASLISTE (San Xoan)	
PROTECCIÓN	GRAO II A	ESTRUCTURAL

**I.- SITUACIÓN E ACCESO :**

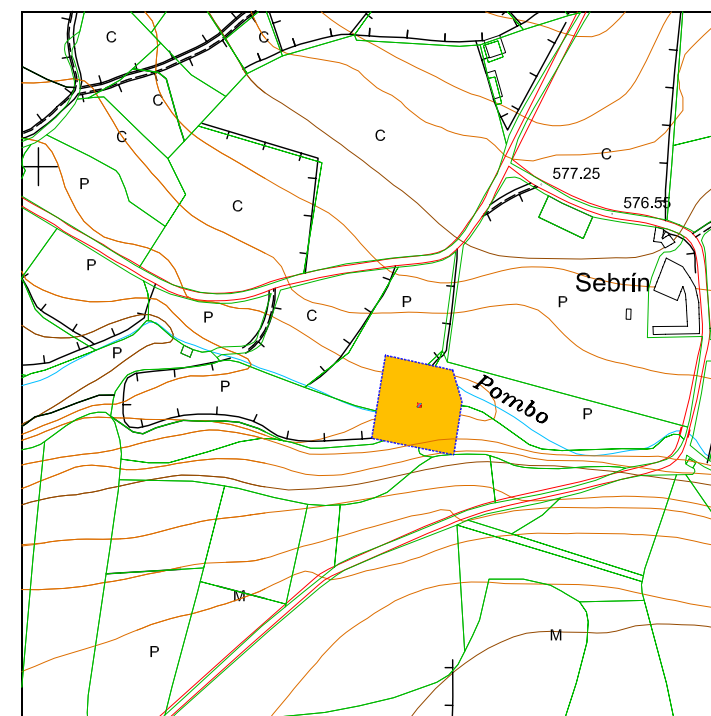
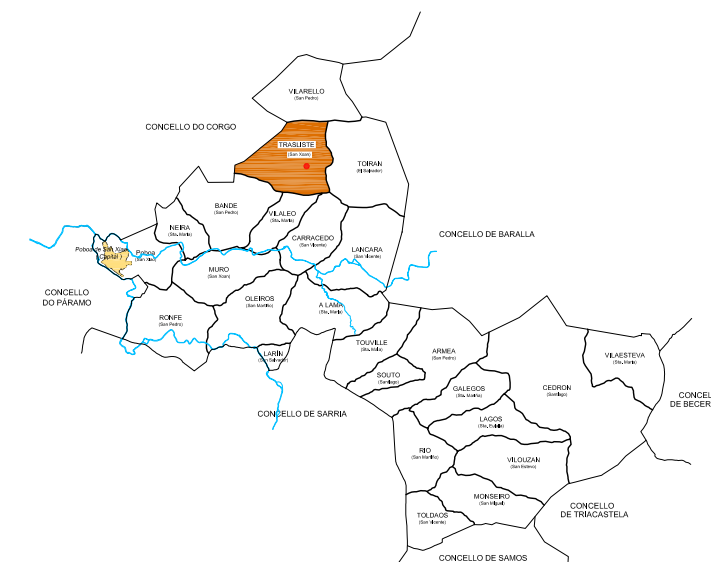
O muíño localízase non núcleo de Sebrín, na parroquia de Traslíste. Éste sitúase na marxe dereita da estrada unha vez pasado o núcleo de Valboa en dirección a Sebrín e antes de entrar neste último.

**II.- ADSCRICIÓN TIPOLÓXICA E CULTURAL. DESCRIPCIÓN. :**

O muíño atópase nun estado moi deteriorado. E de planta rectangular e probablemente a cuberta era de lousa sobre armadura de madeira. No foi posible determinar claramente o tipo do muíño pero dado a súa posición cara o río e que non encontrouse o cubo debía de ser un muíño de canle.

**III.- PROTECCIÓN : ESTRUCTURAL****IV.- CONSERVACIÓN :** Atópase nun estado inaceptable de conservación coa cuberta caída e os muros parcialmente deteriorados**V.- DESCRIPCIÓN DO ENTORNO :**

O muíño de Sebrín atópase no río Pombo en dirección a Barboa. O muíño emprázase na finca por debaixo da vivenda onde esta limita co río. No último tercio da finca xa chegando o muíño a finca presenta un estado moi húmido con vexetación de *Juncus sp.* O muíño está cuberto de vexetación



FOLLA 089/64 - 74 E = 1/5.000 Plano de Ordenación nº 05

- ENTORNO DE PROTECCIÓN
- ELEMENTO CATALOGADO
- ZONA DE RESPECTO

**CATÁLOGO DE BENS PROTEXIDOS**

Nº DE CATÁLOGO	ARQUITECTURA ETNOGRÁFICA	
<b>3-02</b>	MUIÑO DE SEBRIN	
	TOIRAN (San Salvador)	
PROTECCIÓN	GRAO II A	ESTRUCTURAL



I.- SITUACIÓN E ACCESO :

O pombal atópase no núcleo de Neira de Rapados. Localízase á man dereita da estrada dende Carracedo a Bande.

II.- ADSCRICIÓN TIPOLÓXICA E CULTURAL. DESCRIPCIÓN.:

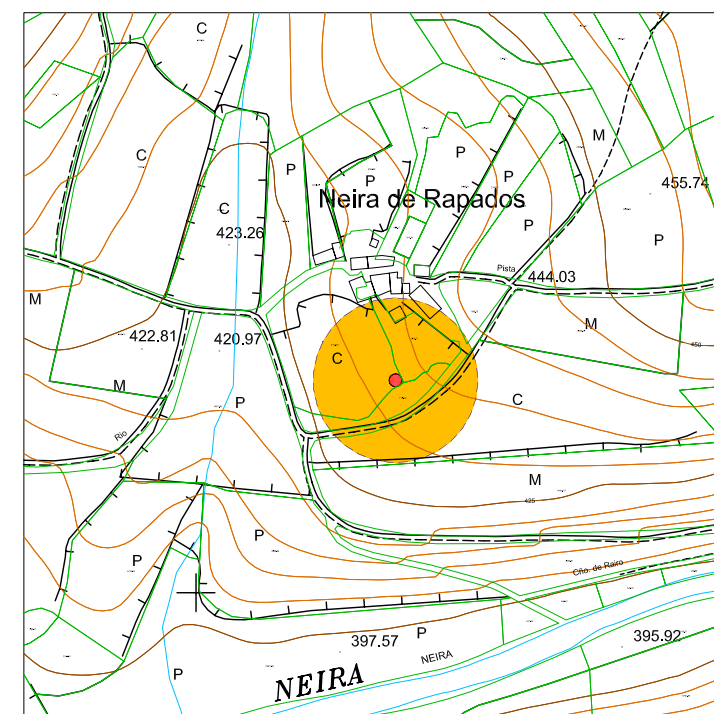
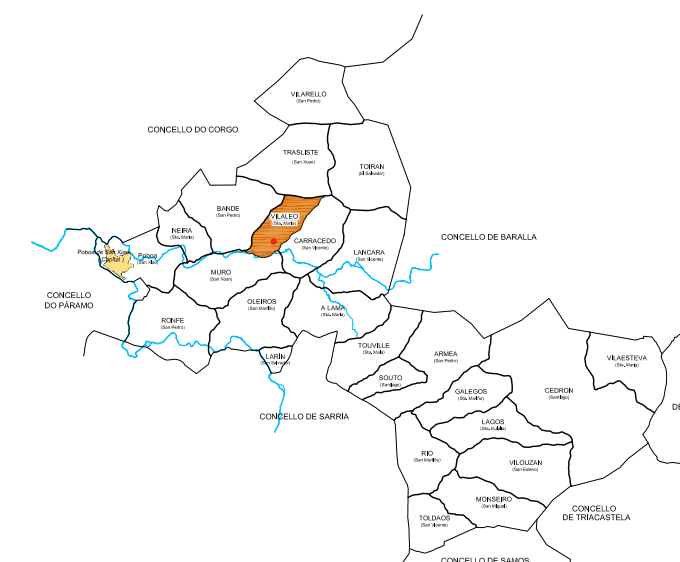
O palomar é de planta circular e as súas paredes están caleadas. O tellado e de lousa sobre estrutura de madeira. Está en aceptable estado de conservación.

III.- PROTECCIÓN : ESTRUCTURAL

IV.- CONSERVACIÓN : Atópase nun aceptable estado de conservación anque facia falta un novo caleado.

V.- DESCRIPCIÓN DO ENTORNO :

O pombal atópase nas proximidades do núcleo rural de Neira de Rapados. Este núcleo está emprazado nunha terraza a media ladeira no val do río Neira. O pombal emprázase xusto no borde desta terraza nun pequeno montículo. O entorno está caracterizado por un uso agro-gandeiro xunto con grandes superficies de arborado autóctono.



FOLLA 089/64 - 74 E = 1/5.000 Plano de Ordenación nº 09

- ENTORNO DE PROTECCIÓN
- ELEMENTO CATALOGADO
- ZONA DE RESPECTO

**CATÁLOGO DE BENS PROTEXIDOS**

Nº DE CATÁLOGO	ARQUITECTURA ETNOGRÁFICA	
<b>3-03</b>	POMBAL DE NEIRA DE RAPADOS	
	VILALEO (Sta. María)	
PROTECCIÓN	GRAO II A	ESTRUCTURAL



**I.- SITUACIÓN E ACCESO :**

O conxunto de Agrolazas atopase na estrada entre Carracedo e Bande.

**II.- ADSCRICIÓN TIPOLÓXICA E CULTURAL. DESCRIPCIÓN. :**

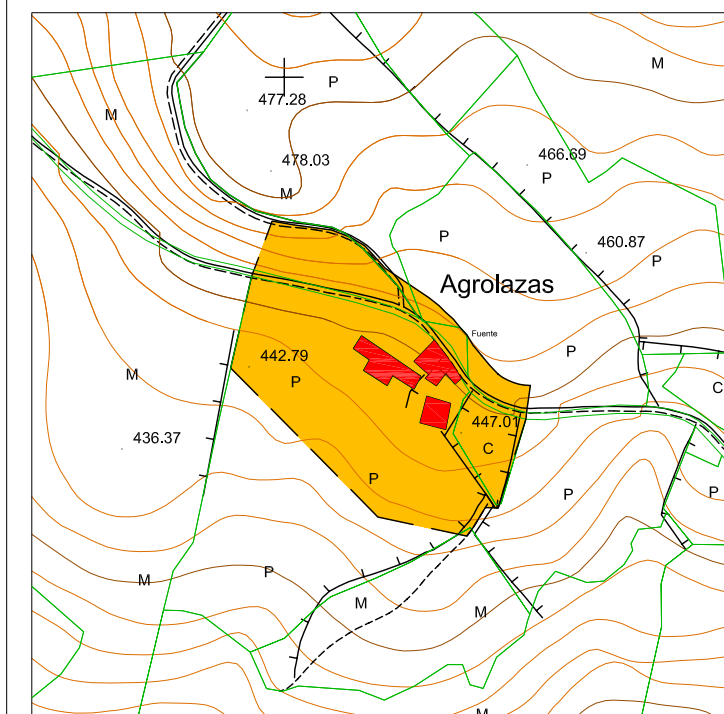
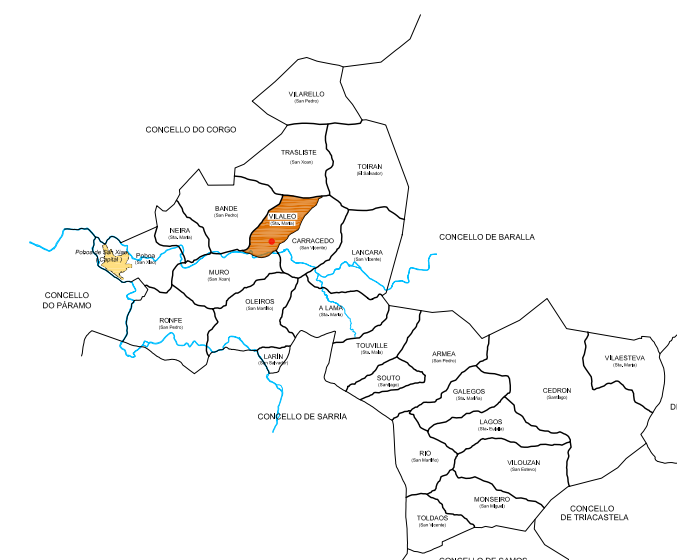
O conxunto é formado por un horreo emprazado sobre o portalón da casa e unha fonte en forma de cubo de granito de planta rectangular.

O horre ten as columnas de granito e o costal de madeira com debuxos florales. A cuberta é de lousa sobre estrutura de madeira. Está en bo estado de conservación.

A fonte ten un bebideiro semielevado e non esta cuberto.

**III.- PROTECCIÓN :** ESTRUCTURAL**IV.- CONSERVACIÓN :** O conxunto atópase nun aceptable estado de conservación.**V.- DESCRIPCIÓN DO ENTORNO :**

O conxunto emprázase a ambos lados dunha estrada que se sitúa no antigo camiño real. O lugar está a media ladeira do val do Neira nunha pequena terraza. O camiño está flanqueado por arborado de especies autóctonas. Dende o camiño ladeira abaixo ábrese a vista a grandes fincas dedicadas a gandería e bordeadas por vexetación. O entorno en xeral está caracterizado polo uso agro-gandeiro.



FOLLA 089/64 - 74 E = 1/5.000 Plano de Ordenación nº 09

- ENTORNO DE PROTECCIÓN
- ELEMENTO CATALOGADO
- ZONA DE RESPECTO

**CATÁLOGO DE BENS PROTEXIDOS**

Nº DE CATÁLOGO	ARQUITECTURA ETNOGRÁFICA	
<b>3-04</b>	CONXUNTO DE HORREO E FONTE EN AGROLAZAS	
	BANDE (San Pedro)	
PROTECCIÓN	GRAO II A	ESTRUCTURAL



I.- SITUACIÓN E ACCESO :

O palomar atópase no núcleo de Caracedo. Localízase á man esquerda da estrada provincial PR-27-03 en dirección á estrada LU-622.

II.- ADSCRICIÓN TIPOLÓXICA E CULTURAL. DESCRIPCIÓN. :

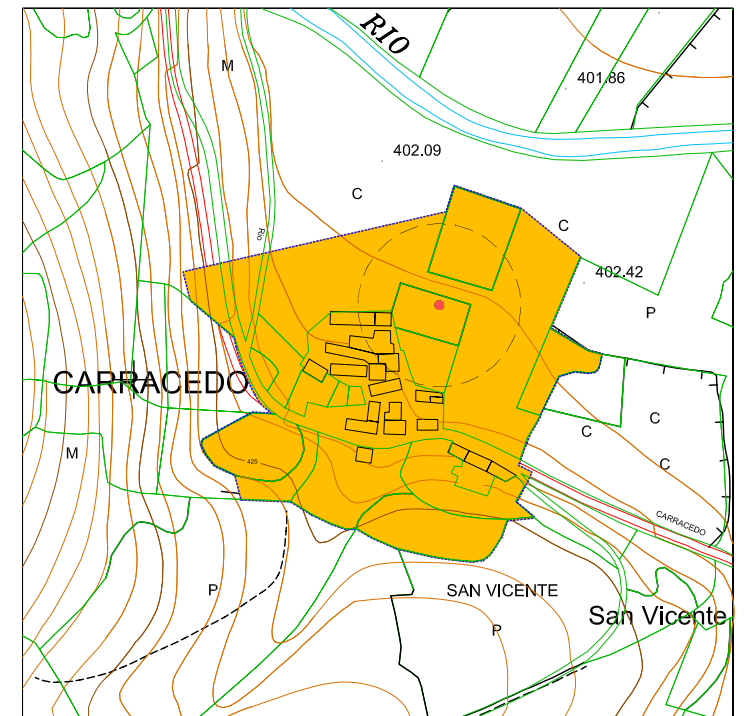
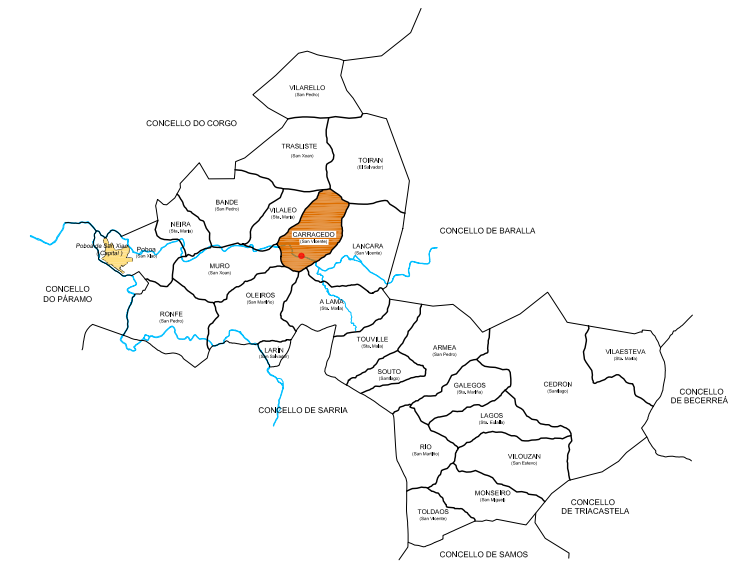
O palomar é de planta circular e as súas paredes están caleadas. O tellado e de lousa sobre estrutura de madeira. Está en bo estado de conservación.

III.- PROTECCIÓN : ESTRUCTURAL

IV.- CONSERVACIÓN : Atópase nun bo estado de conservación.

V.- DESCRIPCIÓN DO ENTORNO :

O palomar atópase nas proximidades do núcleo rural de San Vicente de Carracedo. Chegando a este dende a capital Poboia de San Xíao pola estrada de Muro de San Xoan atópase o Palomar na marxe esquerda da dita estrada ladeira abaixo cara ó río Neira. Para acceder ó Palomar débese cruzar o núcleo totalmente. Emprázase nunha finca con uso agrícola.



FOLLA 089/64 - 74 E = 1/5.000 Plano de Ordenación nº 09

- ENTORNO DE PROTECCIÓN
- ELEMENTO CATALOGADO
- ZONA DE RESPECTO

**CATÁLOGO DE BENS PROTEXIDOS**

Nº DE CATÁLOGO	ARQUITECTURA ETNOGRÁFICA	
<b>3-05</b>	PALOMAR SAN VICENTE	
	CARRACEDO (San Vicente)	
PROTECCIÓN	GRAO II A	ESTRUCTURAL

**I.- SITUACIÓN E ACCESO :**

O muíño sitúase ó lado da ponte do Neira. Saíndo do núcleo de A Pobra de San Xiao pola LU - 621 polos núcleos de Neira e Bande ata chegar ó cruce coa estrada LU - 622, onde se torce a man dereita. A escasos metros despois atópase a ponte e o muíño.

**II.- ADSCRICIÓN TIPOLÓXICA E CULTURAL. DESCRIPCIÓN.:**

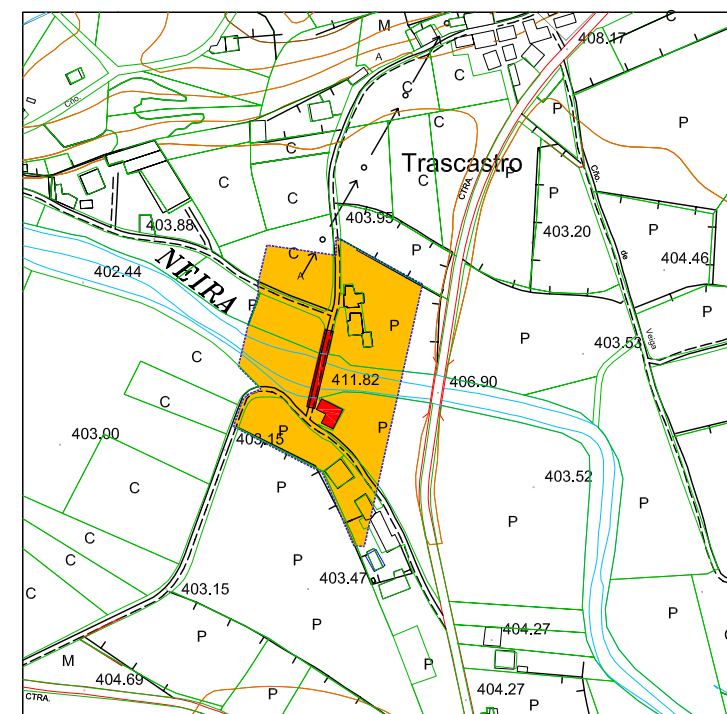
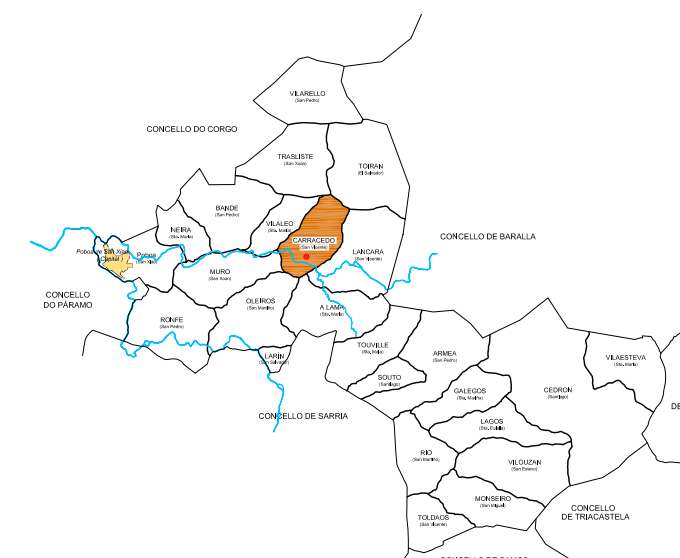
O Muíño forma parte do conxunto coa ponte do Neira. A planta do muíño ten forma dunha L. A cuberta é de lousa sobre armadura de madeira. A entrada está cuberta por una especie de porche descansando sobre un muro.

**III.- PROTECCIÓN : ESTRUCTURAL**

IV.- CONSERVACIÓN : Atópase nun estado aceptable de conservación coa cuberta recentemente lousada.

**V.- DESCRIPCIÓN DO ENTORNO :**

O Muíño forma un conxunto de protección coa Ponte de Carracedo. Atópase na marxe esquerda da estrada LU -622. O Barrio onde se empraza o conxunto chámase Mesón de Carracedo. O entorno presenta unha paisaxe agro-gandeira. Xusto en fronte do muíño pero na mesma marxe do río se sitúa unha casa abandonada.



FOLLA 089/74 E = 1/5.000 Plano de Ordenación nº 09

- - - - - ENTORNO DE PROTECCIÓN
- ELEMENTO CATALOGADO
- ZONA DE RESPECTO

**CATÁLOGO DE BENS PROTEXIDOS**

Nº DE CATÁLOGO	ARQUITECTURA ETNOGRÁFICA	
<b>3-06</b>	MUÍÑO DE CARRACEDO	
	CARRACEDO (San Vicente)	
PROTECCIÓN	GRAO II A	ESTRUCTURAL



**I.- SITUACIÓN E ACCESO :**

O muíño sitúase no núcleo de Láncara, a carón do río Neira e na marxe esquerda da estrada municipal 026-016 en dirección á estrada LU-621.

**II.- ADSCRICIÓN TIPOLÓXICA E CULTURAL. DESCRIPCIÓN. :**

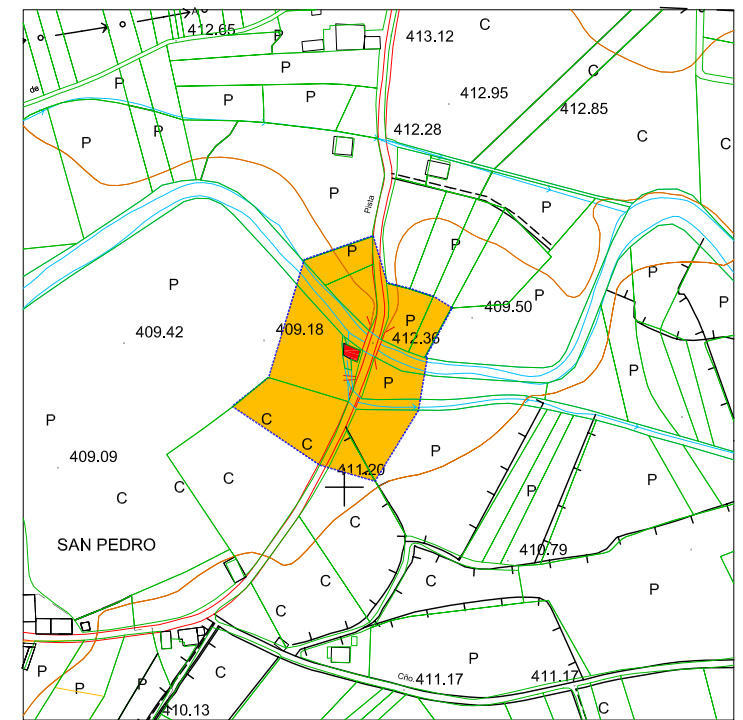
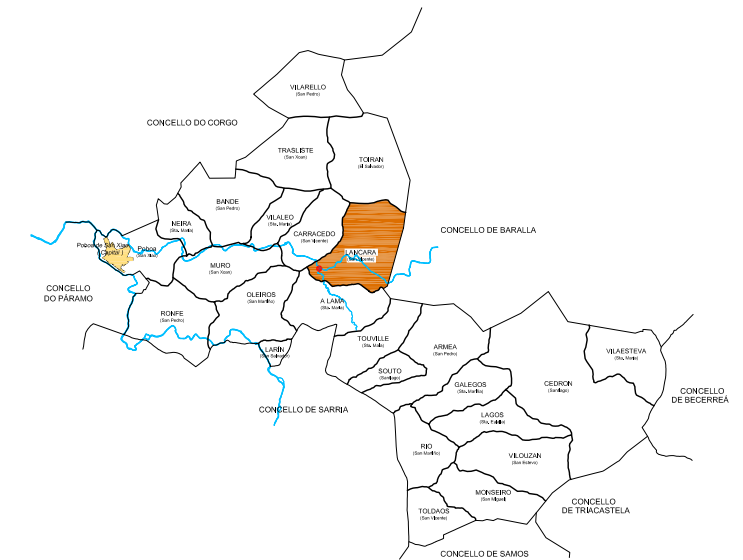
O muíño é de planta rectangular, con mezcla de pizarra e bloques de granito nas paredes, éstos últimos nas esquinas, fiestras e na porta. O tellado é de lousa sobre armadura de madeira. Conta cunha pequena presa para almacenar a auga.

**III.- PROTECCIÓN : ESTRUCTURAL**

**IV.- CONSERVACIÓN : Atópase nun estado aceptable de conservación.**

**V.- DESCRIPCIÓN DO ENTORNO :**

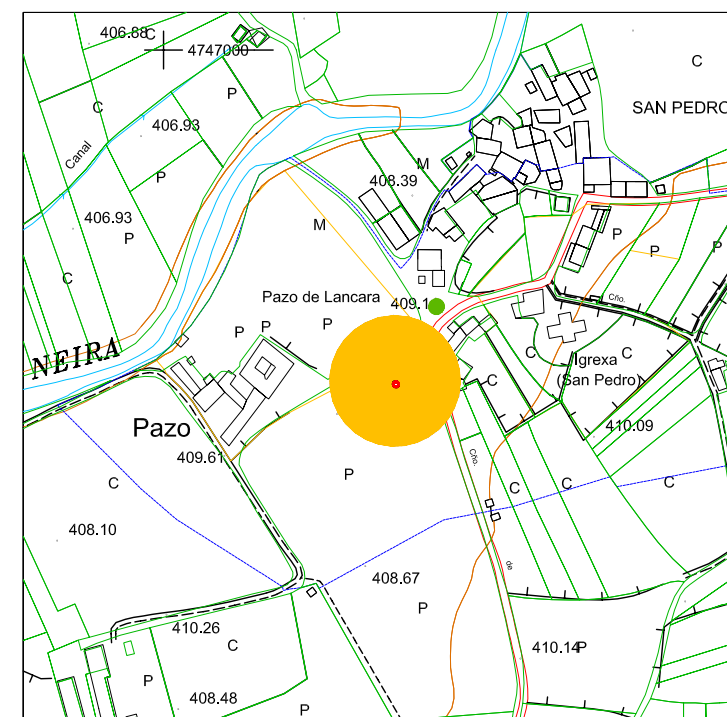
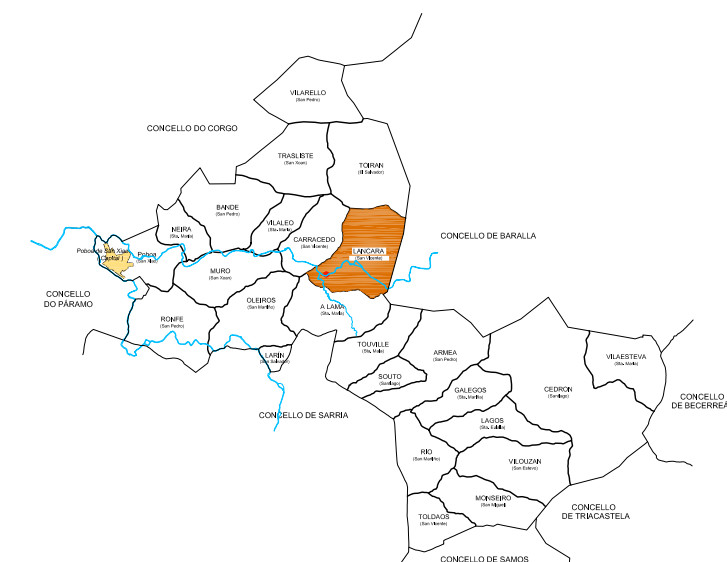
O muíño atópase na marxe esquerda da estrada LU-622 entre a localidade de A Lama e Carracedo nada máis pasar a ponte nova sobre o río Neira. O muíño emprázase xusto ó lado da dita estrada. É un muíño hidráulico de cámara de recargamento con dúas sidas no río Neira. No entorno hai unha paisaxe agraria con prados e pastos.



FOLLA 089/75 E = 1/5.000 Plano de Ordenación nº 10

- ENTORNO DE PROTECCIÓN
- ELEMENTO CATALOGADO
- ZONA DE RESPECTO

CATÁLOGO DE BENS PROTEXIDOS		
Nº DE CATÁLOGO	ARQUITECTURA ETNOGRÁFICA	
<b>3-07</b>	MUÍÑO DE SAN PEDRO	
	LÁNCARA (San Pedro)	
PROTECCIÓN	GRAO II A	ESTRUCTURAL



FOLLA 089/74 E = 1/5.000 Plano de Ordenación nº 10

- ENTORNO DE PROTECCIÓN
- ELEMENTO CATALOGADO
- ZONA DE RESPECTO

### CATÁLOGO DE BENS PROTEXIDOS

Nº DE CATÁLOGO	ARQUITECTURA ETNOGRÁFICA	
<b>3-08</b>	PALOMAR DO PAZO DE LÁNCARA	
	LÁNCARA (San Pedro)	
PROTECCIÓN	GRAO II A	ESTRUCTURAL

#### I.- SITUACIÓN E ACCESO :

O palomar sitúase entre o Pazo e a estrada municipal 026-016, quedando na marxe esquerda desta en dirección á estrada LU-621.

#### II.- ADSCRICIÓN TIPOLÓXICA E CULTURAL. DESCRIPCIÓN. :

O palomar é de planta circular e as súas paredes están caleadas. O tellado e de lousa sobre estrutura de madeira.

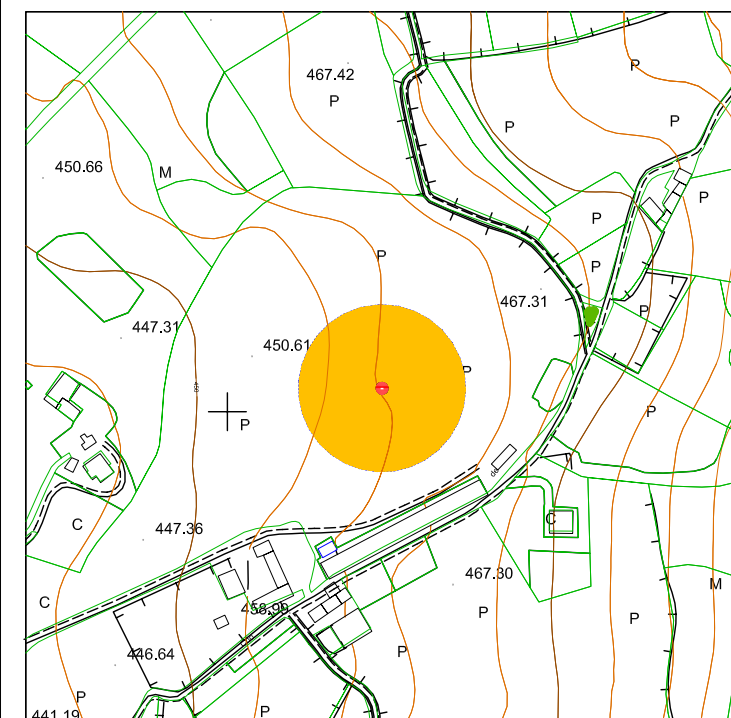
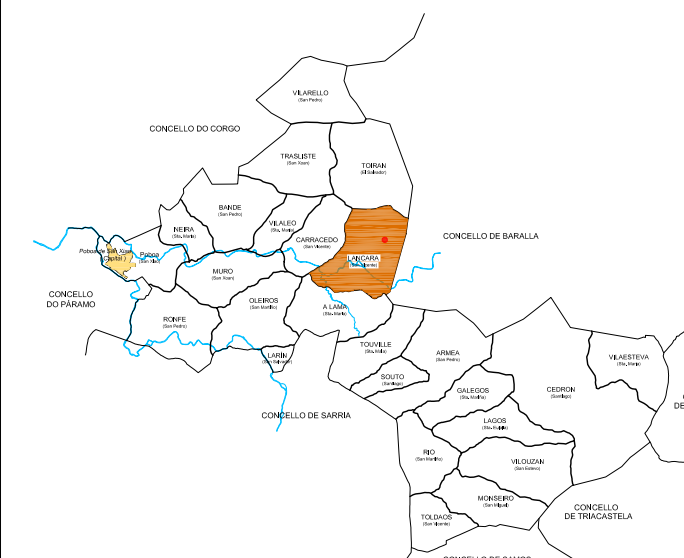
#### III.- PROTECCIÓN : ESTRUCTURAL

#### IV.- CONSERVACIÓN : Atópase nun estado aceptable de conservación.

#### V.- DESCRIPCIÓN DO ENTORNO :

O Palomar forma parte do conxunto de Igrexa, Casa Rectoral e Pazo de Láncara situado no núcleo de San Pedro de Láncara. Atópase na entrada no Pazo, á marxe esquerda da mesma, emprazado nunha finca de grandes dimensións. O núcleo de San Pedro é un conxunto tradicional con edificacións de gran valor. O entorno do palomar está dominado por fincas de prados e pradeiras para a gandería. A 100 m atópase o río Neira. Trátase dun lugar moi característico do interior de Lugo paisaxisticamente falando.





FOLLA 089/75 E = 1/5.000 Plano de Ordenación nº 10

- ENTORNO DE PROTECCIÓN
- ELEMENTO CATALOGADO
- ZONA DE RESPECTO

**CATÁLOGO DE BENS PROTEXIDOS**

Nº DE CATÁLOGO	ARQUITECTURA ETNOGRÁFICA	
<b>3-09</b>	PALOMAR DA CASA GRANDE	
	LÁNCARA (San Pedro)	
PROTECCIÓN	GRAO II A	ESTRUCTURAL

**I.- SITUACIÓN E ACCESO :**

O palomar localízase no núcleo de Láncara, na marxe esquerda da estrada municipal 026-048 en dirección o núcleo de Piqueira.

**II.- ADSCRICIÓN TIPOLÓXICA E CULTURAL. DESCRIPCIÓN. :**

O palomar é de planta circular e as súas paredes están caleadas. O tellado é de lousa sobre estrutura de madeira. Está en bo estado de conservación.

**III.- PROTECCIÓN : ESTRUCTURAL**

**IV.- CONSERVACIÓN : Atópase nun bo estado de conservación.**

**V.- DESCRIPCIÓN DO ENTORNO :**

O Palomar atópase nunha finca de grandes dimensións na marxe esquerda entre as localidades de Láncara e A Piqueira. A finca está destinada a prado e pradeira. O Palomar está emprazado sobre unha pequena elevación do terreo.



**I.- SITUACIÓN E ACCESO :**

O muíño atópase preto do límite dos concellos de Láncara e Sarria, no núcleo de Ronfe, e a carón do río Sarria.

**II.- ADSCRIBIÓN TIPOLÓXICA E CULTURAL. DESCRIPCIÓN. :**

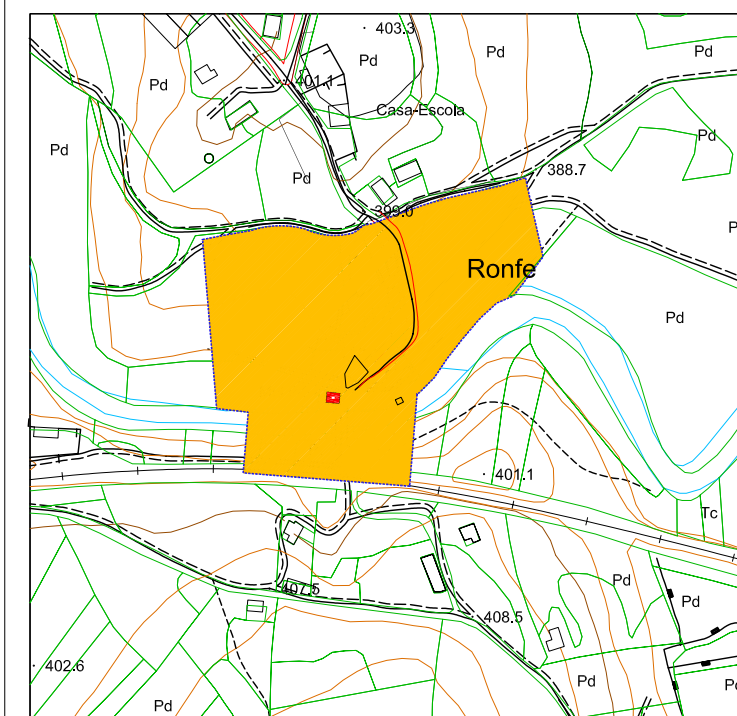
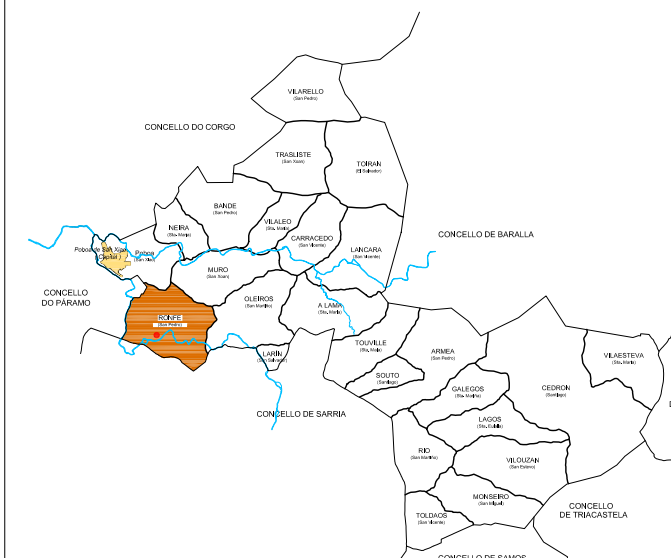
O muíño ten planta rectangular con paredes de bloques de granito, con algún resto de cal nas mesmas, con tellado de lousa sobre estrutura de madeira. As portas e fiestras tamén son de madeira.

**III.- PROTECCIÓN : ESTRUCTURAL**

IV.- CONSERVACIÓN : Atópase nun bo estado de conservación.

**V.- DESCRIPCIÓN DO ENTORNO :**

O muíño atópase no final do camiño cruzando enteiro o lugar de Ronfe. Está por debaixo da Igrexia parroquial a man dereita. A ponte de formigón que se podía cruzar cara Pousadela foi destruído polas riadas do ano 2000. O canal cara el non se atopa en moi bo estado. O val neste tramo do río é moi estreito e moi pendente, con bastante vexetación en ambas ladeiras.



FOLLA 089/83 E = 1/5.000 Plano de Ordenación nº 11

- ENTORNO DE PROTECCIÓN
- ELEMENTO CATALOGADO
- ZONA DE RESPECTO

**CATÁLOGO DE BENS PROTExIDOS**

Nº DE CATÁLOGO	ARQUITECTURA ETNOGRÁFICA	
<b>3-10</b>	MUÍÑO DE RONFE	
	OLEIROS (San Martiño)	
PROTECCIÓN	GRAO II A	ESTRUCTURAL



**I.- SITUACIÓN E ACCESO :**

O palomar sitúase na localidade de Ronfe fronte a escola.

**II.- ADSCRIBIÓN TIPOLÓXICA E CULTURAL. DESCRIPCIÓN. :**

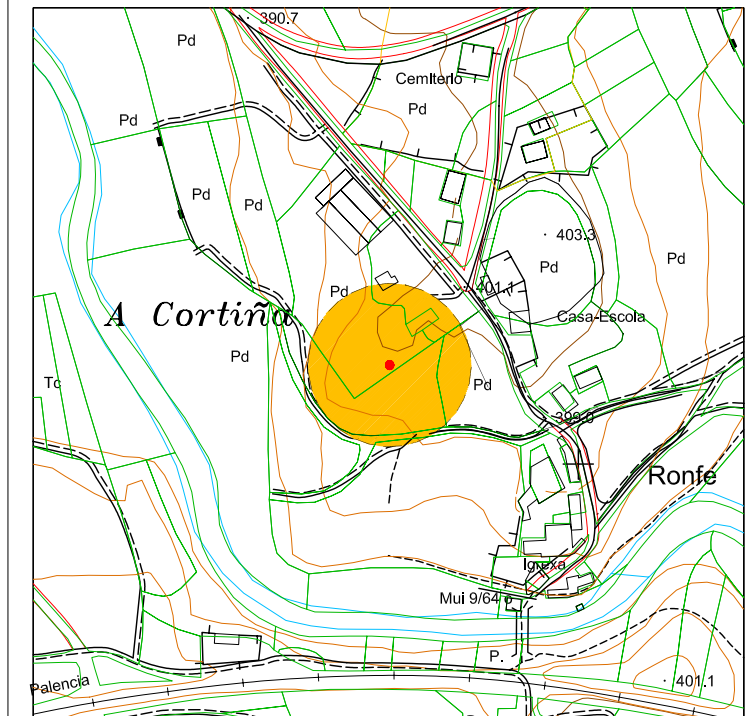
O palomar é de planta circular e as súas paredes están caleadas. O tellado é de lousa sobre estrutura de madeira. Está en bo estado de conservación.

**III.- PROTECCIÓN :** ESTRUCTURAL

**IV.- CONSERVACIÓN :** Atópase nun bo estado de conservación.

**V.- DESCRIPCIÓN DO ENTORNO :**

O Palomar está nunha finca xusto fronte á casa escola. É moi difícil percibir a súa presenza a causa da presenza doutros edificios, como pendellos e cobertizos. A mellor vista é a da primeira imaxe, dende a estrada entre Supena e Ronfe. Véase o Palomar nun pequeno alto con matorral e outra vexetación por detrás, así como dous pinos grandes.



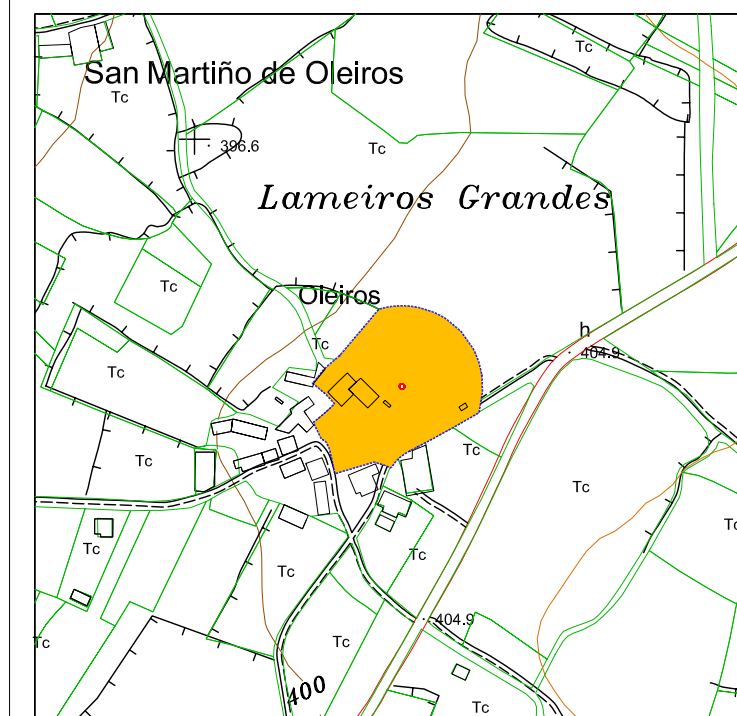
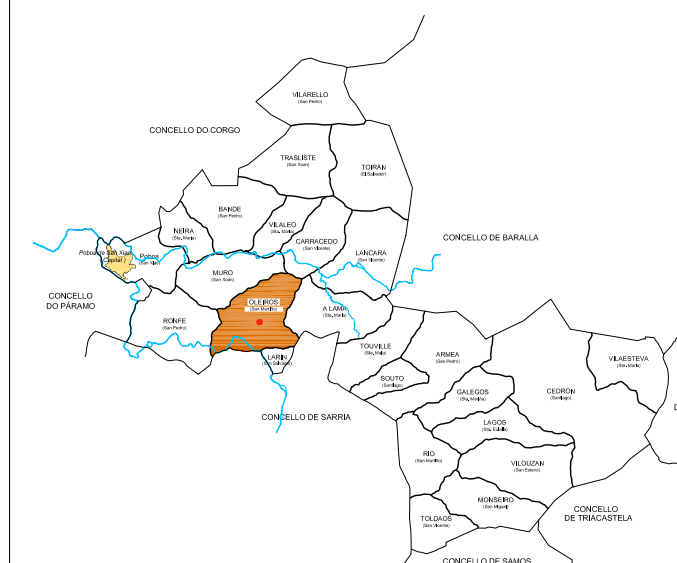
FOLLA 089/83 E = 1/5.000 Plano de Ordenación nº 11

- ENTORNO DE PROTECCIÓN
- ELEMENTO CATALOGADO
- ZONA DE RESPECTO

**CATÁLOGO DE BENS PROTEXIDOS**

Nº DE CATÁLOGO	ARQUITECTURA ETNOGRÁFICA	
<b>3-11</b>	PALOMAR DE RONFE	
	OLEIROS (San Martiño)	
PROTECCIÓN	GRAO II A	ESTRUCTURAL






FOLLA 089/83 E = 1/5.000 Plano de Ordenación nº 12

- ENTORNO DE PROTECCIÓN
- ELEMENTO CATALOGADO
- ZONA DE RESPECTO

**CATÁLOGO DE BENS PROTEXIDOS**

Nº DE CATÁLOGO	ARQUITECTURA ETNOGRÁFICA	
<b>3-12</b>	PALOMAR DE OLEIROS	
	OLEIROS (San Martiño)	
PROTECCIÓN	GRAO II A	ESTRUCTURAL

**I.- SITUACIÓN E ACCESO :**

O palomar sitúase á entrada de Oleiros pola estrada provincial PR-57-01 na marxe dereita en dirección ó concello de Sarria.

**II.- ADSCRICIÓN TIPOLÓXICA E CULTURAL. DESCRIPCIÓN.:**

O palomar é de planta circular e as súas paredes están caleadas. O tellado e de lousa sobre estrutura de madeira. Está en bo estado de conservación.

**III.- PROTECCIÓN : ESTRUCTURAL****IV.- CONSERVACIÓN : Atópase nun bo estado de conservación.****V.- DESCRIPCIÓN DO ENTORNO :**

O palomar de Oleiros atópase na marxe dereita da estrada vindo dende A Lama. Para chegar a el hai que entrar no pobo por un pequeno camiño de servidumbre a unha vivenda. Chegando a esta o palomar sitúase a man dereita nun prado. Como é na periferia do pobo, o entorno do palomar aínda é agrario tendo ó lado unha finca de frutais, hortas, así como prados e pradeiras

**I.- SITUACIÓN E ACCESO :**

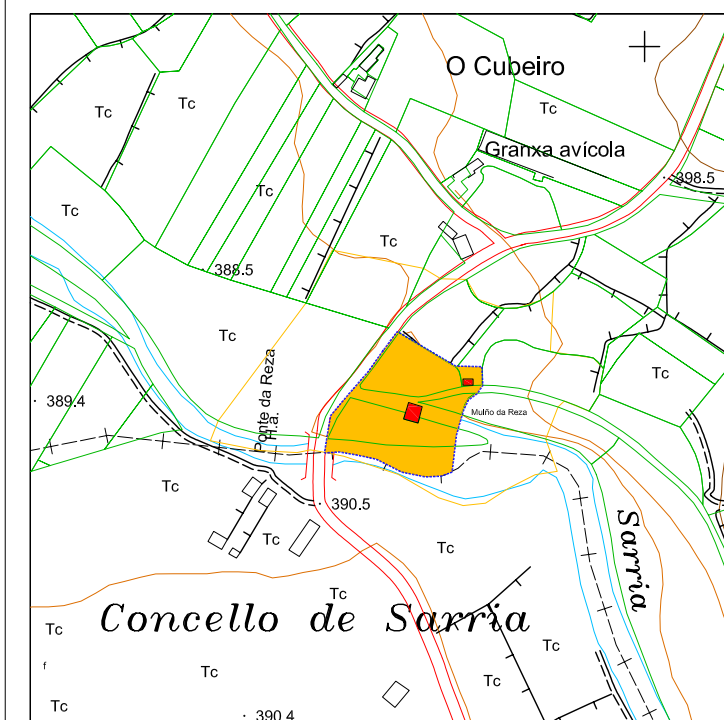
O muíño atópase no límite entre os concellos de Láncara e Sarria, na marxe esquerda da estrada provincial PR-57-01 en dirección a Sarria.

**II.- ADSCRICIÓN TIPOLÓXICA E CULTURAL. DESCRIPCIÓN :**

O muíño ten planta rectangular con paredes de bloques de granito, con tellado de lousa sobre estrutura de madeira. As portas e fiestras tamén son de madeira. Tipolóxicamente tratase dun muíño de ríos caudalosos co presa grande e comportas.

**III.- PROTECCIÓN : ESTRUCTURAL****IV.- CONSERVACIÓN :** Atópase nun estado aceptable de conservación.**V.- DESCRIPCIÓN DO ENTORNO :**

O muíño de Reza atópase a man esquerda da estrada de Oleiros a Celtigos no lado esquerdo augas arriba do río Sarría. Hai que sair da estrada xusto antes de cruzar a ponte. Trátase dun muíño de canal que se pode observar facilmente. O entorno do muíño é o típico da veiga dun río grande con fincas dedicadas á agricultura a ambas beiras do río. O entorno próximo do muíño está caracterizado pola vexetación de árbores de bosque de inundación como chopos, ameneiros e bidueiras.



FOLLA 089/83 E = 1/5.000 Plano de Ordenación nº 12

- ENTORNO DE PROTECCIÓN
- ELEMENTO CATALOGADO
- ZONA DE RESPECTO

**CATÁLOGO DE BENS PROTEXIDOS**

Nº DE CATÁLOGO	ARQUITECTURA ETNOGRÁFICA	
<b>3-13</b>	MUIÑO DE OLEIROS	
	OLEIROS (San Martiño)	
PROTECCIÓN	GRAO II A	ESTRUCTURAL



**I.- SITUACIÓN E ACCESO :**

O muíño atópase no núcleo de Touville, na marxe dereita da estrada municipal 026-071 en dirección ó núcleo de Vilela de Abaixo.

**II.- ADSCRIBIÓN TIPOLÓXICA E CULTURAL. DESCRIPCIÓN. :**

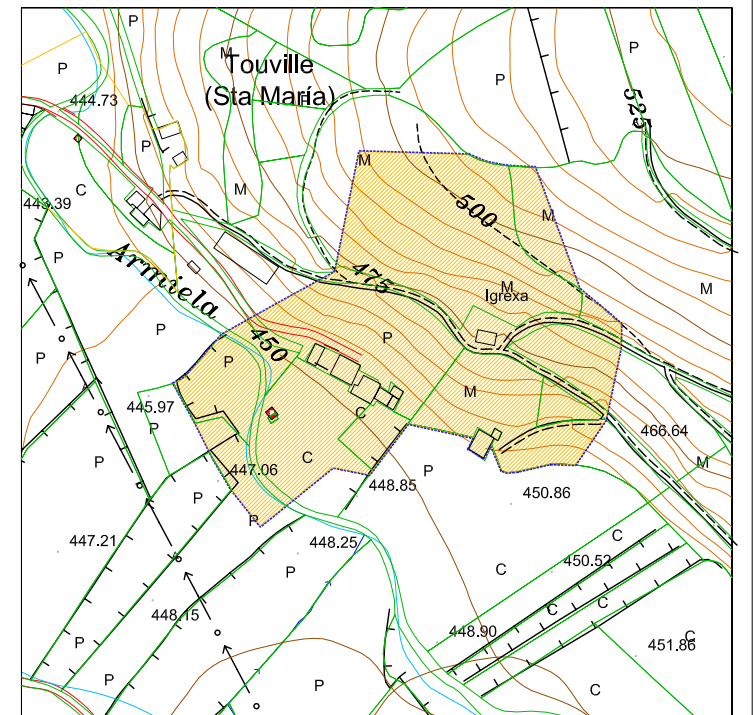
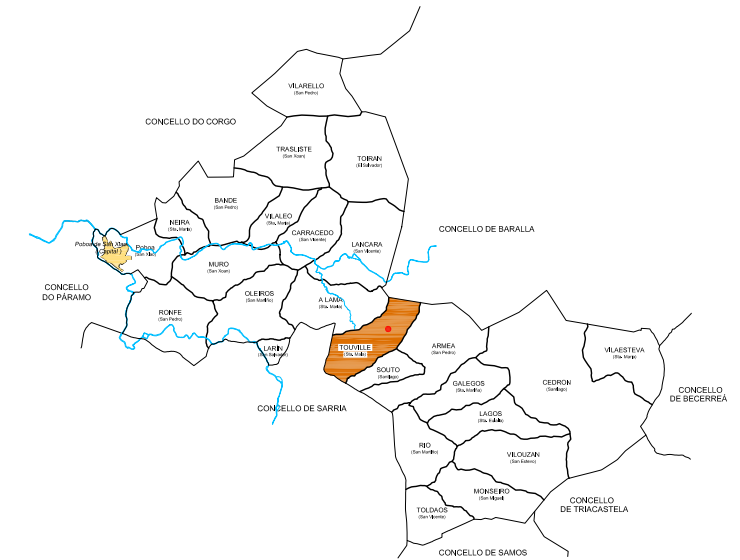
O muíño ten planta rectangular con paredes de pedra miuda, con tellado de lousa sobre estrutura de madeira. As portas e fiestras tamén son de madeira. Tipoloxicamente e un muíño de canle.

**III.- PROTECCIÓN : ESTRUCTURAL**

**IV.- CONSERVACIÓN :** Atópase nun estado aceptable de conservación.

**V.- DESCRIPCIÓN DO ENTORNO :**

O muíño atópase no lado dereito augas abaixo do río Armuela. O entorno presenta aspecto predominantemente agro-gandeiro. De feito o muíño forma parte da propiedade dunha explotación gandeira, polo cal no entorno atópanse fincas a prados, pradeiras e cultivos. O muíño é facilmente visible porque está un pouco alonxado do resto das edificacións.




FOLLA 089/83 E = 1/5.000 Plano de Ordenación nº 13

- ENTORNO DE PROTECCIÓN
- ELEMENTO CATALOGADO
- ZONA DE RESPECTO

**CATÁLOGO DE BENS PROTEXIDOS**

Nº DE CATÁLOGO	ARQUITECTURA ETNOGRÁFICA	
<b>3-14</b>	MUIÑO DE TRIGO	
	TOUVILLE (Sta. Maía)	
PROTECCIÓN	GRAO II A	ESTRUCTURAL

**I.- SITUACIÓN E ACCESO :**

O muíño atópase no núcleo de Touville, na marxe dereita da estrada municipal 026-071 en dirección ó núcleo de Vilela de Abaixo.

**II.- ADSCRIBIÓN TIPOLÓXICA E CULTURAL. DESCRIPCIÓN. :**

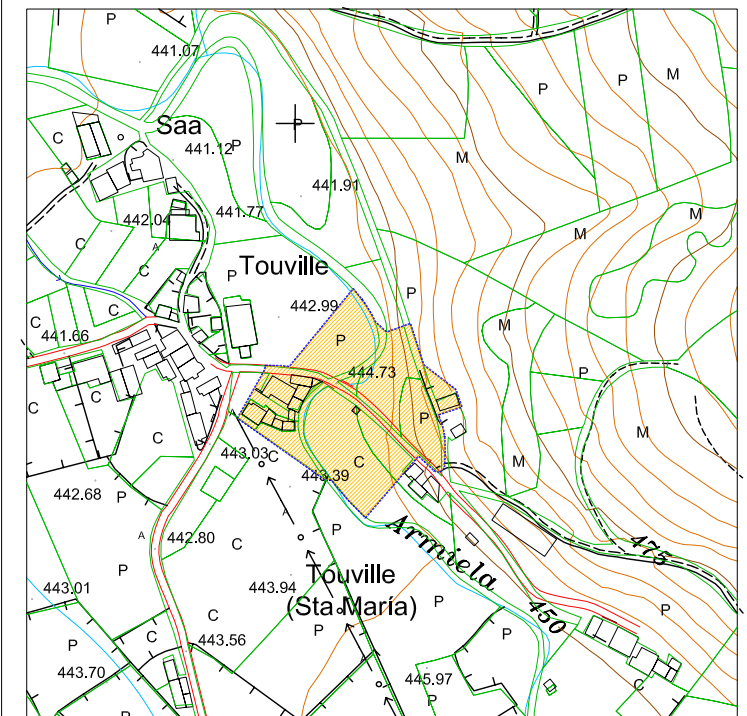
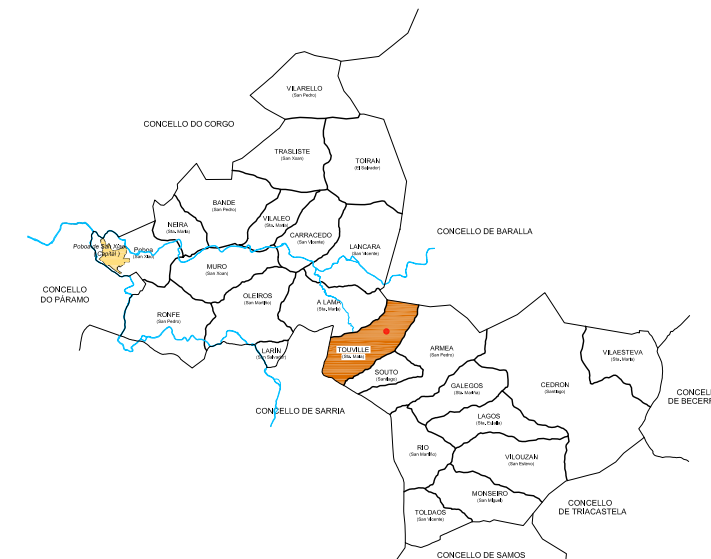
O muíño chamado tamen muíño do millo e un muíño de cubo enterrado e ten planta rectangular con paredes de pedra miuda, con tellado de placa de fibrocemento sobre estrutura de madeira. As portas e fiestras tamén son de madeira.

**III.- PROTECCIÓN : ESTRUCTURAL**

IV.- CONSERVACIÓN : Atópase nun estado aceptable de conservación.

**V.- DESCRIPCIÓN DO ENTORNO :**

Cabe destacar que aínda que o estado de conservación é aceptable existen alteracións como por exemplo o cambio de material nas construcións adxuntas ó muíño. O entorno está caracterizado por varias construcións de bloque. Atópase o muíño no medio dunha finca na marxe dereita da estrada na dirección á igrexa entre moita vexetación. Emprázase ó pé dunha ladeira moi pendente que queda ó lado esquerdo da estrada. As fincas do entorno teñen carácter agro-gandeiro xa que son prados, pradeiras e hortas. A ladeira ten arborado.



FOLLA 089/83 E = 1/5.000 Plano de Ordenación nº 13

----- ENTORNO DE PROTECCIÓN



ZONA DE RESPECTO

**CATÁLOGO DE BENS PROTEXIDOS**

Nº DE CATÁLOGO	ARQUITECTURA ETNOGRÁFICA	
<b>3-15</b>	MUÍÑO PEQUENO DE TOUBILLE	
	TOUBILLE (Sta. María)	
PROTECCIÓN	GRAO II A	ESTRUCTURAL



**I.- SITUACIÓN E ACCESO :**

O palomar atópase no núcleo de Santiago de Souto, na marxe dereita da estrada municipal 026-013 en dirección a Touville.

**II.- ADSCRICIÓN TIPOLÓXICA E CULTURAL. DESCRIPCIÓN. :**

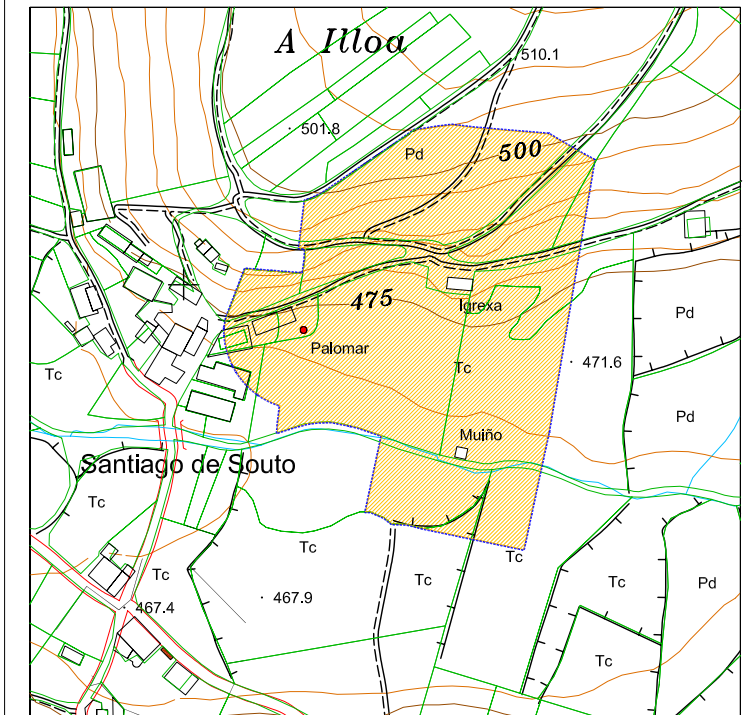
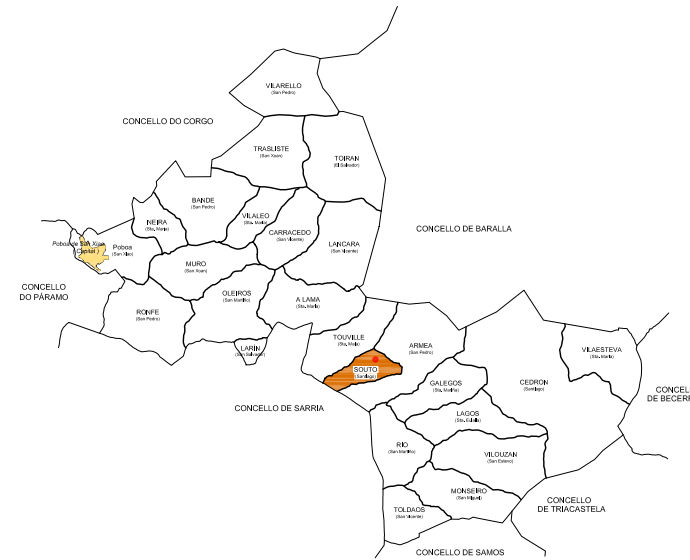
O pombal é de planta circular e as súas paredes están caleadas. O tellado é de lousa sobre estrutura de madeira. Está en bo estado de conservación.

**III.- PROTECCIÓN : ESTRUCTURAL**

**IV.- CONSERVACIÓN : Atópase nun bo estado de conservación.**

**V.- DESCRIPCIÓN DO ENTORNO :**

Como se pode ver na imaxe da ficha o pombal sitúase no medio dunha finca con uso intensivo gandeiro a media ladeira. O entorno está caracterizado por varias edificacións con fins de produción gandeira, como pendellos, establos de bloque de formigón e unha estabulación libre de ferro e chapa. A vexetación no entorno é maioritariamente autóctona.



FOLLA 089/74 - 75 E = 1/5.000 Plano de Ordenación nº 16

- ENTORNO DE PROTECCIÓN
- ELEMENTO CATALOGADO
- ZONA DE RESPECTO

**CATÁLOGO DE BENS PROTEXIDOS**

Nº DE CATÁLOGO	ARQUITECTURA ETNOGRÁFICA	
<b>3-16</b>	PALOMAR DE SOUTO	
	SOUTO (Santiago)	
PROTECCIÓN	GRAO II A	ESTRUCTURAL



**I.- SITUACIÓN E ACCESO :**

O muiño atópase na parroquia de Souto, preto do núcleo de Vilela de Abaixo e ó carón do río Lamas.

**II.- ADSCRICIÓN TIPOLÓXICA E CULTURAL. DESCRIPCIÓN. :**

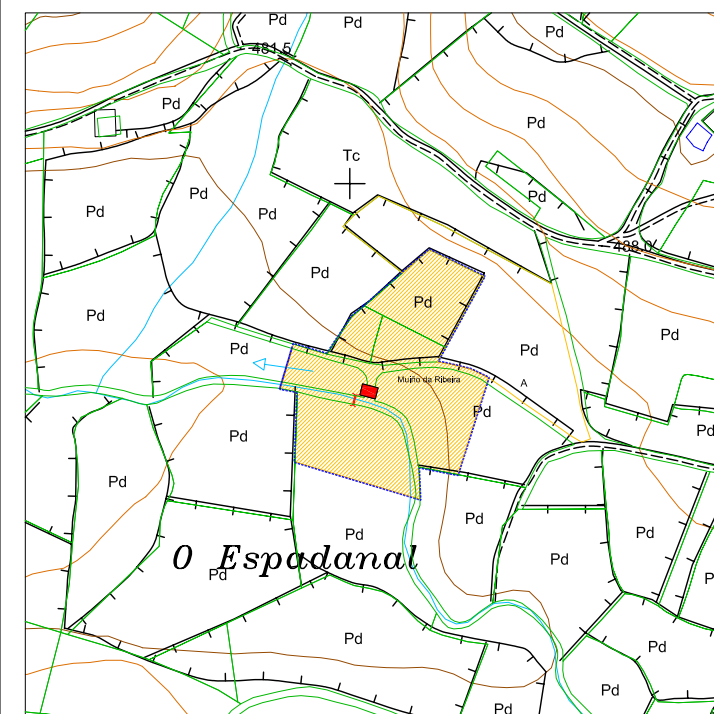
O muiño ten planta rectangular con paredes de pedra miuda, con tellado de lousa sobre estrutura de madeira. As portas e fiestras tamén son de madeira. Tipoloxicamente tratase dun muiño de cubo-balsa.

**III.- PROTECCIÓN : ESTRUCTURAL**

**IV.- CONSERVACIÓN :** Atópase nun estado aceptable de conservación.

**V.- DESCRIPCIÓN DO ENTORNO :**

Atópase o muro na marxe dereita do río Armiela mirando augas abaixo. O entorno do muiño está caracterizado por prados e pradeiras, e un paisaxe chan. A construción está semienterrada, de tal xeito que dende o camiño casi non se ve. A vexetación no entorno máis próximo é típica de beiras de ríos, coa presenza de ameneiros e chopos.




FOLLA 089/83 E = 1/5.000 Plano de Ordenación nº 16

- - - - - ENTORNO DE PROTECCIÓN
- ELEMENTO CATALOGADO
- ZONA DE RESPECTO

**CATÁLOGO DE BENS PROTEXIDOS**

Nº DE CATÁLOGO	ARQUITECTURA ETNOGRÁFICA	
<b>3-17</b>	MUIÑO DA RIBEIRA	
	SOUTO (Santiago)	
PROTECCIÓN	GRAO II A	ESTRUCTURAL



I.- SITUACIÓN E ACCESO :

O muiño atópase no núcleo de Santiago de Couso, na marxe dereita da estrada municipal 026-013 en dirección a Touville.

II.- ADSCRIPCIÓN TIPOLÓXICA E CULTURAL. DESCRIPCIÓN.:

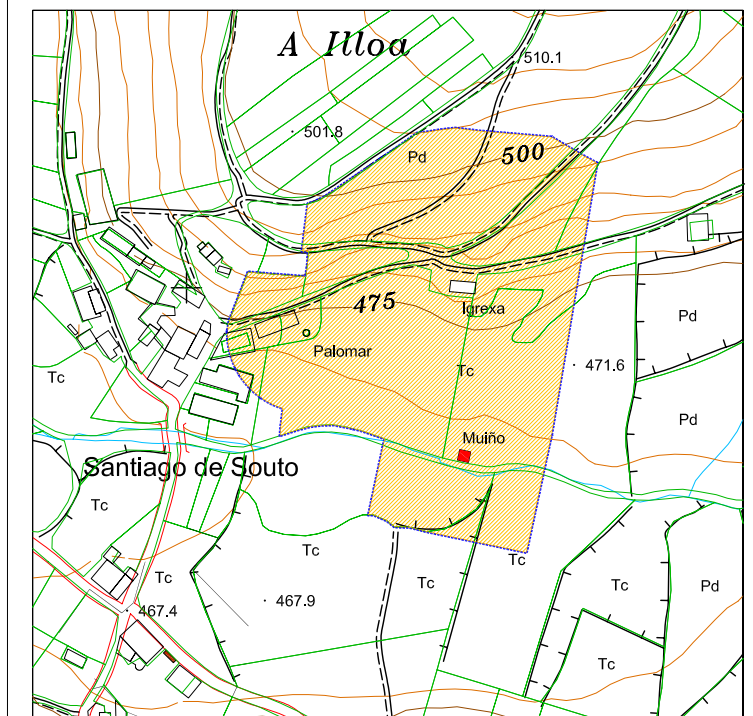
Este muiño, de pequenas dimensións, ten planta rectangular con paredes de pedra miuda, con tellado de lousa sobre estrutura de madeira. Tipolóxicamente podese falar dun muiño de canle.

III.- PROTECCIÓN : ESTRUCTURAL

IV.- CONSERVACIÓN : Atópase nun estado aceptable de conservación.

V.- DESCRIPCIÓN DO ENTORNO :

Aínda que o muiño atópase en estado aceptable de conservación, a canle está moi alterada ata tal grado que casi non se percibe. O entorno é chan e a paisaxe marcada pola produción gandeira. Os prados presentan un grado alto de humidade. O entorno está caracterizado por varias edificacións con fins de produción gandeira como pendellos, establos de bloque de formigón e unha estabulación libre de ferro e chapa. A vexetación no entorno é maioritariamente autóctona.



FOLLA 089/74 - 75 E = 1/5.000 Plano de Ordenación nº 16

- ENTORNO DE PROTECCIÓN
- ELEMENTO CATALOGADO
- ZONA DE RESPECTO

CATÁLOGO DE BENS PROTEXIDOS

Nº DE CATÁLOGO	ARQUITECTURA ETNOGRÁFICA	
3-18	MUIÑO PEQUENO	
	SOUTO (Santiago)	
PROTECCIÓN	GRAO II A	ESTRUCTURAL



**I.- SITUACIÓN E ACCESO :**

O pombal sitúase no núcleo de Armea, na marxe dereita da estrada municipal 026-023 en dirección a Vilela de Abaixo na periferia do núcleo rural de Armea de arriba. Forma parte do conxunto de edificación protexidas da Casa do Labrador. Non se pode acceder facilmente a el.

**II.- ADSCRICIÓN TIPOLÓXICA E CULTURAL. DESCRIPCIÓN. :**

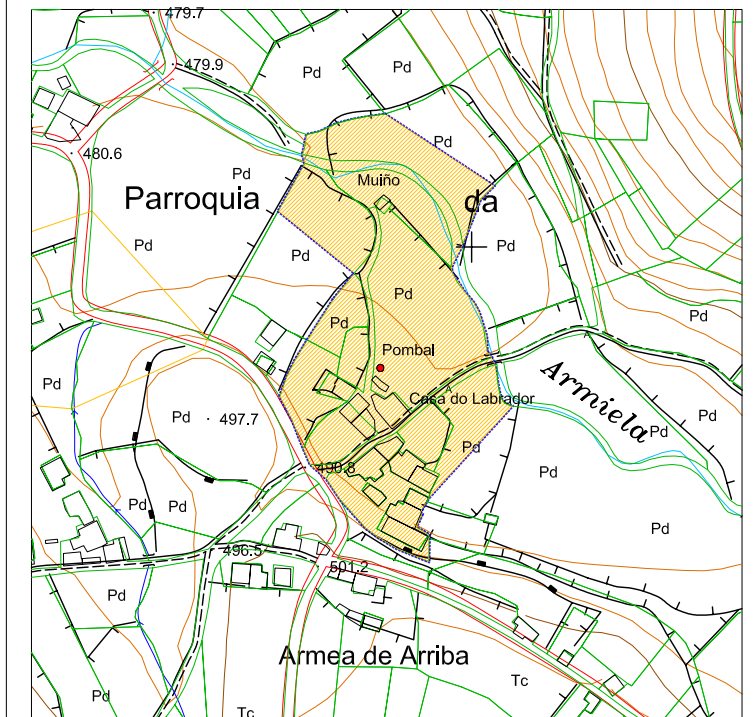
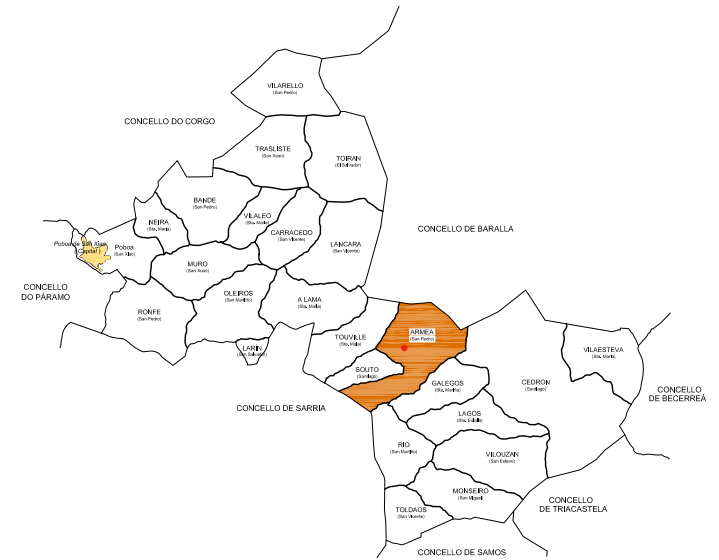
O pombal é de planta circular e as súas paredes están caleadas. O tellado é de lousa sobre estrutura de madeira. Está en bo estado de conservación.

**III.- PROTECCIÓN : ESTRUCTURAL**

**IV.- CONSERVACIÓN :** Atópase nun bo estado de conservación.

**V.- DESCRIPCIÓN DO ENTORNO :**

O pombal emprázase nunha finca no val do río Armiela. O entorno está caracterizado pola paisaxe agro-gandeira. A zona é chan e os usos son de prados, pastos e hortas.



FOLLA 089/83 E = 1/5.000 Plano de Ordenación nº 16

- ENTORNO DE PROTECCIÓN
- ELEMENTO CATALOGADO
- ZONA DE RESPECTO

**CATÁLOGO DE BENS PROTEXIDOS**

Nº DE CATÁLOGO	ARQUITECTURA ETNOGRÁFICA	
<b>3-19</b>	PALOMAR DE ARMEA	
	ARMEA (San Pedro)	
PROTECCIÓN	GRAO II A	ESTRUCTURAL





**I.- SITUACIÓN E ACCESO :**

O muíño sitúase no núcleo de Armea, na marxe dereita da estrada municipal 026-023 en dirección a Vilela de Abaixo. A construción atopase dentro dunha finca de propiedade privada adjunto a Casa do Labrador porlo cual no podese acceder libremente a ela.

**II.- ADSCRICIÓN TIPOLÓXICA E CULTURAL. DESCRIPCIÓN. :**

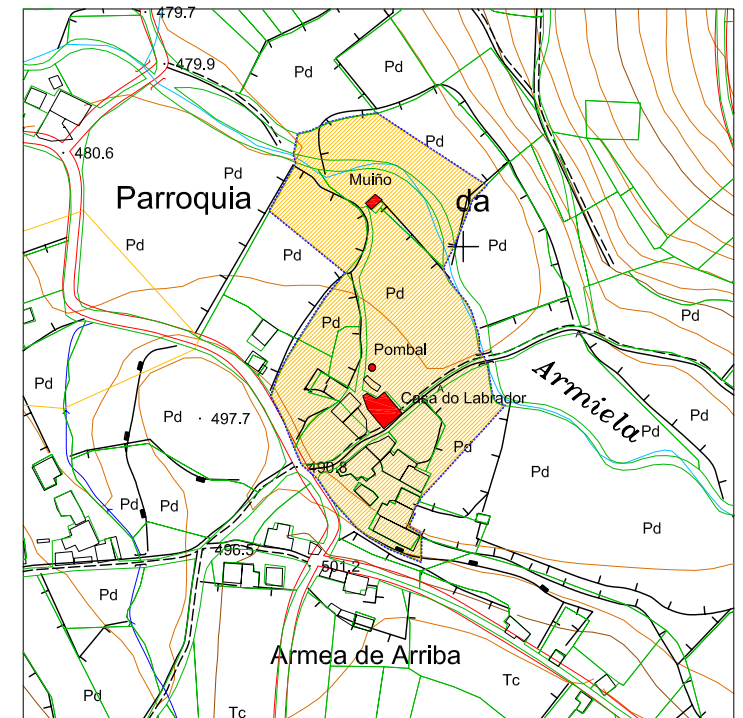
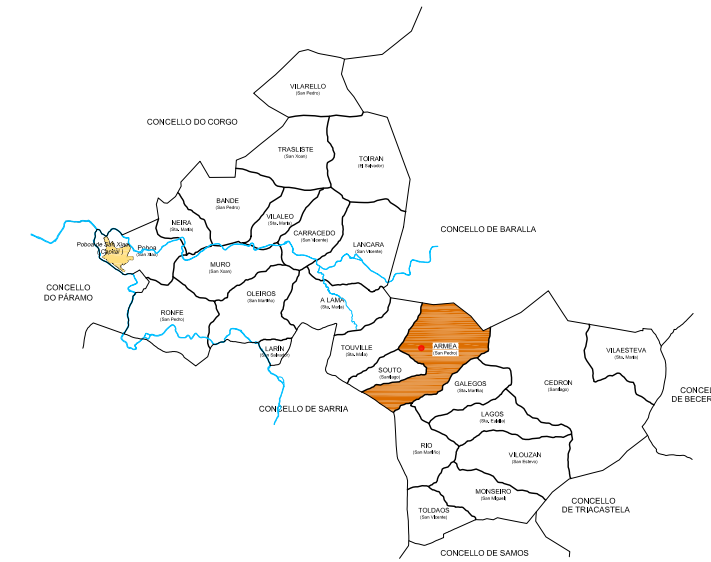
O muíño ten planta rectangular con paredes de pedra miuda, con tellado de lousa a dúas augas sobre estrutura de madeira. Nun dos laterais hai un arrimado coas mesmas augas que o muíño.

**III.- PROTECCIÓN : ESTRUCTURAL**

**IV.- CONSERVACIÓN :** Atópase nun estado aceptable de conservación.

**V.- DESCRIPCIÓN DO ENTORNO :**

Aínda que o muíño atópase en estado aceptable de conservación a canle está moi alterada ata tal grado que case non se percibe. O entorno é chan e caracterizado pola produción gandeira. Os prados presentan un alto grado de humidade.



FOLLA 089/83 E = 1/5.000 Plano de Ordenación nº 16

- ENTORNO DE PROTECCIÓN
- ELEMENTO CATALOGADO
- ZONA DE RESPECTO

**CATÁLOGO DE BENS PROTEXIDOS**

Nº DE CATÁLOGO	ARQUITECTURA ETNOGRÁFICA	
<b>3-20</b>	MUIÑO DE ARMEA	
	ARMEA (San Pedro)	
PROTECCIÓN	GRAO II A	ESTRUCTURAL



**I.- SITUACIÓN E ACCESO :**

O muíño sitúase cerca do núcleo de Galegos, na marxe dereita da estrada comarcal C - 535 en dirección ó núcleo de Saa.

**II.- ADSCRIPCIÓN TIPOLÓXICA E CULTURAL. DESCRIPCIÓN. :**

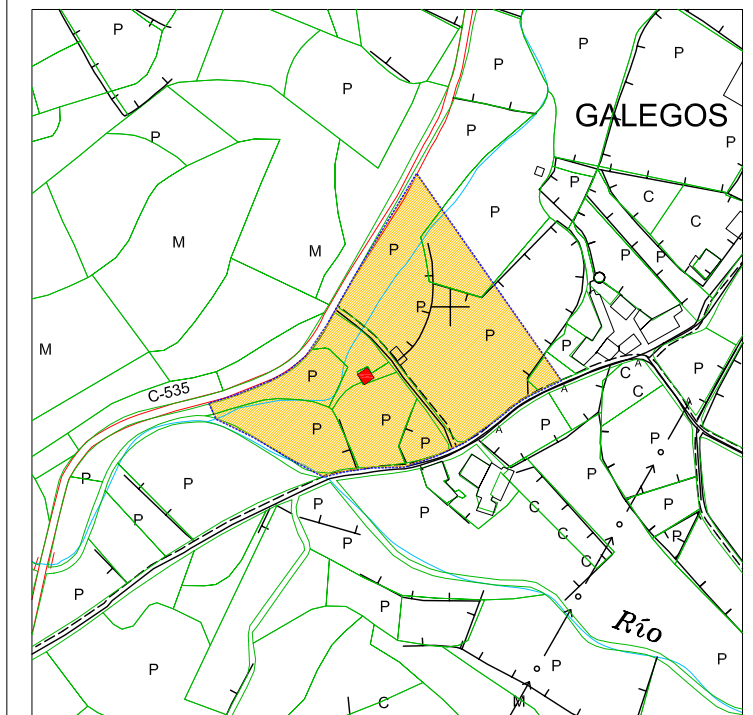
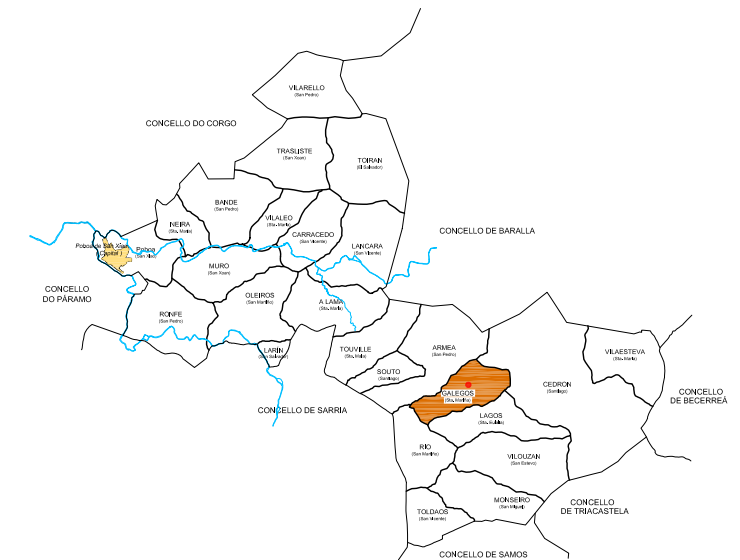
O muíño ten planta rectangular con paredes de pedra miuda, con tellado de lousa a dúas augas sobre estrutura de madeira. No se podía determinar claramente o tipo de muíño de que se trata. Sen embargo polo seu emprazamento dedúcese que é un muíño de cubo enterado.

**III.- PROTECCIÓN : ESTRUCTURAL**

**IV.- CONSERVACIÓN :** Atópase nun estado lamentable de conservación.

**V.- DESCRIPCIÓN DO ENTORNO :**

O muíño case non se percibe dentro do seu entorno porque está totalmente cuberto pola vexetación. A finca non é accesible sen pasar por outra. O entorno está caracterizado pola presenza dalgunhas edificacións tradicionais en estado non moi coidado. O entorno físico caracterízase pola labor agrícola e gandeira con fincas de prados e pradeiras propios de zonas montañosas.

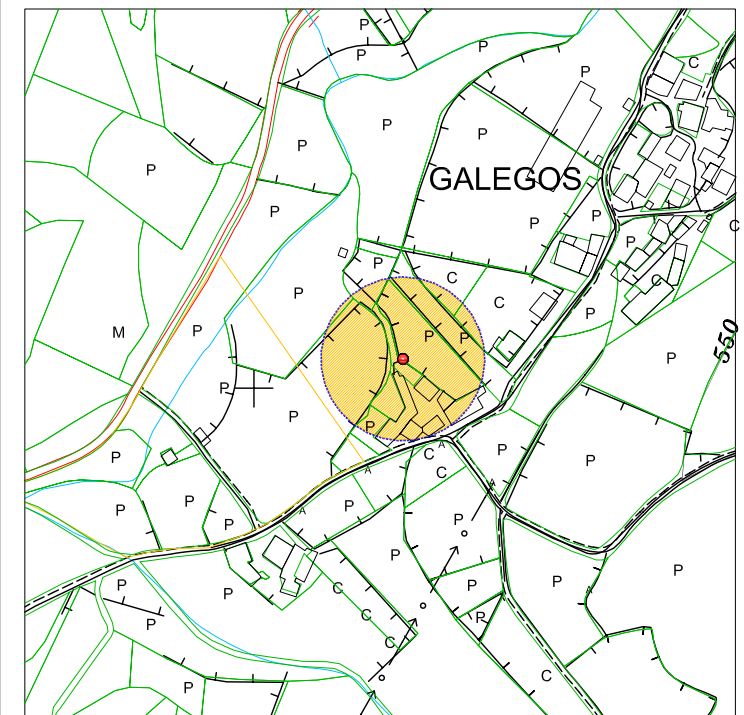
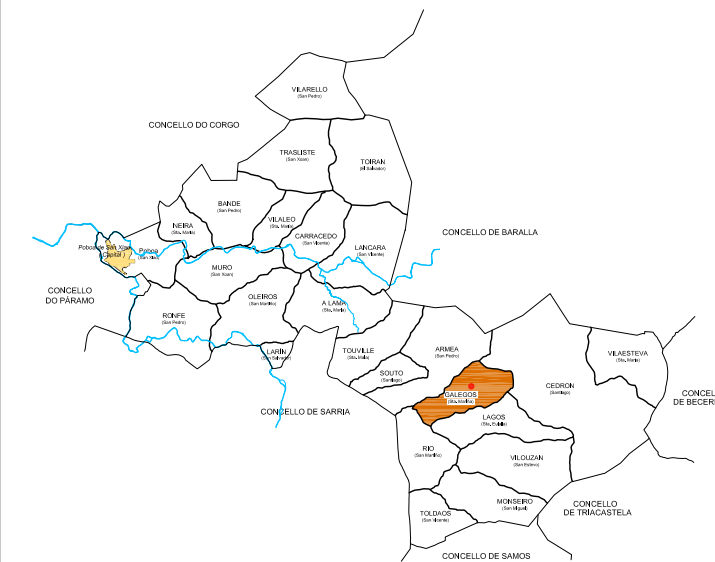


FOLLA 12416 E = 1/5.000 Plano de Ordenación nº 17

- - - - - ENTORNO DE PROTECCIÓN
- ELEMENTO CATALOGADO
- ZONA DE RESPECTO

**CATÁLOGO DE BENS PROTEXIDOS**

Nº DE CATÁLOGO	ARQUITECTURA ETNOGRÁFICA	
<b>3-21</b>	MUÍÑO DE GALEGOS	
	GALEGOS (Sta. Mariña)	
PROTECCIÓN	GRAO II A	ESTRUCTURAL



FOLLA 12416 E = 1/5.000 Plano de Ordenación nº 17

- ENTORNO DE PROTECCIÓN
- ELEMENTO CATALOGADO
- ZONA DE RESPECTO

### CATÁLOGO DE BENS PROTEXIDOS

Nº DE CATÁLOGO	ARQUITECTURA ETNOGRÁFICA	
<b>3-22</b>	PALOMAR DE GALEGOS	
	GALEGOS (Sta. Mariña)	
PROTECCIÓN	GRAO II A	ESTRUCTURAL

#### I.- SITUACIÓN E ACCESO :

O palomar sitúase no núcleo de Galegos, na marxe dereita da estrada comarcal C - 535 en dirección ó núcleo de Saa.



#### II.- ADSCRICIÓN TIPOLÓXICA E CULTURAL. DESCRIPCIÓN. :

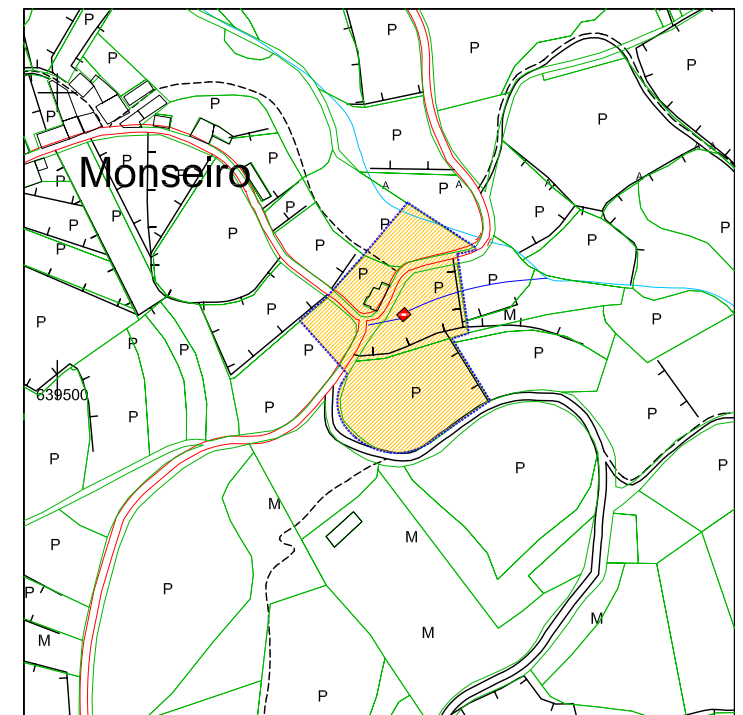
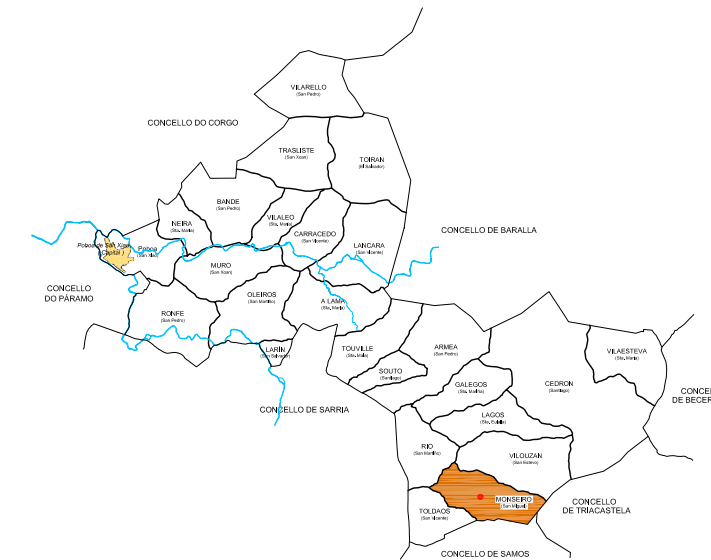
O muíño ten planta rectangular con paredes de pedra miuda, con tellado de lousa a dúas augas sobre estrutura de madeira.

#### III.- PROTECCIÓN : ESTRUCTURAL

#### IV.- CONSERVACIÓN : Atópase nun estado aceptable de conservación.

#### V.- DESCRIPCIÓN DO ENTORNO :

O palomar atópase nunha finca próxima o río na periferia do núcleo de Galegos. Dende a estrada C-535 non se pode ver a construción pola densa cuberta de vexetación propia dos ríos. O entorno do pombal está caracterizado pola presenza de varias construcións tradicionais, algunhas en estado moi avanzado de deterioro.



FOLLA 089/83 E = 1/5.000 Plano de Ordenación nº 21

- ENTORNO DE PROTECCIÓN
- ELEMENTO CATALOGADO
- ZONA DE RESPECTO

### CATÁLOGO DE BENS PROTEXIDOS

Nº DE CATÁLOGO	ARQUITECTURA ETNOGRÁFICA	
<b>3-23</b>	MUÍÑO DE MEIXARÍN	
	MONSEIRO (San Miguel)	
PROTECCIÓN	GRAO II A	ESTRUCTURAL



#### I.- SITUACIÓN E ACCESO :

O muíño sitúase no núcleo de Meixarín, na marxe dereita da estrada municipal 026-010 en dirección ó núcleo de Lagos.

#### II.- ADSCRIPCIÓN TIPOLÓXICA E CULTURAL. DESCRIPCIÓN. :

O muíño ten planta rectangular con paredes de pedra miuda, con tellado de lousa a dúas augas sobre estrutura de madeira. Tipolóxicamente tratase dun muíño de cubo elevado.

#### III.- PROTECCIÓN : ESTRUCTURAL

#### IV.- CONSERVACIÓN : Atópase nun estado aceptable de conservación.

#### V.- DESCRIPCIÓN DO ENTORNO :

O muíño atópase a media ladeira. O entorno é montañoso con fins dedicados a prados e pradeiras. É difícil ver o muíño dende a estrada porque está moi cuberto de vexetación.



I.- SITUACIÓN E ACCESO :

O campo atópase no núcleo de Pobra de San Xiao. Saíndo da estrada C-535 e collendo a estrada provincial PR-27-03, o campo sitúase a ambas marxes de dita estrada.

II.- ADSCRIBIÓN TIPOLÓXICA E CULTURAL. DESCRIPCIÓN. :

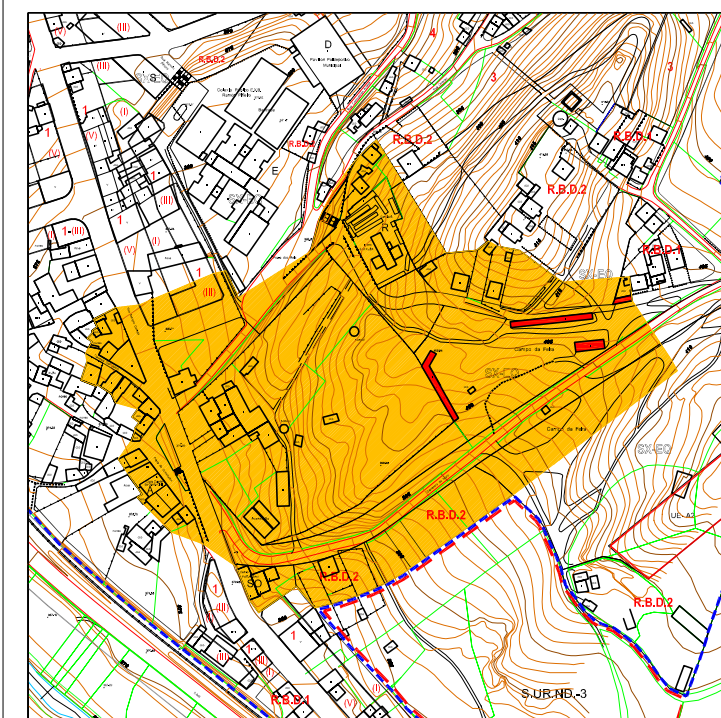
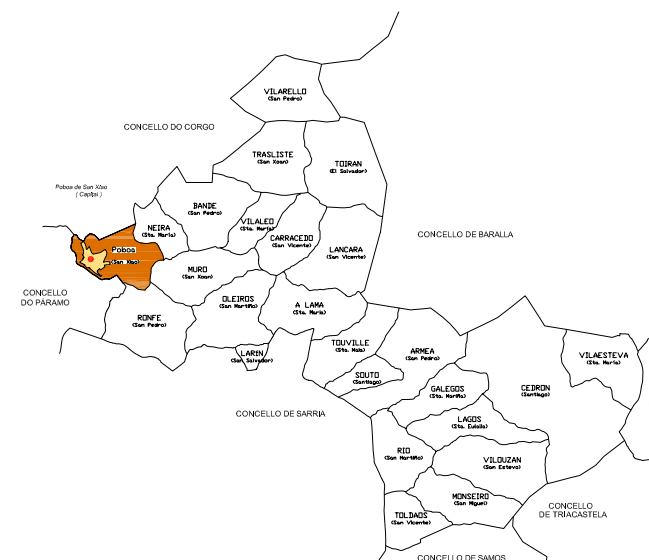
O campo da feira atópase nunha carballeira no que se poden observar edificacións, hoxe restauradas, onde se aloxaban os postos nas feiras. Ditas edificacións son de pedra miuda con tellado de lousa sobre estrutura de madeira. Neste campo ten lugar unha importante feira anual da raza Rubia Galega.

III.- PROTECCIÓN : INTEGRAL

IV.- CONSERVACIÓN : Atópase nun bo estado de conservación.

V.- DESCRIPCIÓN DO ENTORNO :

O Campo da feira atópase no núcleo urbano de A Pobra de San Xiao. O entorno da Feira está caracterizado pola presenza da Casa Grande de Puebla, A Igrexa e vivendas unifamiliares. Na parte dereita en dirección a Muro está o monte e a antena da telefónica. O campo da feira mesmo está caracterizado pola vexetación autóctona, principalmente Carballo e Castiñeiro.



E = 1/5.000

- ELEMENTO CATALOGADO
- ZONA DE RESPECTO

**CATÁLOGO DE BENS PROTEXIDOS**

Nº DE CATÁLOGO	CONSTRUCCIÓN DE VALOR ETNOGRÁFICO	
<b>3-24</b>	CAMPO DA FEIRA DE A POBRA DE SAN XIAO	
	A POBRA DE SAN XIAO	
Referencia:	FOLLA 098/83	Plano de Ordenación nº 07

Ponte no fronteira co O Corgo sobor o río Tordea [Cat. nº 2.3-03]



Palomar en Neira de Rapados, Vilaño (Sta. María) [Cat nº 3-03]



Igrexia parroquial de Armea, (San Pedro) [Cat. nº 2.1-21]



Igrexia Parroquial de Bande (San Pedro) [2.1-06]



Pazo de San Pedro de Láncara [Cat. nº 2.3-13]



Entrada ó conxunto de Agrolazas [Cat nº 3-04]



Ponte de Neira en Carracedo (San Vicente) [Cat. nº 2.3-09]



Igrexia parroquial de Cedron, (San Pedro) [Cat. nº 2.1-23]

### Descrición do Camiño

O tramo do camiño real que cruza o Concello de Láncara, entra neste polas montañas a mais o menos 1.200 m procedente do Concello de Triacastela. O camiño cruza o Concello dende Surleste á Noroeste. Ó seu paso polo concello de Láncara discorre por Furco (Cedron, Santiago) e pasando polas casas de Casablanca e Estaladoira chega a O Busto (Cedron, Santiago) onde se atopa unha pequena Hermida. O seu corrido segue polas entidades de Asfarrapa (Cedron, Santiago) e Galegos (Galegos, Sta. Mariña), ata chegar a Armea de Arriba onde se confirma a grandeza do camiño en vellos tempos, pola presenza da Igrexa de Armea de San Pedro. Deixando ésta e a casa do Labrador da entidade de Santiago de Souto, así como as entidades de Touville (Touville, Santa María) e Armea de abaixo (Lama de Sta. María) chégase ás parroquias de Láncara(San Pedro) e Carracedo (San Vicente). Alí pódese destacar o conxunto do Pazo de San Pedro de Láncara, a Igrexa San Pedro e a Casa rectoral, a cal actualmente no se atopa en bo estado. No barrio de Mesón de Carracedo é onde o camiño cruza o río Neira pola ponte de Neira. Esta ponte é de orixe medieval. Cruzado o río e pasando polas entidades de Velainza e Chao de Corveira, chégase a entidade de Neira de Rapados (Vilaleo de Sta. María). Deixando ésta á man dereita e segindo o camiño, a próxima entidade é Agrolazas, un maravilloso conxunto de casas velhas, hórreo e fonte, que confirma unha vez mais a importancia que tiveron este tipo de entidades en vellos tempos polos viaxeiros. A próxima entidade onde pasa o camiño é o conxunto de Pedra, Couto e Bande (Bande, San Pedro), onde compe destacar a Igrexa de Bande. No seu último tramo polo Concello, o Camiño discorre pola entidade de Casa Nova na parroquia de Bande (San Pedro), e baixa ó río Tordea que cruza por unha ponte de arco de medio punto e sae do concello en dirección a O Corgo.

P.X.O.M. DO CONCELLO DE LÁNCARA. EQUIPO REDACTOR: ARQUITECTO, ANTONIO DE VEGA RODRIGUEZ - LABORATORIO DO TERRITORIO (USC)

- CAMIÑO REAL
- ZONA DE PROTECCIÓN INTEGRAL
- BEN DE INTERES DESTE CATÁLOGO

Plan Xeral de Ordenación Municipal  
**CONCELLO DE LÁNCARA**

CATÁLOGO DE BENS PROTEXIDOS

Nº DE CATÁLOGO	ARQUITECTURA ETNOGRÁFICA
3-25	TRAZADO DO CAMIÑO REAL
PROTECCIÓN	GRAO II A
	AMBIENTAL